

COMPTAGE DES OISEAUX D'EAU À LA MI-JANVIER EN FRANCE

Annexe : fiches espèces 2020



ILS ONT PARTICIPÉ AU COMPTAGE 2020

Auteurs : Lucie Schmaltz, Gwenaël Quaintenne, Clémence Gaudard et Sébastien Dalloyau

Relecture : Laurent Couzi, Jérémy Dupuy et Caroline Moussy

Coordination nationale : LPO pour le compte de Wetlands International

Contact : wetlands-france@lpo.fr

Financier : Ministère de la Transition écologique, Direction de l'eau et de la biodiversité


Citation recommandée : Schmaltz L., Quaintenne G., Gaudard C., & Dalloyau S. (2020) Comptage des Oiseaux d'eau à la mi-janvier en France. Résultats 2020 du comptage Wetlands International. LPO Bird-Life France - Service Connaissance, Wetlands International, Ministère de la Transition écologique et solidaire. 14 pp. & annexes 101 pp., Rochefort.

Contributeurs : les observateurs de terrain, bénévoles pour la plupart, constituent les piliers du réseau Wetlands International. Nous remercions particulièrement pour leur investissement, souvent de longue date, l'ensemble des participants et les coordinateurs locaux issus de ces structures : ACDPM Baie de Seine – Pays de Caux, ADENA-Bagnas, ALEPE, ANVL, AOM Saône-et-Loire, APOE Hegenheim, ARO Midi-Pyrénées, ASCO, Ass. des Naturalistes de la Gohelle, Ass. Amis Marais du Vigueirat, Ass. Amis du muséum de Gray, Ass. Amis de la Réserve de Séné, Ass. Amis du Val d'Allier, Ass. Anse de Penfoulic, Ass. Les Gazouillis du Plateau, Ass. Hirondelle, ANA - CEN Ariège, Ass. Naturaliste d'Ouessant, Ass. Nature du Nogentais, Ass. Prop Marais Balançon, Ass. de Protection du Val du Drugeon, Ass. Rocha, Ass. Rosquerno, Ass. Sauvaginiers de la côte d'Opale, Aude Nature, AVEN du Grand Voyeux, Bonnelles Bulion Nature, Bretagne Vivante SEPNEB, BVO Finistère-Nord, BVO Finistère-Sud, Bretagne Vivante SEPNEB (BVO Ille-et-Vilaine), BVO Morbihan, CC Pays d'Iroise, CD Dordogne, CD Nord, CD Bouches-du-Rhône, CEN Champagne-Ardenne, CEN Languedoc-Roussillon, CEL Ile aux Moines, CEN Lorraine, CEN PACA, CEN Corse, CEN Allier, Ctre de découverte de la Baie du Mont Saint-Michel, Ctre d'Etude du Milieu d'Ouessant, Ctre d'Etude de Rambouillet et sa Forêt, CD Calvados, CG Essonne, CD Bouche du Rhône, CD Gironde, CD Landes, CD Ille-et-Vilaine, CD Morbihan, CD Nord, CG Seine-et-Marne, CHARENTE NATURE, CO Gard, CDC île de Noirmoutier, CDC Océan Marais de Monts, Compagnie des Salins du Midi et des Salines de l'Est, CPIE Chaîne des terrils, CPIE du Pays de Soulaines, CPIE Littoral Basque, CPIE Meuse, CPIE Sèvre et Bocage, CPN, CPN des Landes (Saint-Nazaire), CPN les Mulots Chevelus (Saint-Nazaire), Commission Syndicale de Grande Brière Mottière, Com. d'agglomération du Saint-Quentinois, CREN Poitou-Charentes, EDEN 62, EPT du Bassin Saône & Doubs, Espaces Naturel Lille-Métropole, Eure-et-Loir Nature, F.O.S.O.R., FDC 02, FDC 13, FDC 22, FDC 24, FDC 29, FDC 30, FDC 33, FDC 34, FDC 35, FDC 40, FDC 44, FDC 56, FDC 85, Fondation Vérots, Groupe d'Etude et de Protection des Oiseaux en Guyane, GEO Côtes d'Armor, GO des Deux-Sèvres, GO Gersois, GO Normand, GO Roussillon, GO Béarn, GOELAND, GON-Nord-Pas-de-Calais, G. Naturalistes de l'Avesnois, G. Naturaliste de Loire-Atlantique, G. Naturaliste Universitaire de Franche-Comté, Indre Nature, Loir-et-Cher Nature, Loiret Nature Environnement, Lorraine Association Nature, LPO Ain, LPO Aisne, LPO Alsace, LPO Anjou, LPO DT Aquitaine, LPO Ardèche, LPO Aude, LPO Auvergne, LPO Champagne-Ardenne, LPO DT Poitou-Charentes, LPO Cher, LPO Coordination Auvergne-Rhône-Alpes, LPO coordination Grand-Est, LPO Côte-d'Or & Saône-et-Loire, LPO Drôme, LPO Finistère, LPO Franche-Comté, LPO Haute-Savoie, LPO Hérault, LPO Ile-de-France, LPO Ille-et-Vilaine, LPO Isère, LPO DT Limousin, LPO Loire, LPO Loire-Atlantique, LPO Lot, LPO Meurthe et Moselle, LPO Meuse, LPO Moselle, LPO Nièvre, LPO Normandie, LPO PACA, LPO Pas-de-Calais, LPO Rhône, LPO Sarthe, LPO Savoie, LPO Tarn, LPO Touraine, LPO Vendée, LPO Yonne, Maison de la Mer/Tregunc, Maison des Dunes 29N, Marais aux Oiseaux, Mayenne Nature Environnement, Mairie de La Teste de Buch, Mairie d'Andernos-les-Bains, Nature 18, Nature en Occitanie, NaturEssonne, OBIOS, OFB 13, OAG KARLSRUHE, OFB 14, OFB 17, OFB 18, OFB 22, OFB 24, OFB 34, OFB 35, OFB 47, OFB 29, OFB 33, OFB 37, OFB 41, OFB 44, OFB 45, OFB 49, OFB 51, OFB 53, OFB 54, OFB 56, OFB 67, OFB 68, OFB 79, OFB 85, OFB RNCFS Lac du Der, OFB/Unité Avifaune Migratrice, ONF, Picardie Nature, Parc Ornithologique/Réserve de Villars-les-Dombes, Parc Ornitho du Pont de Grau, PN des Ecrins, PNM d'Iroise, PN Port-Cros, PNR Avesnois, PNR Armorique, PNR Boucles de la Seine normande, PNR de la Brenne, PNR de Brière, PNR Camargue, PNR des Caps et Marais d'Opale, PNR de la Forêt d'Orient, PNR de Lorraine, PNR Golfe du Morbihan, PNR Landes de Gascogne, PNR Marais du Cotentin et du Bessin, PNR du Perche, PNR de la Narbonnaise (Med), PNR Scarpe-Escaut, Regrpt des Naturalistes Ardennais, Réserves Naturelles de France / Observatoire Patrimoine Naturel Littoral, RC Etang de Biguglia, RCFS Estuaire de Loire, RNCFS Arjuzanx, RNCFS Golfe du Morbihan, RNN Archipel des Glénan, RNN Baie de L'Aiguillon, RNN Beauguillet, RNN de la Casse de la Belle Henriette, RNN Marais de Bruges / SEPANSO, RNN Chérine, RNN Courant d'Huchet, RNN des Sept-Iles, RNN des Marais de Moëze-Oléron, RNN des Marais de Müllembourg, RNN de l'étang de Cousseau / SEPANSO, RNN du Banc d'Arguin / SEPANSO, RNN Marais et dunes d'Hourtin / ONF, RNN du Marais d'Orx, RNN du Marais d'Yves, RNN Estuaire Seine-Maison de l'Estuaire, RNN Etang noir, RNN Prés salés d'Arès et Lège Cap Ferret / ONCFS, RNN François le Bail, RNN Ile du Girard, RNN du Lac de Remoray, RNN Lilleau des Niges, RNN Marais de Séné, RNN Marais du Vigueirat, RNN Mer d'Iroise, RNN Saint-Denis-du-Payré, RNN Saint-Quentin-en-Yvelines, RNN du Val d'Allier, RNR La Vacherie, RNR du marais de Sougéal, RNR polder de Sébastopol, RNR de Sainte-Lucie, Réserve Ornitho du Teich, Sce des Espaces Verts et Nature de l'Eurométropole de Strasbourg, SEPANLOG, SEPANSO, Synd. Intercom. de Chasse au Gibier d'Eau de la Basse Loire Nord, SNPN RNN de Camargue, SNPN RNN de Grand-Lieu, Station Ornithologique des Marais de Sacy, Sté. de Sciences Naturelles de Tarn-et-Garonne, Sté d'Histoire Naturelle du Pays de Montbéliard, Sologne Nature Environnement, Station Biologique de la Tour du Valat, Synd. De l'Orge, Synd. Mixte Baie de Somme-Gd Littoral Picard, Synd. Mixte Camargue Gardoise, Syndicat Mixte des Espaces Littoraux de la Manche, Synd. Mixte des Marais de Sacy, Synd. Mixte Ria d'Etel, Université Bretagne Sud & Ursine Nature.

Illustration première de couverture : Sarcelles d'hiver *Anas crecca*, 12 février 2019 © Pierre-Lou Chapot

Ce travail est notamment rendu possible grâce aux partenaires du réseau Faune-France. Cette démarche rassemble plusieurs dizaines d'associations naturalistes locales, unies autour d'une charte commune.

Ces annexes complètent la synthèse «COMPTAGE DES OISEAUX D'EAU À LA MI-JANVIER EN FRANCE - Résultats 2020 ». Elles présentent les données chiffrées des dénombrements d'oiseaux d'eau de la mi-janvier en France réalisés dans le cadre du comptage « Wetlands International ». Les résultats spécifiques des dénombrements de 90 espèces, allochtones comprises, sont présentés par « fiche-espèce » pour les groupes suivants : Anseriformes, Gaviiformes, Procellariiformes, Pelecaniformes, Phoenicopteriformes, Gruiformes, Charadriiformes. Sont également rapportés : les dénombrements d'autres espèces plus rares et/ou localisées ; les sites identifiés d'importance internationale (critères Ramsar 5 & 6). Les conditions des dénombrements de la mi-janvier 2020 sont présentées dans le document principal de la synthèse. Pour rappel, en 2020, la couverture du comptage était de 497 sites suivis (soit 93% des entités de comptages dénombrées).




Description des « fiches-espèces »

1/Encart espèces - Sont rapportés : • les noms vernaculaires français, anglais et nom latin des espèces selon le référentiel taxonomique TaxRef v12 (Gargominy *et al.* 2018) ; • les statuts, (1) de conservation de la liste rouge des espèces menacées de disparition en Europe (BirdLife International 2015 ; LC : Préoccupation mineure, NT : Quasi menacé, VU : Vulnérable, EN : En danger, CR : En danger critique ; NA : non applicable) et (2) de protection selon l'appartenance des espèces aux annexes de la directive Oiseaux 2009/147/CE (Annexe I : espèces sensibles protégées dans l'ensemble de l'UE pour lesquelles les états membres doivent prendre des mesures de conservation spéciale concernant leur habitat; Annexe II : II/A espèces pouvant être chassées dans l'ensemble de l'UE ou II/B dans les territoires des pays membres cités dont la France (FR) ; Annexe III : III/A espèces pour lesquelles la vente, le transport, la détention pour la vente et la mise en vente sont interdits ou III/B peuvent être autorisés selon la législation en vigueur) ; • la ou les principales populations ou sous espèces couvertes par le comptage, leurs tailles, tendances, et seuils RAMSAR 1% selon les dernières estimations du CSR7 (Nagy & Langendoen 2018) ou à défaut du WPE5 (Wetlands International 2012).

2/Totaux nationaux 5 ans - Sont rapportés pour les cinq dernières années : • le nombre total d'individus dénombrés ; • le nombre de sites où l'espèce est dénombrée ; • quand calculés, les indices de tendance TRIM prenant pour base 100 l'année 2014 (cf. Tendance).

3/Effectifs nationaux moyens cumulés sur 5 ans - les « effectifs nationaux moyens comptés » (ENMC) sont les sommes des effectifs moyens observés sur chacun des sites pour chaque série d'années de 5 ans. Le seuil d'importance nationale pour l'espèce en France (1%) est rapporté sous le tableau. Celui-ci est calculé sur la base de l'ENMC des 5 dernières années. Ce seuil est arrondi au plus proche voisin (*i.e.* 1 pour un seuil <10 ind. ; 5 pour un seuil compris entre 11 et 100 ind. ; 10 pour un seuil compris entre 101 et 1000 ind. ; 100 pour un seuil > 1000 ind.).

4/Tendance\Historique de la mi-janvier - Tendance mi-janvier • Les dénombrements des espèces bénéficiant, à priori, d'une couverture et d'un suivi temporel satisfaisants, selon le protocole spécifique et le réseau de sites du comptage des oiseaux d'eau, font l'objet d'une analyse de tendance. Les résultats de ces analyses sont rapportés par un graphique représentant l'évolution temporelle des indices annuels d'abondance (base 100 = 2014) de chaque espèce à la mi-janvier depuis le début des suivis. A droite du graphique, sont également rapportées, les catégories et magnitudes de tendance calculées selon les périodes propres au rapportage au titre de l'article 12 de la Directive Oiseaux : sur le long terme, depuis 1980 pour les anatidés et limicoles ou 1993 pour les autres groupes ; et sur le court terme, ces 12 dernières années. Pour chaque espèce, les données manquantes des sites ont été complétées selon un modèle de Poisson (modèle log-linéaire ou poissonnien) au moyen du logiciel dédié TRIM v3.54 (Trends & Indices for Monitoring data ; Pannekoek & van Strien 2001). Brièvement, TRIM produit des indices annuels et leurs incertitudes (ES). Le modèle poissonnien utilisé permet de prendre en compte



la corrélation multiple des données entre elles (l'effectif recensé une année particulière n'est pas indépendant de celui de l'année précédente), ainsi que la surdispersion des données de comptage. Les indices produits par TRIM ont ensuite été lissés au moyen du logiciel Trendspotter en se fondant sur une méthode d'analyse structurelle de séries temporelles au moyen du filtre de Kalman (Soldaat *et al.* 2007) pour fournir les courbes de tendance et leurs intervalles de confiance à 95 % présentés sur chaque graphique. Les résultats des analyses de tendance générés par TRIM sont classés ici selon 6 catégories, de fort déclin à forte augmentation, selon la pente globale multiplicative de la régression et sa significativité selon son intervalle de confiance à 99% ou, à défaut, à 95% (tendance $p < 0.05^*$; la classification de tendance est alors suivie de « * ») :

- **Forte augmentation** - augmentation significative de plus de 5% par an (5% correspondant à un doublement des effectifs en 15 ans) ;
- **Augmentation modérée** - augmentation significative, mais non significativement supérieure à 5% par an ;
- **Stable** - pas de tendance significative à l'augmentation ou au déclin et la tendance est significativement inférieure à 5% par an ;
- **Incertain** - pas de tendance significative à l'augmentation ou au déclin mais aucune significativité d'une tendance inférieure à 5% par an ;
- **Déclin modéré** - déclin significatif, mais non significativement supérieur à 5% par an ;
- **Déclin sévère** - déclin significatif de plus de 5% par an (5% correspondant à une diminution de moitié des effectifs en 15 ans).

A noter que les « Autres sites », reliés au département, et qui regardent plusieurs entités de comptage (dont la couverture de suivi n'est pas connue et suspectée non constante au cours du temps) ont été exclus de l'analyse. A noter également, que les tendances sont calculées ici sur le postulat d'une couverture constante des comptages au cours du temps à l'intérieur des entités de comptages, ce qui ne correspond potentiellement pas à la réalité, en particulier pour les plus grands sites. Les magnitudes de changement sont rapportées sous les classifications de tendance en % moyen de changement par an (p.a.) avec son erreur standard (\pm ES).

Historique mi-janvier • Pour les espèces dont le protocole et/ou le réseau de site du comptage de la mi-janvier ne sont pas adaptés, les courbes de tendance sont remplacées par un histogramme rapportant les effectifs bruts dénombrés de l'espèce depuis le début des suivis coordonnés des groupes. Les espèces peu abondantes, peu dispersées ou récemment apparues ne font également pas l'objet d'analyse de tendance.

5/Distribution 2020 - Sont rapportés : à gauche, la liste des 10 premiers sites d'accueil de l'espèce, leurs importances internationale (nom du site suivi de « * ») et nationale (nom du site suivi de « ** ») ; le décompte des sites dépassant les critères international et national ; une carte illustrant la distribution des effectifs de l'espèce dénombrés en 2020 sur le réseau des sites (centroïdes des sites ; les données des « Autres Sites » sont rattachées aux centroïdes des départements).

Espèces rares & sites d'importance internationale en 2020


Espèces rares p. 98 - Les effectifs dénombrés en 2020 d'espèces rares (<50 ind.) ou hyper-localisées (<2 sites) sont rapportés dans un tableau, selon leur ordre systématique.

Sites identifiés d'importance internationale (critères Ramsar 5 & 6) p. 99-100

Deux tableaux listent les sites atteignant en 2020 les critères de « site d'importance internationale » selon (1) le critère 5 de la convention de Ramsar, car ils accueillent 20 000 oiseaux d'eau ou plus, et (2) le critère 6 de la convention de Ramsar, car ils abritent plus de 1% des individus d'une population d'une espèce ou sous-espèce d'oiseau d'eau.

Références

- BirdLife International (2015) European Red List of Birds. pp. 67. European Commission, IUCN, SSC & BirdLife International, Luxembourg.
- Gargominy, O., Terceire, S., Régner, C., Ramage, T., Dupont, P., Daszkiewicz, P. & Poncet, L. (2018) TAXREF v12, référentiel taxonomique pour la France : méthodologie, mise en oeuvre et diffusion. Rapport Patrinat 2018-117, pp. 156. Muséum national d'Histoire naturelle, Paris.
- Nagy, S. & Langendoen, T. (2018) Report on the Conservation Status of Migratory Waterbirds in the Agreement Area Seventh Edition. Doc. AEWA/MOP 7.14, pp. 143. African Eurasian Waterbirds Agreement, Durban, South Africa.
- Pannekoek, J. & van Strien, A.J. (2001) TRIM 3.0 for Windows (Trends & Indices for Monitoring data). Statistics Netherlands, Voorburg.
- Soldaat, L., Visser, H., van Roomen, M. & van Strien, A. (2007) Smoothing and trend detection in waterbird monitoring data using structural time-series analysis and the Kalman filter. *Journal of Ornithology*, 148, 351-357.
- Wetlands International (2012) Waterbird Population Estimates Fifth edition. Wetlands International. <http://wpe.wetlands.org/>.



These appendices from the annual report entitled “Mid-January waterbird census in France - 2020 Results” present the detailed results for 90 species (“species sheet”) including allochthonous ones, belonging to the following groups: Anseriformes, Gaviiformes, Procellariiformes, Pelecaniformes, Phoenicopteriformes, Gruiformes, Charadriiformes. Numbers of rare species and a list of sites of international importance (Ramsar Criteria 5 & 6) are also reported at the end. The weather context during the mid-January 2020 census is presented in the main report. As a reminder, 497 sites were monitored in 2020 which represents 93% of counted enumerated entities.



“Species sheet” description

1/Species inset - This section reports: • French, English and Latin names of the species according to the taxonomic reference system TaxRef v12 (Gargominy *et al.* 2018); • the conservation and protection statuses of species regarding respectively (i) the red list of endangered species in Europe (BirdLife International 2015; LC: Least Concern, NT: Near Threatened, VU: Vulnerable, EN: Endangered, CR: Critically endangered; NA: not applicable) and (ii) the European Birds Directive 2009/147/EC (Annex I: Protected throughout the EU and special conservation measures for their habitat; II: II/A may be hunted throughout the EU or II/B in the territories of mentioned member states, including France when annotated '(FR)'; III: III/A sale, transport, holding for sale and offer for sale are prohibited or III/B may be permitted according to current laws); • Subspecies/Populations with sizes, trends and international 1% thresholds according to the last estimates of CSR7 (Nagy & Langendoen 2018), or, by default, WPE5 (Wetlands International 2012).

2/Inset - National totals 2016/20 - This section reports: • Total number of counted individuals • number of sites where the species has been recorded • when appropriate, the TRIM estimates of yearly indices of abundance \pm ES (base year 100 in 2014).

3/Inset - Cumulative national average numbers counted over 5 year periods (Effectif nationaux moyens cumulés sur 5 ans – ENMC) corresponding for each species to the sum of the site counts averaged over a 5 year periods. The 1% threshold for wetlands of national importance mentioned below the table is calculated on the basis of the ENMC for the last 5 years (1% thresholds have been rounded to the nearest: 1 for a threshold <10 ind., 5 for threshold between 11 and 100 ind., 10 for a threshold between 101 and 1000 ind.; 100 for a threshold > 1000 ind.).

4/Graph - Annual indices & trends - This section reports: • national trends are given for species that are suitably monitored within the Wetlands protocol and over our network of sites. The graph shows mid-January abundance index over years (100 in 2014). Time series start according to the beginning of species monitoring (respectively Anatidae, since 1967; Shorebirds since 1978; others since 1993). On the right, long term (respectively since 1980 for Anatidae and shorebirds and since 1993 for other species) and short-term (over the last 12 years) trend directions and magnitudes (in % of change per annum p.a.) are given. National species indices are computed using TRIM software (v3.54) which allows for missing counts in the time series and yields unbiased yearly indices and standard errors using Loglinear Poisson regression taking or not into account overdispersion and serial

correlation (Pannekoek & van Strien 2001). TRIM indexes are then smoothed using Trendspotter (see Soldaat *et al.* 2007) providing smoothed trends and 95% confidence intervals presented in the graph. National trends are classified into 6 categories, according to the global regression slope value and its 5% significance level ($p < 0.05^*$):

- **Strong increase** - increase significantly more than 5% per year (5% would mean a doubling in abundance within 15 years).
- **Moderate increase** - significant increase, but not significantly more than 5% per year.
- **Stable** - no significant increase or decline, and most probable trends are less than 5% per year.
- **Uncertain** - no significant increase or decline, and unlikely trends are less than 5% per year.
- **Moderate decline** - significant decline, but not significantly more than 5% per year.
- **Steep decline** - decline significantly more than 5% per year (5% would mean a halving in abundance within 15 years).

5/Species' distribution in mid-January 2020 - The table on the right gives the 10 sites hosting the greatest aggregation of the given species. * and ** indicate sites of national and international importance respectively. The number of sites of national and international importance is also given. The map on the right shows the distribution of numbers during the 2020 mid-January census.

Rare species and sites of international importance

Rare species p.98

This table gives the national totals of species considered as rare considered as rare (<50 ind.) or very localized (i.e. present on two sites or fewer).

List of sites identified as internationally important (Ramsar criteria 5 & 6) p.99-100


Table lists the sites meeting (in 2020) the criteria of 'international importance': (1) criterion 5 of the Ramsar

Convention: site hosting 20,000 or more waterbirds; and (2) criterion 6 of the Ramsar Convention: site hosting more than 1% of individuals in a population of a species or subspecies of waterbird.



Références

- BirdLife International (2015) European Red List of Birds. pp. 67. European Commission, IUCN, SSC & BirdLife International, Luxembourg.
- Gargominy, O., Terceire, S., Régner, C., Ramage, T., Dupont, P., Daszkiewicz, P. & Poncet, L. (2018) TAXREF v12, référentiel taxonomique pour la France : méthodologie, mise en oeuvre et diffusion. Rapport Patrinat 2018-117, pp. 156. Muséum national d'Histoire naturelle, Paris.
- Nagy, S. & Langendoen, T. (2018) Report on the Conservation Status of Migratory Waterbirds in the Agreement Area Seventh Edition. Doc. AEW/MOP 7.14, pp. 143. African Eurasian Waterbirds Agreement, Durban, South Africa.
- Pannekoek, J. & van Strien, A.J. (2001) TRIM 3.0 for Windows (Trends & Indices for Monitoring data). Statistics Netherlands, Voorburg.
- Soldaat, L., Visser, H., van Roomen, M. & van Strien, A. (2007) Smoothing and trend detection in waterbird monitoring data using structural time-series analysis and the Kalman filter. Journal of Ornithology, 148, 351-357.
- Wetlands International (2012) Waterbird Population Estimates Fifth edition. Wetlands International. <http://wpe.wetlands.org/>.



Cygne tuberculé - *Cygnus olor*

Mute Swan

Statuts : Liste rouge : LC (UE & Europe)

Directive Oiseaux : II/B

Population(s) : NO Cont. & C Europe

Taille : 173 000-243 000 ind.

Tendance : AUG/STA

Seuil RAMSAR1% : 2 000 ind.



Dénombrements mi-janvier 2020 : 24833 individus dénombrés sur 331 sites

• Totaux nationaux 5 ans

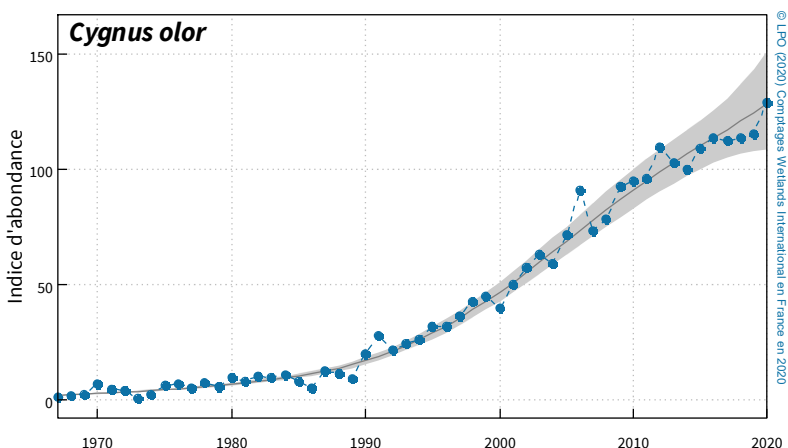
| ANNEES | 2016 | 2017 | 2018 | 2019 | 2020 |
|----------|--------|--------|--------|--------|---------------|
| Nb ind. | 22 005 | 21 686 | 22 132 | 22 720 | 24 833 |
| Nb sites | 308 | 300 | 317 | 318 | 331 |
| Indices | 114±5 | 113±6 | 114±6 | 116±6 | 129±7 |

• Effectifs nationaux moyens cumulés sur 5 ans

| PERIODES | 1996-2000 | 2001-2005 | 2006-2010 | 2011-2015 | 2016-2020* |
|-----------------|-----------|-----------|-----------|-----------|------------|
| ENMC (Nb. ind.) | 7 514 | 11 197 | 16 774 | 20 583 | 22 899 |

*Seuil National 1% 2016-2020 : 230 ind.

• Tendance/historique mi-janvier



• Long terme 1980-2020

Forte augmentation

+8.0% p.a. ±ES0.2%

• Court terme 2009-2020

Augmentation modérée

+2.5% p.a. ±ES0.5%

• Distribution 2020

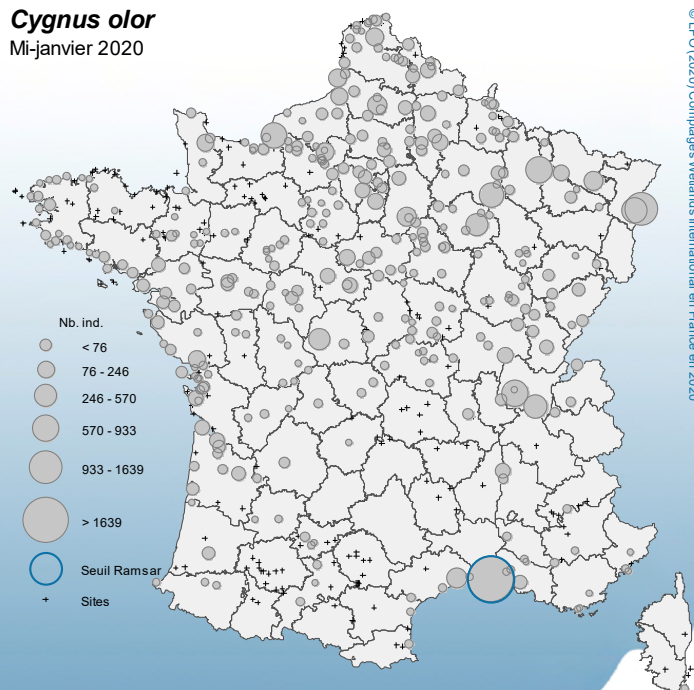
| TOP 10 - SITES | NB. IND. |
|---|----------|
| Camargue* | 3 353 |
| Cours du Rhin (67/68)** | 1 639 |
| Dombes - Vallée de l'Ain** | 933 |
| Étangs de la Woëvre** | 913 |
| Alsace hors-Rhin (67/68)** | 845 |
| Estuaire Seine** | 800 |
| Lac du Der-Chantecoq (51/52)** | 708 |
| Haut Rhône (01/73/74)** | 664 |
| Lacs : Orient, Amance et Temple-Auzon** | 570 |
| Etangs de Brenne** | 497 |

Nb sites d'importance internationale* : 1

Nb sites d'importance nationale** : 21

Cygnus olor

Mi-janvier 2020



Cygne de Bewick - *Cygnus columbianus*

Tundra Swan

Statuts : Liste rouge : EN (UE & Europe)

Directive Oiseaux : I

Population(s) : bewickii, O Sibérie & NE Europe/NO Europe

Taille : 21 000 ind.

Tendance : DEC

Seuil RAMSAR1% : 220 ind.



Dénombrements mi-janvier 2020 : 364 individus dénombrés sur 6 sites

• Totaux nationaux 5 ans

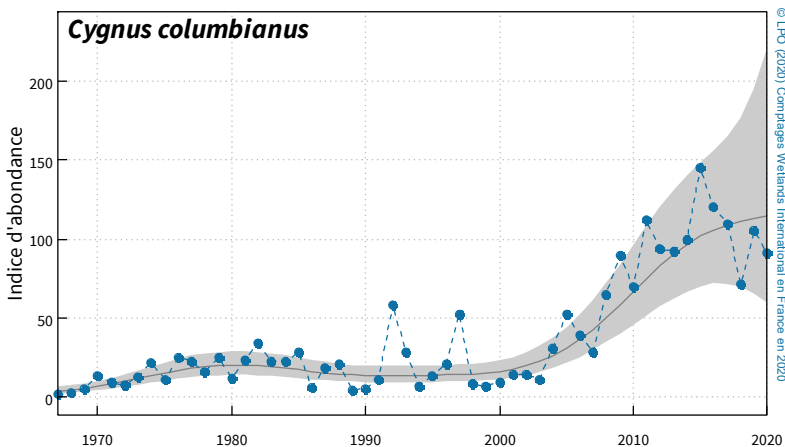
| ANNEES | 2016 | 2017 | 2018 | 2019 | 2020 |
|----------|--------|--------|-------|--------|--------------|
| Nb ind. | 469 | 436 | 284 | 413 | 364 |
| Nb sites | 11 | 9 | 6 | 9 | 6 |
| Indices | 120±25 | 110±23 | 72±17 | 106±23 | 91±20 |

• Effectifs nationaux moyens cumulés sur 5 ans

| PERIODES | 1996-2000 | 2001-2005 | 2006-2010 | 2011-2015 | 2016-2020* |
|-----------------|-----------|-----------|-----------|-----------|------------|
| ENMC (Nb. ind.) | 84 | 99 | 243 | 428 | 392 |

*Seuil National 1% 2016-2020 : 4 ind.

• Tendance/historique mi-janvier



• Long terme 1980-2020

Forte augmentation*

+6.0% p.a. ±ES0.4%

• Court terme 2009-2020

Stable

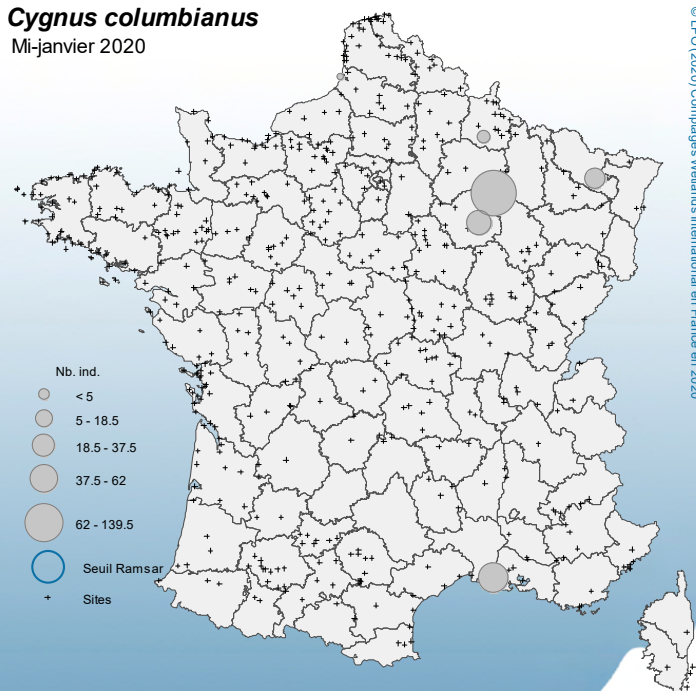
+0.9% p.a. ±ES1.5%

• Distribution 2020

| TOP 10 - SITES | NB. IND. |
|---|----------|
| Lac du Der-Chantecoq (51/52)** | 201 |
| Camargue** | 78 |
| Lacs : Orient, Amance et Temple-Auzon** | 46 |
| Étang de Moselle** | 29 |
| Vallée de l'Aisne ** | 8 |
| Littoral Picard | 2 |

Cygnus columbianus

Mi-janvier 2020



Nb sites d'importance internationale* :

Nb sites d'importance nationale** : 5

Cygne chanteur - *Cygnus cygnus*

Whooper Swan

Statuts : Liste rouge : LC (UE & Europe)

Directive Oiseaux : I

Population(s) : NO Europe continentale

Taille : 120 000 ind.

Tendance : AUG/STA

Seuil RAMSAR1% : 1 200 ind.



Dénombrements mi-janvier 2020 : 107 individus dénombrés sur 12 sites

• Totaux nationaux 5 ans

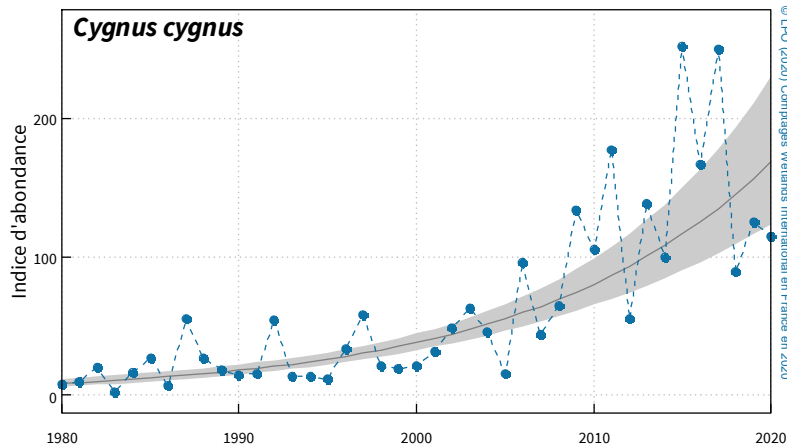
| ANNEES | 2016 | 2017 | 2018 | 2019 | 2020 |
|----------|--------|--------|-------|--------|---------------|
| Nb ind. | 156 | 235 | 83 | 117 | 107 |
| Nb sites | 11 | 10 | 8 | 10 | 12 |
| Indices | 167±46 | 249±65 | 89±29 | 125±37 | 115±35 |

• Effectifs nationaux moyens cumulés sur 5 ans

| PERIODES | 1996-2000 | 2001-2005 | 2006-2010 | 2011-2015 | 2016-2020* |
|-----------------|-----------|-----------|-----------|-----------|------------|
| ENMC (Nb. ind.) | 28 | 50 | 80 | 133 | 138 |

*Seuil National 1% 2016-2020 : 1 ind.

• Tendance/historique mi-janvier



• Long terme 1980-2020

Forte augmentation

+7.7% p.a. ±ES0.9%

• Court terme 2009-2020

Uncertain

+1.4% p.a. ±ES1.9%

• Distribution 2020

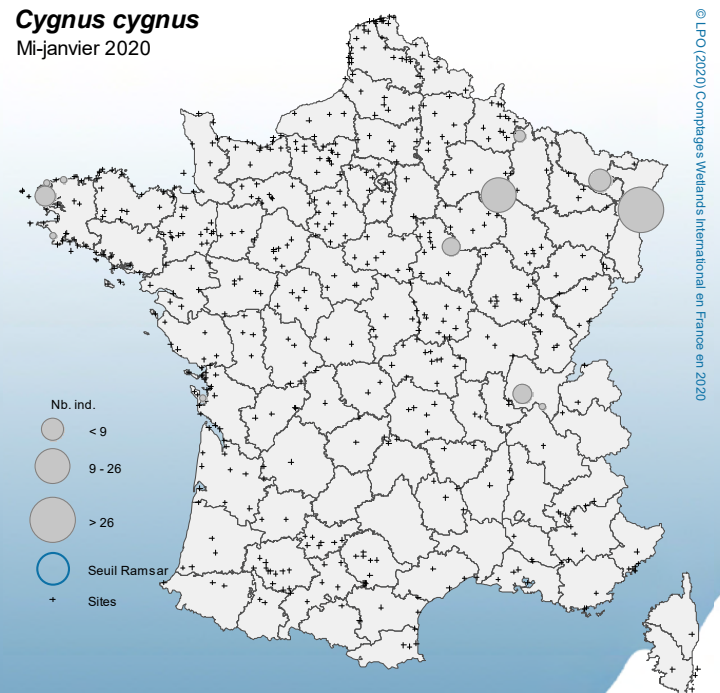
| TOP 10 - SITES | NB. IND. |
|--|----------|
| Alsace hors-Rhin (67/68)** | 47 |
| Lac du Der-Chantecoq (51/52)** | 26 |
| Étangs de Moselle** | 9 |
| Étangs de Saint-Renan et De Bodonou** | 7 |
| Dombes - Vallée de l'Ain** | 6 |
| Sites du Florentinois** | 5 |
| Vallée de la Meuse** | 2 |
| Réserve Naturelle de Moëze (Charente-Seudre)** | 1 |
| Baie de Goulven & anse de Kernic** | 1 |
| Littoral des Abers** | 1 |

Nb sites d'importance internationale* :

Nb sites d'importance nationale** : 12

Cygnus cygnus

Mi-janvier 2020



Oie des moissons - *Anser fabalis*

Bean Goose

Statuts : Liste rouge : LC (UE & Europe)

Directive Oiseaux : II/A

Population(s) : rossicus, Ouest & C Sibérie/NE & SO Europe

Taille : 600 000 ind.

Tendance : AUG

Seuil RAMSAR1% : 5 500 ind.



Dénombrements mi-janvier 2020 : 1107 individus dénombrés sur 4 sites

• Totaux nationaux 5 ans

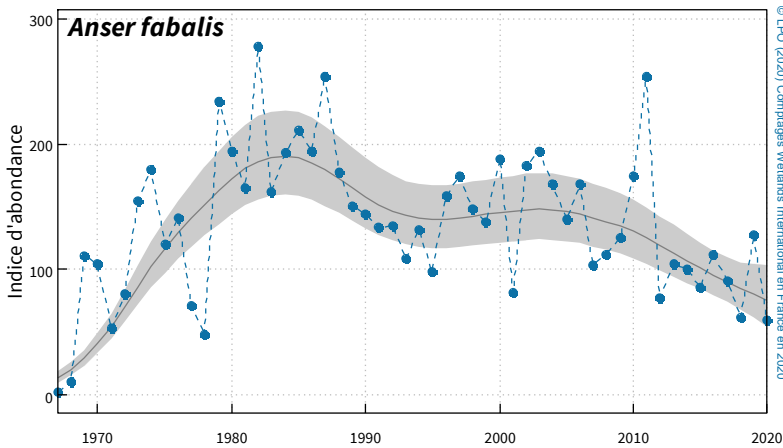
| ANNEES | 2016 | 2017 | 2018 | 2019 | 2020 |
|----------|--------|-------|-------|--------|--------------|
| Nb ind. | 2 063 | 1 686 | 1 132 | 2 341 | 1 107 |
| Nb sites | 5 | 7 | 5 | 5 | 4 |
| Indices | 112±33 | 92±29 | 62±22 | 127±38 | 60±22 |

• Effectifs nationaux moyens cumulés sur 5 ans

| PERIODES | 1996-2000 | 2001-2005 | 2006-2010 | 2011-2015 | 2016-2020* |
|-----------------|-----------|-----------|-----------|-----------|------------|
| ENMC (Nb. ind.) | 3 091 | 2 845 | 2 549 | 2 297 | 1 667 |

*Seuil National 1% 2016-2020 : 15 ind.

• Tendance/historique mi-janvier



• Long terme 1980-2020

Déclin modéré

-1.9% p.a. ±ES0.3%

• Court terme 2009-2020

Déclin modéré

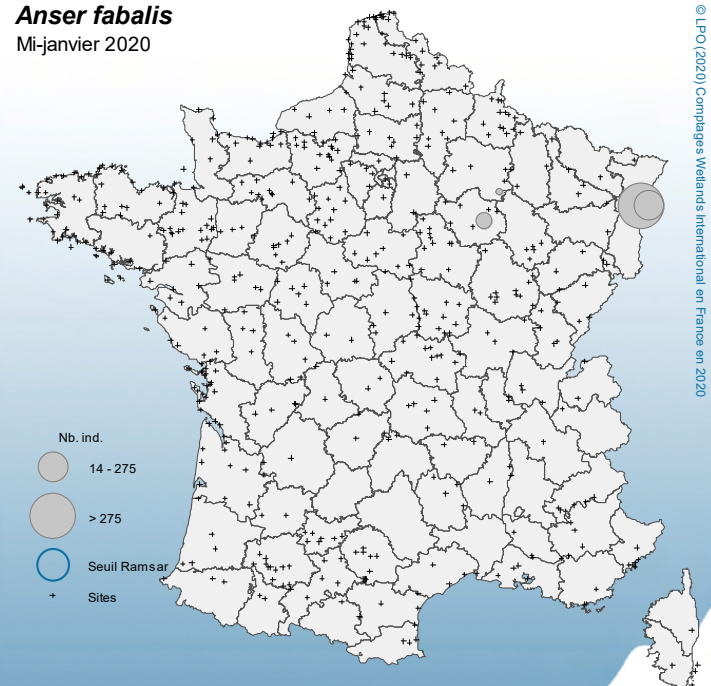
-6.7% p.a. ±ES2.1%

• Distribution 2020

| TOP 10 - SITES | NB. IND. |
|---|----------|
| Alsace hors-Rhin (67/68)** | 756 |
| Cours du Rhin (67/68)** | 275 |
| Lacs : Orient, Amance et Temple-Auzon** | 62 |
| Lac du Der-Chantecoq (51/52) | 14 |

Anser fabalis

Mi-janvier 2020



Nb sites d'importance internationale* :

Nb sites d'importance nationale** : 3

Oie riuse - *Anser albifrons*

Greater White-fronted Goose

Statuts : Liste rouge : LC (UE & Europe)

Directive Oiseaux : II/B (FR)

Population(s) : albifrons, NO Sibérie & NE Europe/NO Europe

Taille : 1 000 000-1 200 000 ind.

Tendance : STA

Seuil RAMSAR1% : 12 000 ind.



Dénombrements mi-janvier 2020 : 441 individus dénombrés sur 14 sites

• Totaux nationaux 5 ans

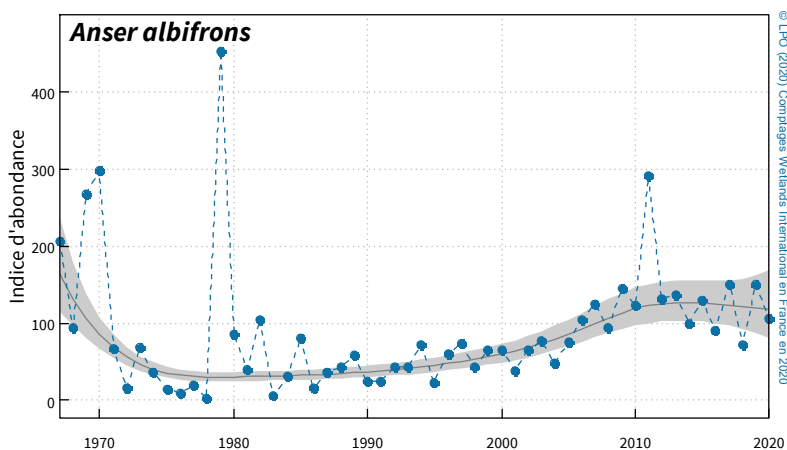
| ANNEES | 2016 | 2017 | 2018 | 2019 | 2020 |
|----------|-------|--------|-------|--------|---------------|
| Nb ind. | 340 | 565 | 273 | 568 | 441 |
| Nb sites | 13 | 22 | 14 | 18 | 14 |
| Indices | 90±31 | 150±47 | 73±27 | 150±47 | 107±36 |

• Effectifs nationaux moyens cumulés sur 5 ans

| PERIODES | 1996-2000 | 2001-2005 | 2006-2010 | 2011-2015 | 2016-2020* |
|-----------------|-----------|-----------|-----------|-----------|------------|
| ENMC (Nb. ind.) | 230 | 222 | 455 | 693 | 433 |

*Seuil National 1% 2016-2020 : 4 ind.

• Tendance/historique mi-janvier



• Long terme 1980-2020

Augmentation modérée

+4.0% p.a. ±ES0.6%

• Court terme 2009-2020

Déclin modéré*

-4.0% p.a. ±ES2.0%

• Distribution 2020

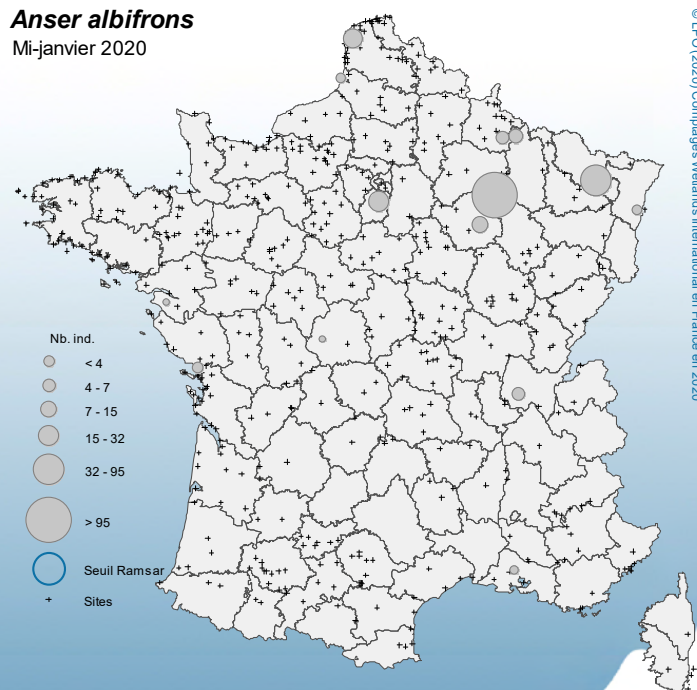
| TOP 10 - SITES | NB. IND. |
|---|----------|
| Lac du Der-Chantecoq (51/52)** | 233 |
| Étangs de Moselle** | 95 |
| Autres sites - 91 (Essonne)** | 32 |
| Littoral du Pas-de-Calais** | 27 |
| Lacs : Orient, Amance et Temple-Auzon** | 15 |
| Vallée de la Meuse** | 11 |
| Dombes - Vallée de l'Ain** | 7 |
| Marais de Germont** | 7 |
| Baie de l'Aiguillon et Pointe d'Arcay** | 4 |
| Alsace hors-Rhin (67/68) | 3 |

Nb sites d'importance internationale* :

Nb sites d'importance nationale** : 9

Anser albifrons

Mi-janvier 2020



Oie cendrée - *Anser anser*

Greylag Goose

Statuts : Liste rouge : LC (UE & Europe)

Directive Oiseaux : II/A III/B

Population(s) : anser, NO Europe/SO Europe

Taille : 960 000 ind.

Tendance : AUG

Seuil RAMSAR1% : 9 600 ind.



Dénombrements mi-janvier 2020 : 15434 individus dénombrés sur 91 sites

• Totaux nationaux 5 ans

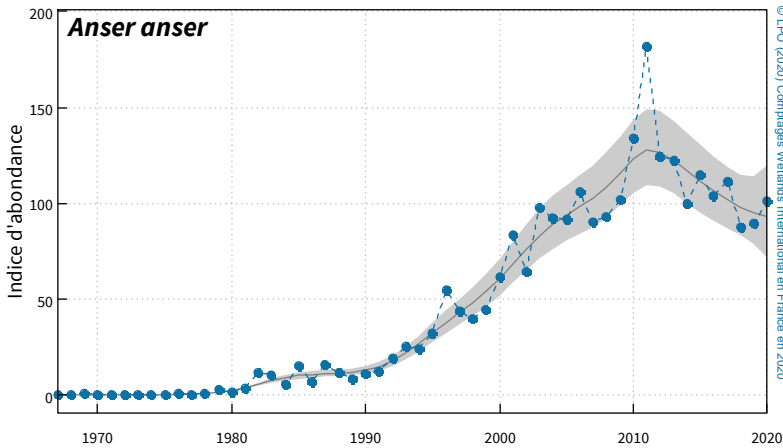
| ANNEES | 2016 | 2017 | 2018 | 2019 | 2020 |
|----------|--------|--------|--------|--------|---------------|
| Nb ind. | 17 756 | 17 750 | 14 170 | 13 977 | 15 434 |
| Nb sites | 92 | 89 | 96 | 74 | 91 |
| Indices | 104±11 | 111±12 | 87±10 | 89±10 | 102±11 |

• Effectifs nationaux moyens cumulés sur 5 ans

| PERIODES | 1996-2000 | 2001-2005 | 2006-2010 | 2011-2015 | 2016-2020* |
|-----------------|-----------|-----------|-----------|-----------|------------|
| ENMC (Nb. ind.) | 7 260 | 13 057 | 16 006 | 21 182 | 16 254 |

*Seuil National 1% 2016-2020 : 160 ind.

• Tendance/historique mi-janvier



• Long terme 1980-2020

Forte augmentation

+9.3% p.a. ±ES0.4%

• Court terme 2009-2020

Déclin modéré

-3.3% p.a. ±ES0.7%

• Distribution 2020

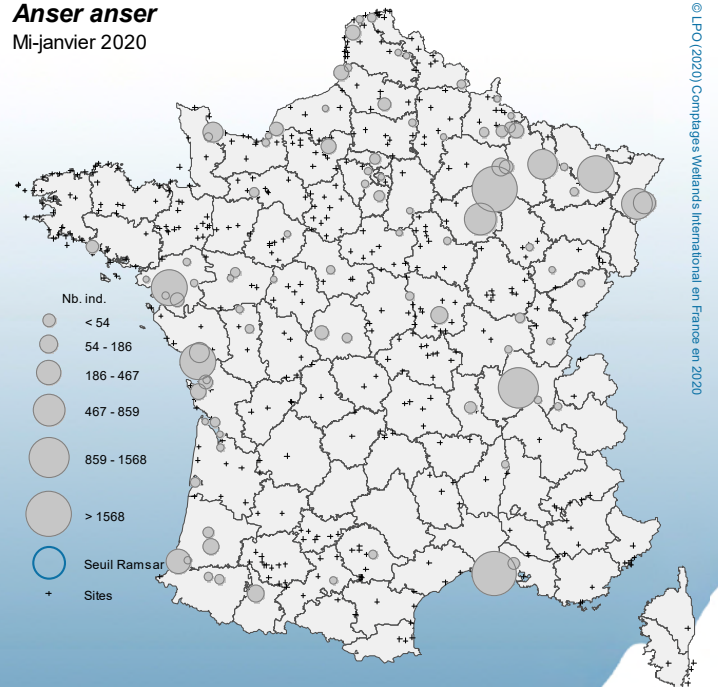
| TOP 10 - SITES | NB. IND. |
|---|----------|
| Lac du Der-Chantecoq (51/52)** | 2 062 |
| Camargue** | 1 967 |
| Dombes - Vallée de l'Ain** | 1 568 |
| Étangs de Moselle** | 1 334 |
| Loire Aval** | 1 255 |
| Baie de l'Aiguillon et Pointe d'Arcay** | 1 178 |
| Lacs : Orient, Amance et Temple-Auzon** | 859 |
| Alsace hors-Rhin (67/68)** | 789 |
| Étangs de la Woëvre** | 747 |
| Réserve Naturelle Nationale du Marais d'Orx** | 467 |

Nb sites d'importance internationale* :

Nb sites d'importance nationale** : 15

Anser anser

Mi-janvier 2020



Bernache nonnette - *Branta leucopsis*

Barnacle Goose

Statuts : Liste rouge : LC (UE & Europe)

Directive Oiseaux : I

Population(s) : Russie/Allemagne & Pays-Bas

Taille : 1200000 ind.

Tendance : AUG

Seuil RAMSAR1% : 12 000 ind.



Dénombrements mi-janvier 2020 : 88 individus dénombrés sur 20 sites

• Totaux nationaux 5 ans

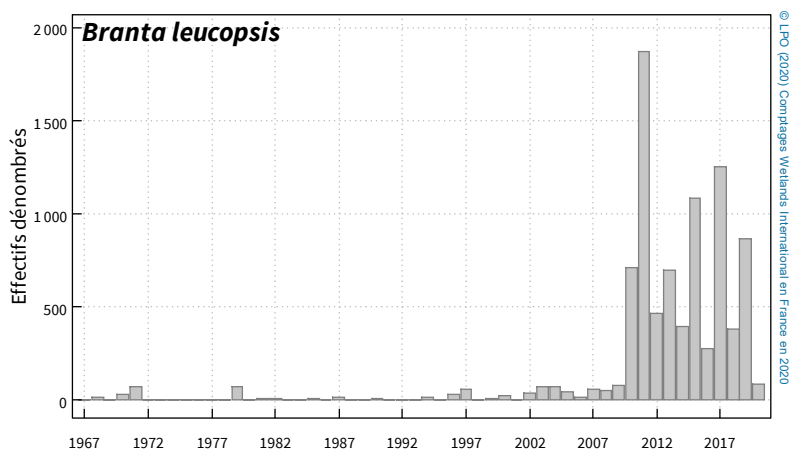
| ANNEES | 2016 | 2017 | 2018 | 2019 | 2020 |
|----------|------|-------|------|------|-----------|
| Nb ind. | 279 | 1 254 | 380 | 865 | 88 |
| Nb sites | 26 | 20 | 30 | 18 | 20 |
| Indices | - | - | - | - | - |

• Effectifs nationaux moyens cumulés sur 5 ans

| PERIODES | 1996-2000 | 2001-2005 | 2006-2010 | 2011-2015 | 2016-2020* |
|-----------------|-----------|-----------|-----------|-----------|------------|
| ENMC (Nb. ind.) | 19 | 47 | 183 | 899 | 576 |

*Seuil National 1% 2016-2020 : 6 ind.

• Tendance/historique mi-janvier



• Long terme na

• Court terme na

• Distribution 2020

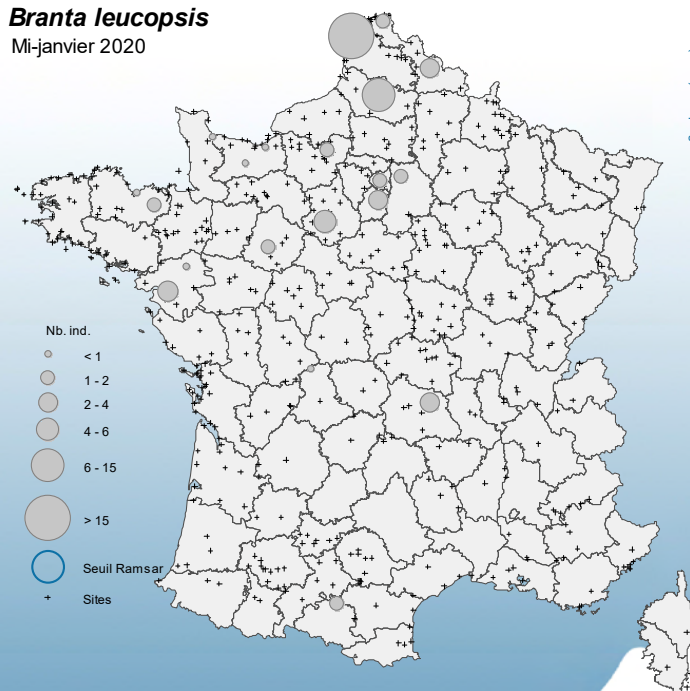
| TOP 10 - SITES | NB. IND. |
|--|----------|
| Littoral du Pas-de-Calais** | 30 |
| Autres sites - 80 (Somme)** | 15 |
| Vallée du Loir Amont** | 6 |
| Loire Aval | 5 |
| Vallée de l'Escaut | 4 |
| Val d'Allier : aval de Pont du Château | 4 |
| Autres sites - 91 (Essonne) | 4 |
| Autres sites - 09 (Ariège) | 2 |
| Côtes-d'Armor Terrestre Est | 2 |
| Vallée de la Seine | 2 |

Nb sites d'importance internationale* :

Nb sites d'importance nationale** : 3

Branta leucopsis

Mi-janvier 2020



Bernache cravant - *Branta bernicla*

Brent Goose (Dark-bellied)

Statuts : Liste rouge : LC (UE & Europe)

Directive Oiseaux : II/B

Population(s) : bernicla, O Sibérie/O Europe

Taille : 211000 ind.

Tendance : STA

Seuil RAMSAR1% : 2 100 ind.



Dénombrements mi-janvier 2020 : 93331 individus dénombrés sur 70 sites

• Totaux nationaux 5 ans

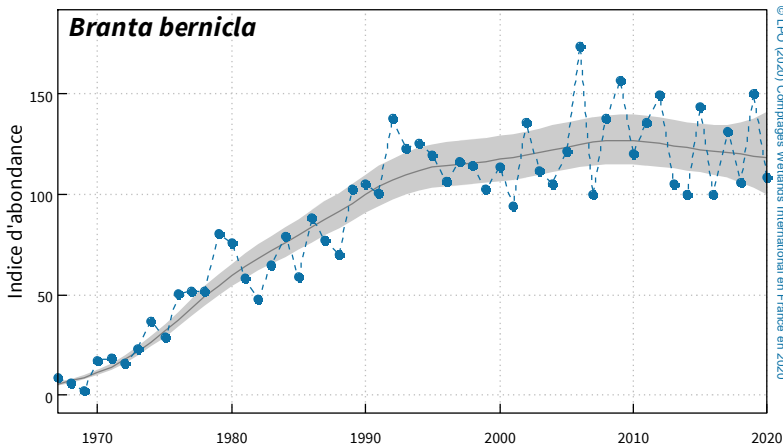
| ANNEES | 2016 | 2017 | 2018 | 2019 | 2020 |
|----------|--------|---------|--------|---------|---------------|
| Nb ind. | 85 482 | 112 219 | 90 585 | 128 954 | 93 331 |
| Nb sites | 64 | 56 | 59 | 58 | 70 |
| Indices | 100±9 | 131±12 | 106±11 | 150±14 | 108±11 |

• Effectifs nationaux moyens cumulés sur 5 ans

| PERIODES | 1996-2000 | 2001-2005 | 2006-2010 | 2011-2015 | 2016-2020* |
|-----------------|-----------|-----------|-----------|-----------|------------|
| ENMC (Nb. ind.) | 94 797 | 98 515 | 118 505 | 109 328 | 102 416 |

*Seuil National 1% 2016-2020 : 1000 ind.

• Tendance/historique mi-janvier



• Long terme 1980-2020 Augmentation modérée

+1.6% p.a. ±ES0.1%

• Court terme 2009-2020

Stable

-1.5% p.a. ±ES0.8%

• Distribution 2020

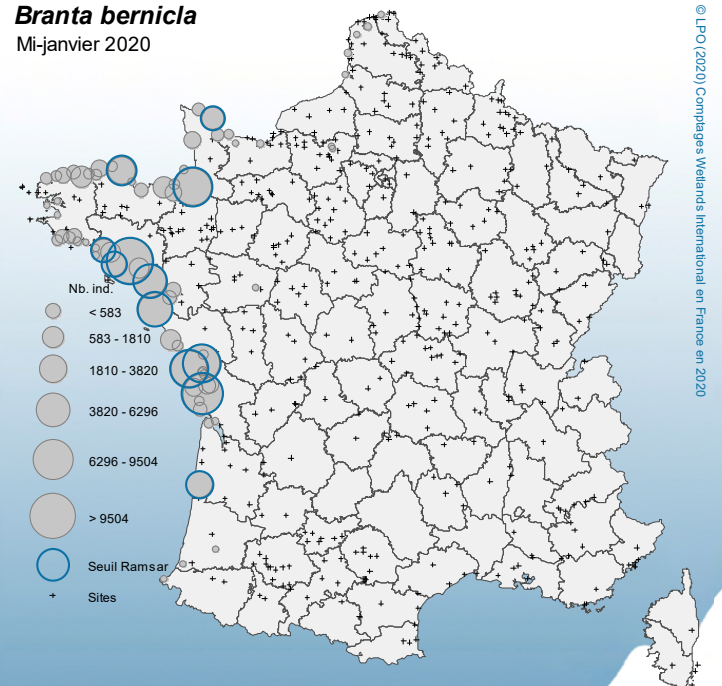
| TOP 10 - SITES | NB. IND. |
|---|----------|
| Golfe du Morbihan* | 12 317 |
| Réserve Naturelle de Moëze (Charente-Seudre)* | 9 504 |
| Baie du Mont-Saint-Michel* | 7 929 |
| Baie de l'Aiguillon et Pointe d'Arcay* | 7 685 |
| Ile de Ré* | 7 364 |
| Baie de Bourgneuf - Île de Noirmoutier* | 6 296 |
| Presqu'île Guérandaise dont Traicts du Croisic* | 5 690 |
| Estuaires de Trieux, Jaudy et Anse de Paimpol* | 3 820 |
| Bassin d'Arcachon* | 3 404 |
| Baie de Quiberon* | 2 702 |

Nb sites d'importance internationale* : 12

Nb sites d'importance nationale** : 20

Branta bernicla

Mi-janvier 2020



Bernache à ventre pâle - *Branta bernicla hrota*

Light-bellied Brent Goose

Statuts : Liste rouge : LC (UE & Europe)

Directive Oiseaux : II/B

Population(s) : hrota, Canada & Groenland/Irlande

Taille : 36 500-36 500 ind.

Tendance : DEC

Seuil RAMSAR1% : 400 ind.



Dénombrements mi-janvier 2020 : 1162 individus dénombrés sur 18 sites

• Totaux nationaux 5 ans

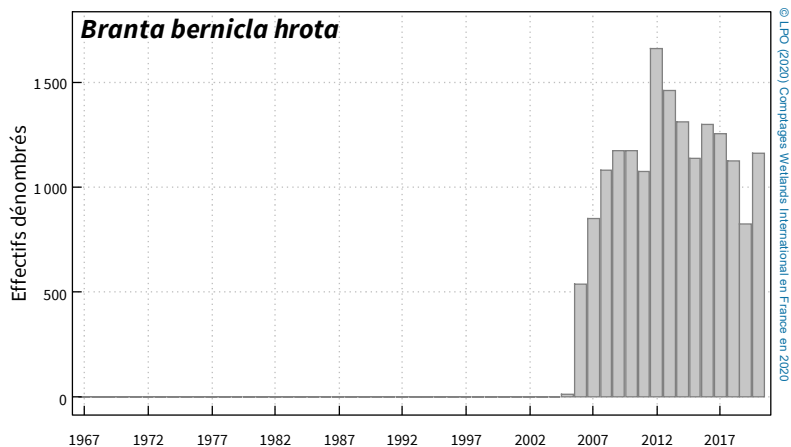
| ANNEES | 2016 | 2017 | 2018 | 2019 | 2020 |
|----------|-------|-------|-------|------|--------------|
| Nb ind. | 1 297 | 1 255 | 1 124 | 825 | 1 162 |
| Nb sites | 4 | 6 | 8 | 6 | 18 |
| Indices | - | - | - | - | - |

• Effectifs nationaux moyens cumulés sur 5 ans

| PERIODES | 1996-2000 | 2001-2005 | 2006-2010 | 2011-2015 | 2016-2020* |
|-----------------|-----------|-----------|-----------|-----------|------------|
| ENMC (Nb. ind.) | 0 | 2 | 962 | 1 327 | 1 133 |

*Seuil National 1% 2016-2020 : 10 ind.

• Tendance/historique mi-janvier



• Long terme na

• Court terme na

• Distribution 2020

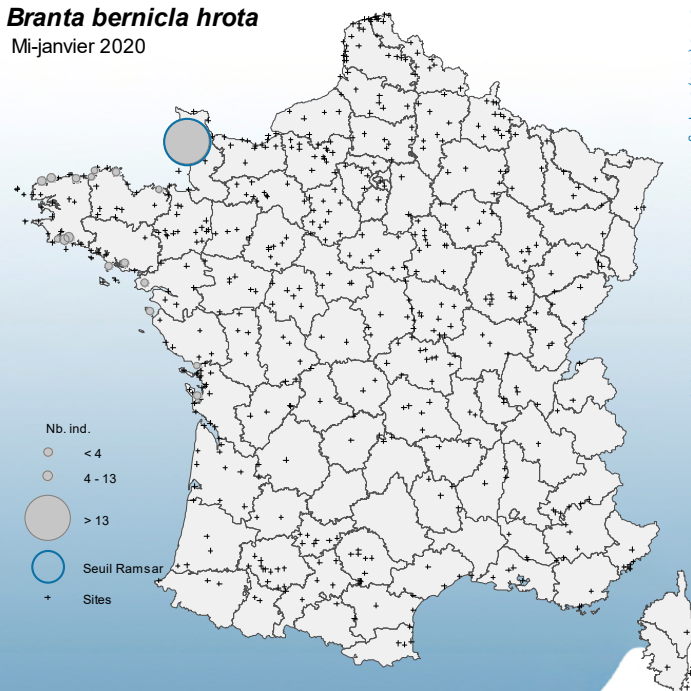
| TOP 10 - SITES | NB. IND. |
|--|----------|
| Côte Ouest du Cotentin* | 1 109 |
| Baie de la Forêt/Concarneau** | 13 |
| Mer blanche à Pointe de Moustérlin** | 12 |
| Littoral des Abers | 4 |
| Baie de Guisseny | 4 |
| Réserve Naturelle de Moëze (Charente-Seudre) | 2 |
| Estuaires de Trieux, Jaudy et Anse de Paimpol | 2 |
| Baie de Morlaix & Penzé | 2 |
| Presqu'île Guérandaise dont Traicts du Croisic | 2 |
| Golfe du Morbihan | 2 |

Nb sites d'importance internationale* : 1

Nb sites d'importance nationale** : 3

Branta bernicla hrota

Mi-janvier 2020



Tadorne de Belon - *Tadorna tadorna*

Common Shelduck

Statuts : Liste rouge : LC (UE & Europe)

Directive Oiseaux : -

Population(s) : (a) NO Europe (b) Mer noire & Méditerranée

Taille : (a) 250 000 ind.
(b) 260 000 ind.

Tendance : (a) STA
(b) AUG

Seuil RAMSAR1% : (a) 2 500 ind.
(b) 2 600 ind.



Dénombrements mi-janvier 2020 : 60501 individus dénombrés sur 173 sites

• Totaux nationaux 5 ans

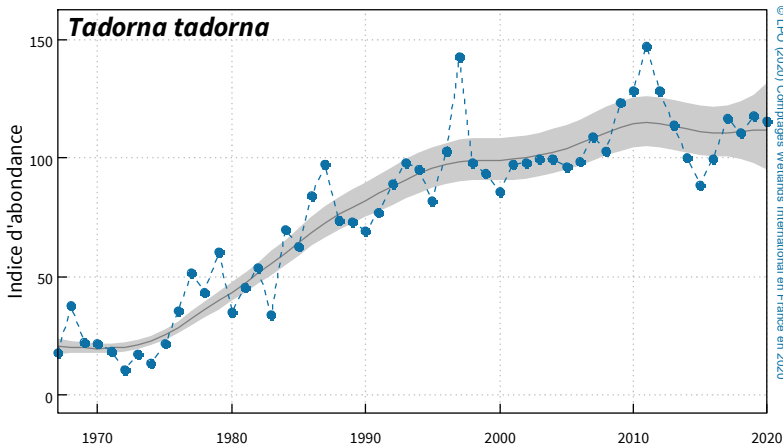
| ANNEES | 2016 | 2017 | 2018 | 2019 | 2020 |
|----------|--------|--------|--------|--------|---------------|
| Nb ind. | 50 664 | 59 234 | 56 594 | 60 733 | 60 501 |
| Nb sites | 159 | 144 | 165 | 170 | 173 |
| Indices | 100±5 | 117±6 | 111±6 | 118±7 | 116±7 |

• Effectifs nationaux moyens cumulés sur 5 ans

| PERIODES | 1996-2000 | 2001-2005 | 2006-2010 | 2011-2015 | 2016-2020* |
|-----------------|-----------|-----------|-----------|-----------|------------|
| ENMC (Nb. ind.) | 53 851 | 50 310 | 58 307 | 59 617 | 57 793 |

*Seuil National 1% 2016-2020 : 580 ind.

• Tendance/historique mi-janvier



• Long terme 1980-2020 Augmentation modérée

+2.1% p.a. ±ES0.1%

• Court terme 2009-2020

Déclin modéré

-1.6% p.a. ±ES0.5%

• Distribution 2020

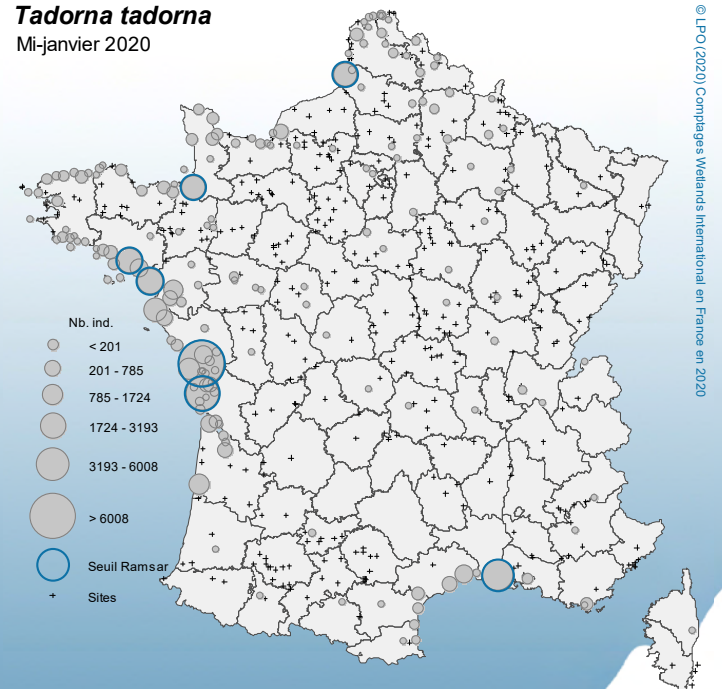
| TOP 10 - SITES | NB. IND. |
|---|----------|
| Baie de l'Aiguillon et Pointe d'Arcay* | 12 587 |
| Réserve Naturelle de Moëze (Charente-Seudre)* | 6 008 |
| Camargue* | 5 050 |
| Presqu'île Guérandaise dont Traicts du Croisic* | 3 193 |
| Golfe du Morbihan* | 2 835 |
| Baie du Mont-Saint-Michel* | 2 594 |
| Littoral Picard* | 2 521 |
| Baie de Bourgneuf - Île de Noirmoutier** | 2 460 |
| Ile de Ré** | 2 028 |
| Bassin d'Arcachon** | 1 724 |

Nb sites d'importance internationale* : 7

Nb sites d'importance nationale** : 20

Tadorna tadorna

Mi-janvier 2020



Canard siffleur - *Mareca penelope*

Eurasian Wigeon

Statuts : Liste rouge : VU (UE) LC(Europe)

Directive Oiseaux : II/A III/B

Population(s) : (a) O Sibérie & NE/NO Europe (b) O Sibérie & NE Europe/Mer noire & Méd.

Taille : (a) 1 300 000-1 500 000 ind.
(b) 390 000-490 000 ind.

Tendance : (a) DEC?
(b) DEC?

Seuil RAMSAR1% : (a) 14 000 ind.
(b) 4 400 ind.



Dénombrements mi-janvier 2020 : 46675 individus dénombrés sur 206 sites

• Totaux nationaux 5 ans

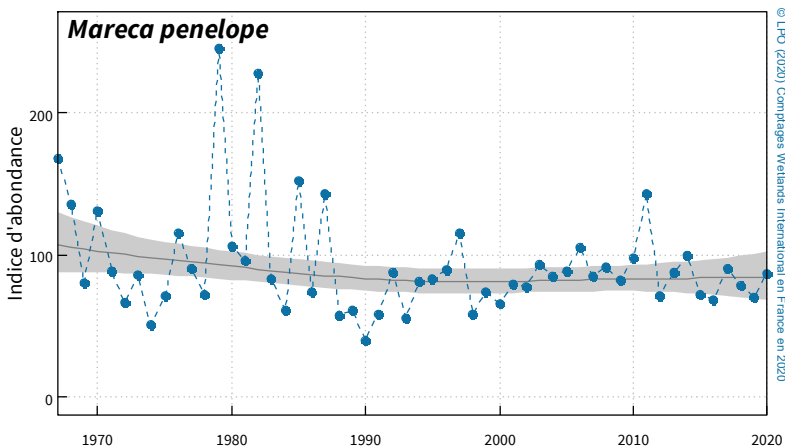
| ANNEES | 2016 | 2017 | 2018 | 2019 | 2020 |
|----------|--------|--------|--------|--------|---------------|
| Nb ind. | 36 553 | 49 273 | 42 644 | 38 327 | 46 675 |
| Nb sites | 185 | 212 | 198 | 208 | 206 |
| Indices | 69±7 | 90±9 | 79±8 | 71±8 | 87±9 |

• Effectifs nationaux moyens cumulés sur 5 ans

| PERIODES | 1996-2000 | 2001-2005 | 2006-2010 | 2011-2015 | 2016-2020* |
|-----------------|-----------|-----------|-----------|-----------|------------|
| ENMC (Nb. ind.) | 42 319 | 45 106 | 50 309 | 51 745 | 42 966 |

*Seuil National 1% 2016-2020 : 430 ind.

• Tendance/historique mi-janvier



• Long terme 1980-2020

Stable

-0.2% p.a. ±ES0.1%

• Court terme 2009-2020

Déclin modéré

-2.2% p.a. ±ES0.8%

• Distribution 2020

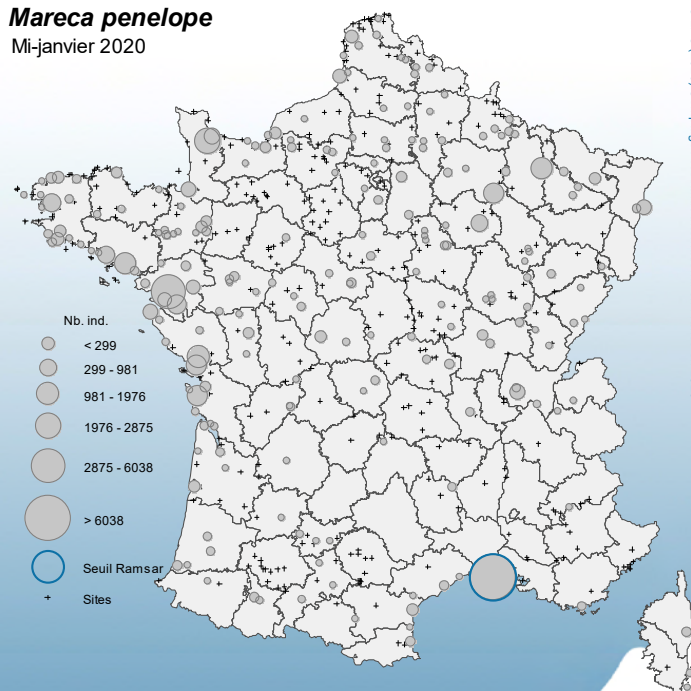
| TOP 10 - SITES | NB. IND. |
|--|----------|
| Camargue* | 11 594 |
| Loire Aval** | 6 038 |
| Les Marais du Cotentin et du Bessin** | 2 875 |
| Marais poitevin étendu** | 1 976 |
| Golfe du Morbihan** | 1 743 |
| Étangs de la Woëvre** | 1 733 |
| Baie de l'Aiguillon et Pointe d'Arcay** | 1 590 |
| Lac du Der-Chantecoq (51/52)** | 1 506 |
| Réserve Naturelle de Moëze (Charente-Seudre)** | 1 470 |
| Lac de Grand-Lieu** | 1 345 |

Nb sites d'importance internationale* : 1

Nb sites d'importance nationale** : 20

Mareca penelope

Mi-janvier 2020



Canard chipeau - *Mareca strepera*

Gadwall

Statuts : Liste rouge : LC (UE & Europe)

Directive Oiseaux : II/A

Population(s) : (a) strepera, NO Europe (b) strepera, NE Europe/Mer noire & Méd.

Taille : (a) 110 000-138 000 ind.
(b) 136 000-235 000 ind.

Tendance : (a) AUG
(b) STA

Seuil RAMSAR1% : (a) 1 200 ind.
(b) 1 900 ind.



Dénombrements mi-janvier 2020 : 34534 individus dénombrés sur 238 sites

• Totaux nationaux 5 ans

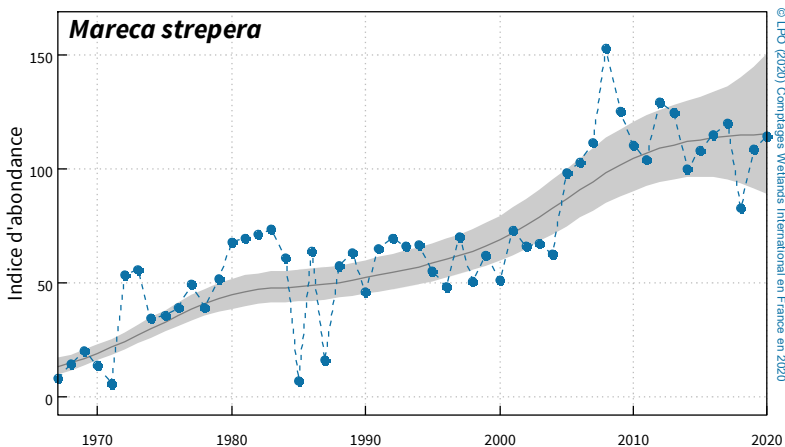
| ANNEES | 2016 | 2017 | 2018 | 2019 | 2020 |
|----------|--------|--------|--------|--------|---------------|
| Nb ind. | 34 687 | 36 556 | 25 663 | 33 215 | 34 534 |
| Nb sites | 239 | 243 | 230 | 244 | 238 |
| Indices | 115±6 | 120±7 | 83±5 | 109±6 | 115±7 |

• Effectifs nationaux moyens cumulés sur 5 ans

| PERIODES | 1996-2000 | 2001-2005 | 2006-2010 | 2011-2015 | 2016-2020* |
|-----------------|-----------|-----------|-----------|-----------|------------|
| ENMC (Nb. ind.) | 16 184 | 21 297 | 35 535 | 34 773 | 33 179 |

*Seuil National 1% 2016-2020 : 330 ind.

• Tendance/historique mi-janvier



• Long terme 1980-2020 Augmentation modérée

+2.8% p.a. ±ES0.1%

• Court terme 2009-2020

Stable

-1.1% p.a. ±ES0.5%

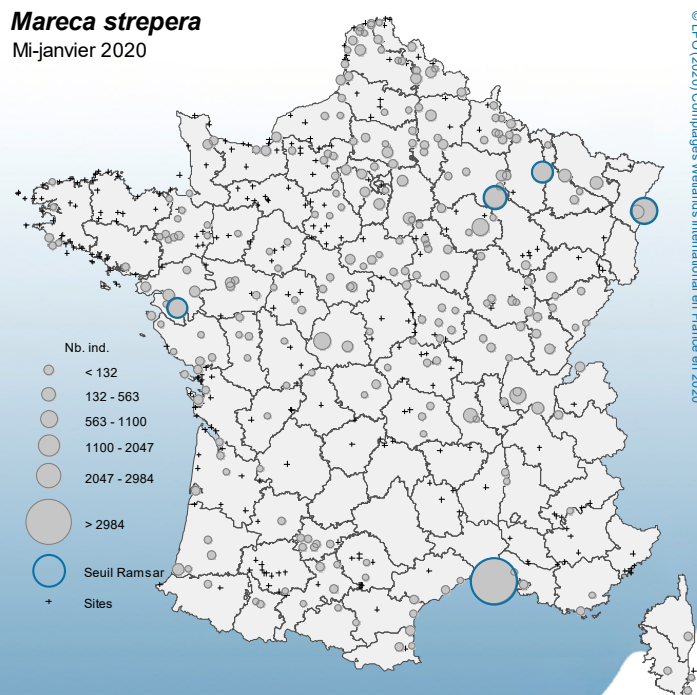
• Distribution 2020

| TOP 10 - SITES | NB. IND. |
|---|----------|
| Camargue* | 12 962 |
| Cours du Rhin (67/68)* | 2 984 |
| Lac du Der-Chantecoq (51/52)* | 2 047 |
| Étangs de la Woëvre* | 1 687 |
| Lac de Grand-Lieu* | 1 488 |
| Lacs : Orient, Amance et Temple-Auzon** | 1 100 |
| Étangs de Brenne** | 978 |
| Dombes - Vallée de l'Ain** | 865 |
| Alsace hors-Rhin (67/68)** | 563 |
| Loire-Foréz** | 477 |

Nb sites d'importance internationale* : 5

Nb sites d'importance nationale** : 12

Mareca strepera Mi-janvier 2020



Sarcelle d'hiver - *Anas crecca*

Common Teal

Statuts : Liste rouge : LC (UE & Europe)

Directive Oiseaux : II/A III/B

Population(s) : (a) crecca, NO Europe (b) crecca, O Sibérie & NE Europe/Mer noire & Méd.

Taille : (a) 500 000 ind.
(b) 1 000 000 ind.

Tendance : (a) AUG
(b) AUG

Seuil RAMSAR1% : (a) 5 000 ind.
(b) 10 000 ind.



Dénombrements mi-janvier 2020 : 124542 individus dénombrés sur 313 sites

• Totaux nationaux 5 ans

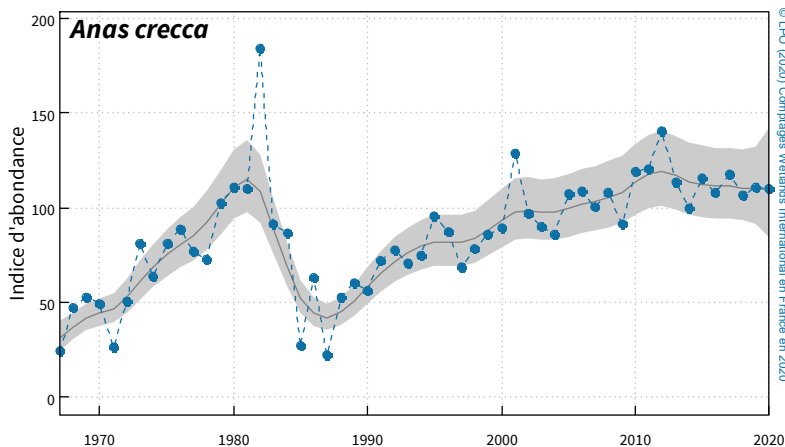
| ANNEES | 2016 | 2017 | 2018 | 2019 | 2020 |
|----------|---------|---------|---------|---------|----------------|
| Nb ind. | 120 679 | 133 363 | 119 586 | 126 414 | 124 542 |
| Nb sites | 306 | 314 | 316 | 312 | 313 |
| Indices | 108±7 | 118±8 | 107±8 | 111±8 | 110±8 |

• Effectifs nationaux moyens cumulés sur 5 ans

| PERIODES | 1996-2000 | 2001-2005 | 2006-2010 | 2011-2015 | 2016-2020* |
|-----------------|-----------|-----------|-----------|-----------|------------|
| ENMC (Nb. ind.) | 89 340 | 111 895 | 116 827 | 134 805 | 126 376 |

*Seuil National 1% 2016-2020 : 1300 ind.

• Tendance/historique mi-janvier



• Long terme 1980-2020

Augmentation modérée

+1.5% p.a. ±ES0.1%

• Court terme 2009-2020

Stable

-0.1% p.a. ±ES0.6%

• Distribution 2020

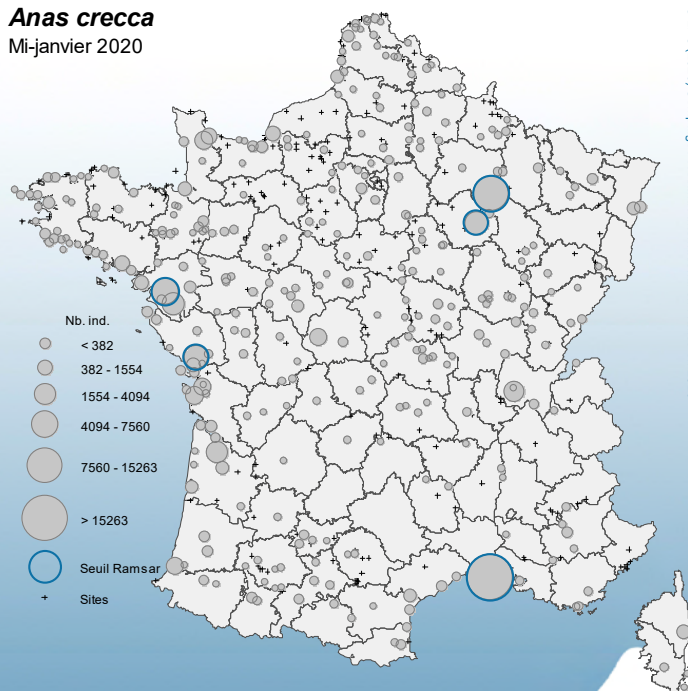
| TOP 10 - SITES | NB. IND. |
|--|----------|
| Camargue* | 28 243 |
| Lac du Der-Chantecoq (51/52)* | 15 263 |
| Loire Aval* | 7 560 |
| Marais poitevin étendu* | 5 775 |
| Lacs : Orient, Amance et Temple-Auzon* | 5 602 |
| Lac de Grand-Lieu** | 4 735 |
| Iles de l'estuaire (Gironde)** | 4 094 |
| Dombes - Vallée de l'Ain** | 3 486 |
| Réserve Naturelle de Moëze (Charente-Seudre)** | 2 631 |
| Les Marais du Cotentin et du Bessin** | 2 553 |

Nb sites d'importance internationale* : 5

Nb sites d'importance nationale** : 15

Anas crecca

Mi-janvier 2020



Canard colvert - *Anas platyrhynchos*

Mallard

Statuts : Liste rouge : LC (UE & Europe)

Directive Oiseaux : II/A

Population(s) : (a) platyrhynchos, NO Europe (b) platyrhynchos, N Europe/O Méd.

Taille : (a) 4 200 000-6 700 000 ind.
(b) 1 300 000-1 500 000 ind.

Tendance : (a) STA?
(b) STA?

Seuil RAMSAR1% : (a) 53 000 ind.
(b) 14 000 ind.



Dénombrements mi-janvier 2020 : 220197 individus dénombrés sur 461 sites

• Totaux nationaux 5 ans

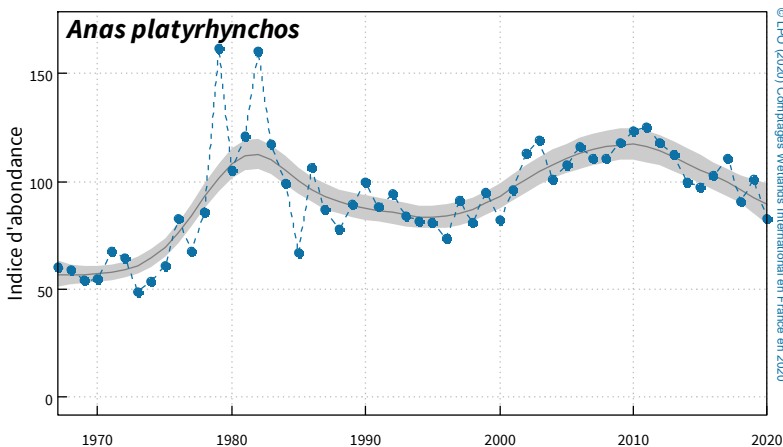
| ANNEES | 2016 | 2017 | 2018 | 2019 | 2020 |
|----------|---------|---------|---------|---------|----------------|
| Nb ind. | 270 890 | 290 023 | 241 876 | 273 272 | 220 197 |
| Nb sites | 430 | 432 | 448 | 453 | 461 |
| Indices | 103±6 | 111±6 | 91±6 | 101±6 | 83±5 |

• Effectifs nationaux moyens cumulés sur 5 ans

| PERIODES | 1996-2000 | 2001-2005 | 2006-2010 | 2011-2015 | 2016-2020* |
|-----------------|-----------|-----------|-----------|-----------|------------|
| ENMC (Nb. ind.) | 204 830 | 263 028 | 297 276 | 292 020 | 268 691 |

*Seuil National 1% 2016-2020 : 2700 ind.

• Tendance/historique mi-janvier



• Long terme 1980-2020 Augmentation modérée*

+0.2% p.a. ±ES0.1%

• Court terme 2009-2020

Déclin modéré

-3.0% p.a. ±ES0.5%

• Distribution 2020

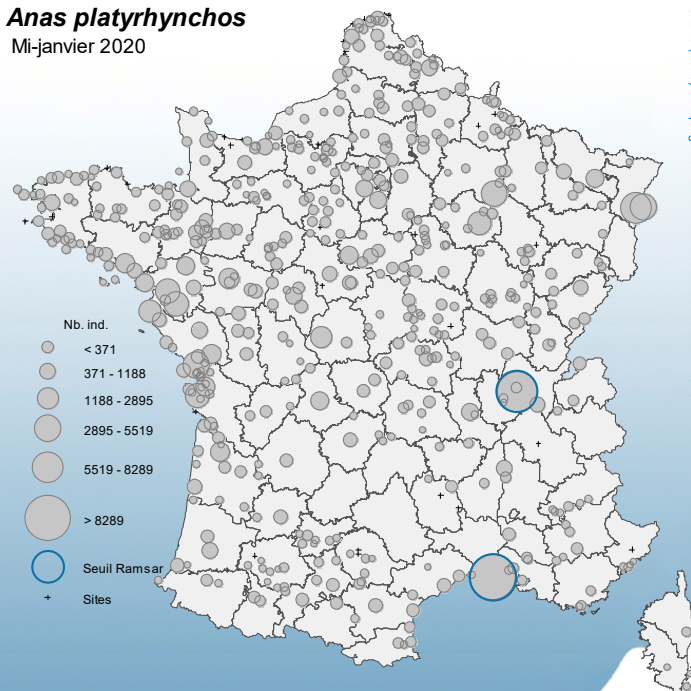
| TOP 10 - SITES | NB. IND. |
|--|----------|
| Camargue* | 19 992 |
| Dombes - Vallée de l'Ain* | 15 011 |
| Alsace hors-Rhin (67/68)** | 8 289 |
| Baie de l'Aiguillon et Pointe d'Arcay** | 5 519 |
| Cours du Rhin (67/68)** | 5 216 |
| Lac du Der-Chantecoq (51/52)** | 5 078 |
| Réserve Naturelle de Moëze (Charente-Seudre)** | 4 451 |
| Loire Aval** | 4 321 |
| Lac de Grand-Lieu** | 4 300 |
| Lacs : Orient, Amance et Temple-Auzon** | 3 902 |

Nb sites d'importance internationale* : 2

Nb sites d'importance nationale** : 12

Anas platyrhynchos

Mi-janvier 2020



Canard pilet - *Anas acuta*

Northern pintail

Statuts : Liste rouge : VU (UE) LC(Europe)

Directive Oiseaux : II/A III/B

Population(s) : (a) NO Europe (b) O Sibérie NE & E Europe/S Europe & O Afrique

Taille : (a) 65 000 ind.

Tendance : (a) STA/FLU

Seuil RAMSAR1% : (a) 600 ind.

(b) 450 000-750 000 ind.

(b) STA/FLU

(b) 5 800 ind.



Dénombrements mi-janvier 2020 : 16030 individus dénombrés sur 111 sites

• Totaux nationaux 5 ans

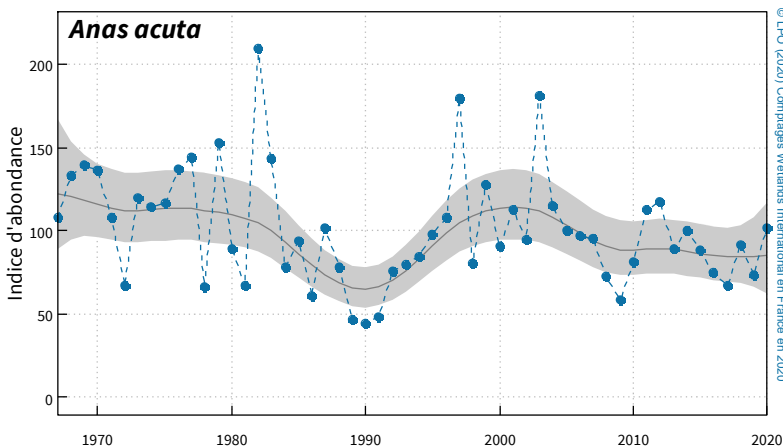
| ANNEES | 2016 | 2017 | 2018 | 2019 | 2020 |
|----------|--------|--------|--------|--------|---------------|
| Nb ind. | 11 346 | 10 116 | 13 982 | 11 342 | 16 030 |
| Nb sites | 108 | 111 | 106 | 102 | 111 |
| Indices | 75±8 | 67±8 | 92±10 | 74±8 | 101±11 |

• Effectifs nationaux moyens cumulés sur 5 ans

| PERIODES | 1996-2000 | 2001-2005 | 2006-2010 | 2011-2015 | 2016-2020* |
|-----------------|-----------|-----------|-----------|-----------|------------|
| ENMC (Nb. ind.) | 17 501 | 17 749 | 12 088 | 15 356 | 12 603 |

*Seuil National 1% 2016-2020 : 130 ind.

• Tendance/historique mi-janvier



• Long terme 1980-2020

Stable

+0.1% p.a. ±ES0.1%

• Court terme 2009-2020

Stable

+0.1% p.a. ±ES0.8%

• Distribution 2020

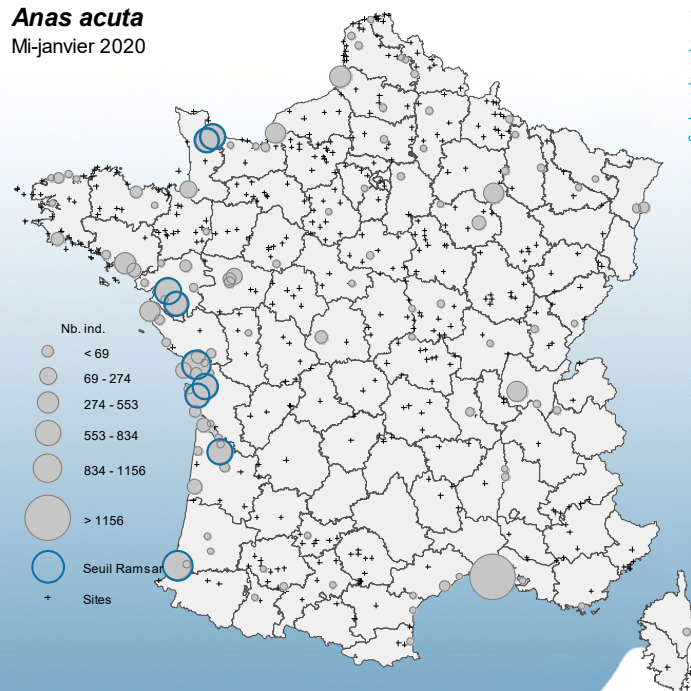
| TOP 10 - SITES | NB. IND. |
|--|----------|
| Camargue** | 3 433 |
| Réserve Naturelle Nationale du Marais d'Orx* | 1 156 |
| Baie de l'Aiguillon et Pointe d'Arcay* | 1 047 |
| Loire Aval* | 834 |
| Marais littoraux de Charente-Maritime, dont R.N. d'Yves* | 753 |
| Iles de l'estuaire (Gironde)* | 753 |
| Baie des Veys* | 710 |
| Réserve Naturelle de Moëze (Charente-Seudre)* | 650 |
| Lac de Grand-Lieu* | 619 |
| Les Marais du Cotentin et du Bessin* | 617 |

Nb sites d'importance internationale* : 9

Nb sites d'importance nationale** : 22

Anas acuta

Mi-janvier 2020



Canard souchet - *Spatula clypeata*

Northern Shoveler

Statuts : Liste rouge : LC (UE & Europe)

Directive Oiseaux : II/A III/B

Population(s) : (a) NO & C Europe (hiv.) (b) O Sibérie NE & E Europe/S Europe & O Afrique

Taille : (a) 60 000-70 000 ind.
(b) 450 000-600 000 ind.

Tendance : (a) AUG?
(b) STA/FLU

Seuil RAMSAR1% : (a) 650 ind.
(b) 5 200 ind.



Dénombrements mi-janvier 2020 : 41682 individus dénombrés sur 205 sites

• Totaux nationaux 5 ans

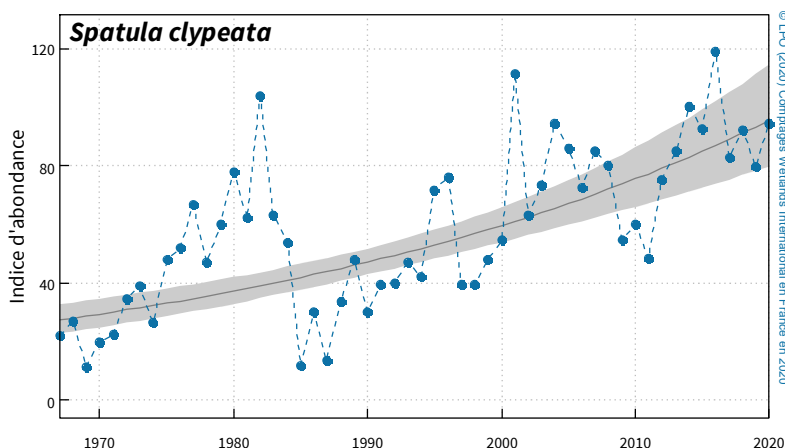
| ANNEES | 2016 | 2017 | 2018 | 2019 | 2020 |
|----------|--------|--------|--------|--------|---------------|
| Nb ind. | 51 570 | 36 502 | 40 878 | 35 295 | 41 682 |
| Nb sites | 190 | 202 | 199 | 195 | 205 |
| Indices | 119±8 | 83±6 | 92±7 | 80±6 | 94±7 |

• Effectifs nationaux moyens cumulés sur 5 ans

| PERIODES | 1996-2000 | 2001-2005 | 2006-2010 | 2011-2015 | 2016-2020* |
|-----------------|-----------|-----------|-----------|-----------|------------|
| ENMC (Nb. ind.) | 21 604 | 35 903 | 30 739 | 35 335 | 41 521 |

*Seuil National 1% 2016-2020 : 420 ind.

• Tendance/historique mi-janvier



• Long terme 1980-2020 Augmentation modérée

+2.3% p.a. ±ES0.1%

• Court terme 2009-2020 Augmentation modérée

+5.2% p.a. ±ES0.7%

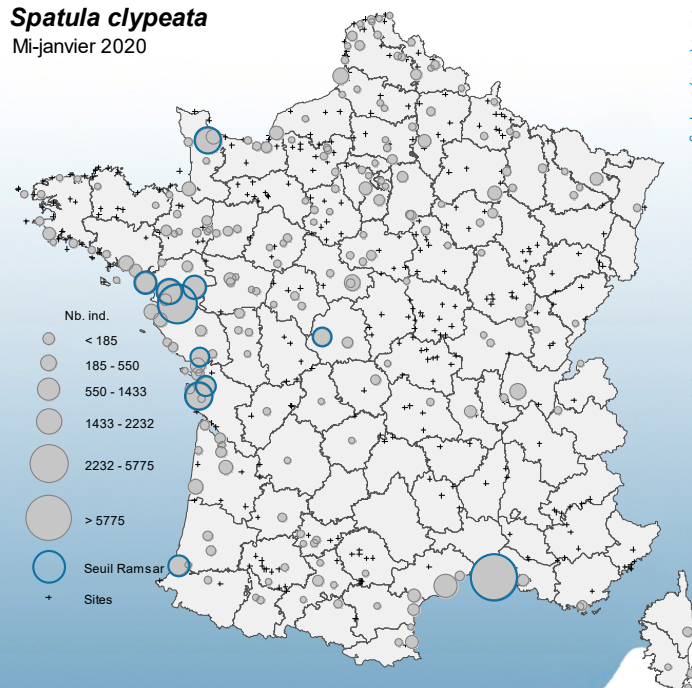
• Distribution 2020

| TOP 10 - SITES | NB. IND. |
|--|----------|
| Camargue* | 8 813 |
| Lac de Grand-Lieu* | 5 775 |
| Réserve Naturelle de Moëze (Charente-Seudre)* | 2 232 |
| Les Marais du Cotentin et du Bessin* | 2 091 |
| Loire Aval* | 1 778 |
| Etangs de Thau et de Bagnas** | 1 740 |
| Loire Amont* | 1 433 |
| Presqu'île Guérandaise dont Traicts du Croisic* | 1 224 |
| Réserve Naturelle Nationale du Marais d'Orx* | 1 130 |
| Marais littoraux de Charente-Maritime, dont R.N. d'Yves* | 1 010 |

Nb sites d'importance internationale* : 11

Nb sites d'importance nationale** : 18

Spatula clypeata Mi-janvier 2020



Nette rousse - *Netta rufina*

Red-crested Pochard

Statuts : Liste rouge : LC (UE & Europe)

Directive Oiseaux : II/B (FR)

Population(s) : SO & C Europe/O Méditerranée

Taille : 50 000-60 000 ind.

Tendance : AUG

Seuil RAMSAR1% : 550 ind.



Dénombrements mi-janvier 2020 : 7555 individus dénombrés sur 65 sites

• Totaux nationaux 5 ans

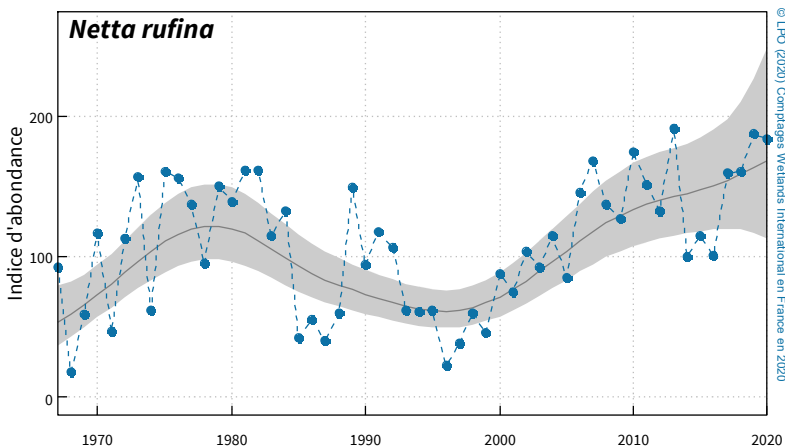
| ANNEES | 2016 | 2017 | 2018 | 2019 | 2020 |
|----------|--------|--------|--------|--------|---------------|
| Nb ind. | 4 460 | 6 232 | 6 135 | 7 120 | 7 555 |
| Nb sites | 53 | 46 | 53 | 52 | 65 |
| Indices | 101±13 | 159±19 | 161±19 | 187±22 | 184±21 |

• Effectifs nationaux moyens cumulés sur 5 ans

| PERIODES | 1996-2000 | 2001-2005 | 2006-2010 | 2011-2015 | 2016-2020* |
|-----------------|-----------|-----------|-----------|-----------|------------|
| ENMC (Nb. ind.) | 1 867 | 3 540 | 5 524 | 5 393 | 6 297 |

*Seuil National 1% 2016-2020 : 65 ind.

• Tendance/historique mi-janvier



• Long terme 1980-2020 Augmentation modérée

+1.7% p.a. ±ES0.1%

• Court terme 2009-2020 Augmentation modérée*

+1.5% p.a. ±ES0.8%

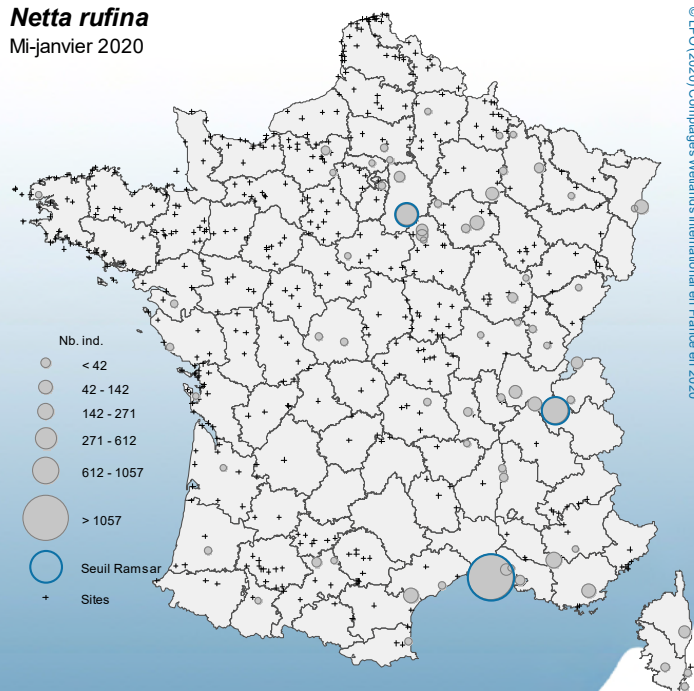
• Distribution 2020

| TOP 10 - SITES | NB. IND. |
|---|----------|
| Camargue* | 3 822 |
| Lac du Bourget* | 1 057 |
| Autres sites - 77 (Seine-et-Marne)* | 612 |
| Barrage de Cadarache** | 271 |
| Basse plaine de l'Aude (34+11)** | 180 |
| Autres sites - 83 (Var)** | 171 |
| Haut Rhône (01/73/74)** | 142 |
| Cours du Rhin (67/68)** | 135 |
| Lacs : Orient, Amance et Temple-Auzon** | 133 |
| Lac du Der-Chantecoq (51/52)** | 124 |

Nb sites d'importance internationale* : 3

Nb sites d'importance nationale** : 16

Netta rufina
Mi-janvier 2020



Fuligule milouin - *Aythya ferina*

Common Pochard

Statuts : Liste rouge : VU (UE & Europe)

Directive Oiseaux : II/A III/B

Population(s) : (a) NE Europe/NO Europe (b) C & NE Europe/Mer noire & Méditerranée

Taille : (a) 200 000 ind.

Tendance : (a) DEC

Seuil RAMSAR1% : (a) 2 000 ind.

(b) 570 000-630 000 ind.

(b) DEC

(b) 6 000 ind.



Dénombrements mi-janvier 2020 : 63810 individus dénombrés sur 260 sites

• Totaux nationaux 5 ans

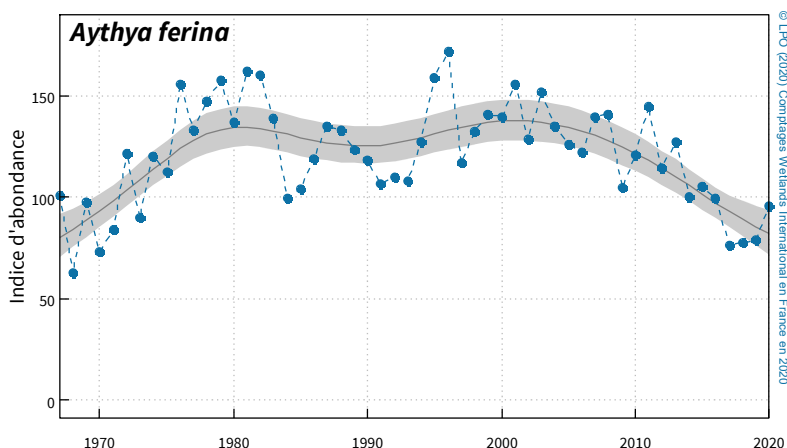
| ANNEES | 2016 | 2017 | 2018 | 2019 | 2020 |
|----------|--------|--------|--------|--------|---------------|
| Nb ind. | 66 084 | 52 532 | 53 575 | 54 027 | 63 810 |
| Nb sites | 258 | 246 | 266 | 264 | 260 |
| Indices | 100±11 | 76±9 | 77±10 | 79±10 | 96±11 |

• Effectifs nationaux moyens cumulés sur 5 ans

| PERIODES | 1996-2000 | 2001-2005 | 2006-2010 | 2011-2015 | 2016-2020* |
|-----------------|-----------|-----------|-----------|-----------|------------|
| ENMC (Nb. ind.) | 87 391 | 85 530 | 79 385 | 78 092 | 59 536 |

*Seuil National 1% 2016-2020 : 600 ind.

• Tendance/historique mi-janvier



• Long terme 1980-2020

Déclin modéré

-0.8% p.a. ±ES0.1%

• Court terme 2009-2020

Déclin modéré

-4.1% p.a. ±ES0.9%

• Distribution 2020

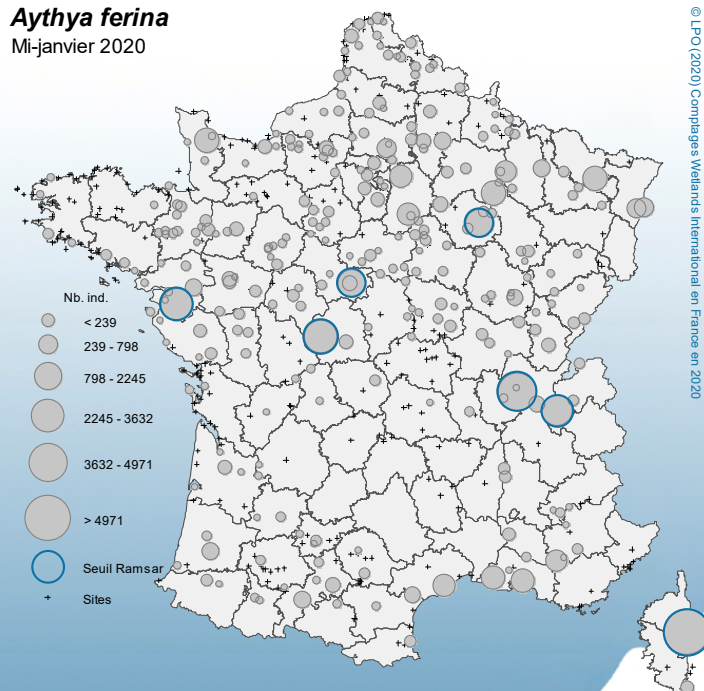
| TOP 10 - SITES | NB. IND. |
|--|----------|
| Étang de Biguglia* | 7 449 |
| Dombes - Vallée de l'Ain* | 4 971 |
| Etangs de Brenne* | 3 632 |
| Lac de Grand-Lieu* | 3 155 |
| Lac du Bourget* | 2 940 |
| Étangs de Sologne* | 2 245 |
| Lacs : Orient, Amance et Temple-Auzon* | 2 208 |
| Les Marais du Cotentin et du Bessin** | 1 704 |
| Lac du Der-Chantecoq (51/52)** | 1 694 |
| Étangs de Moselle** | 1 636 |

Nb sites d'importance internationale* : 7

Nb sites d'importance nationale** : 21

Aythya ferina

Mi-janvier 2020



Fuligule nyroca - *Aythya nyroca*

Ferruginous Duck

Statuts : Liste rouge : LC (UE & Europe)

Directive Oiseaux : I

Population(s) : E Europe/E Méditerranée & Afrique Sahel

Taille : 49 000-81 000 ind.

Tendance : AUG?

Seuil RAMSAR1% : ind.



Dénombrements mi-janvier 2020 : 50 individus dénombrés sur 20 sites

• Totaux nationaux 5 ans

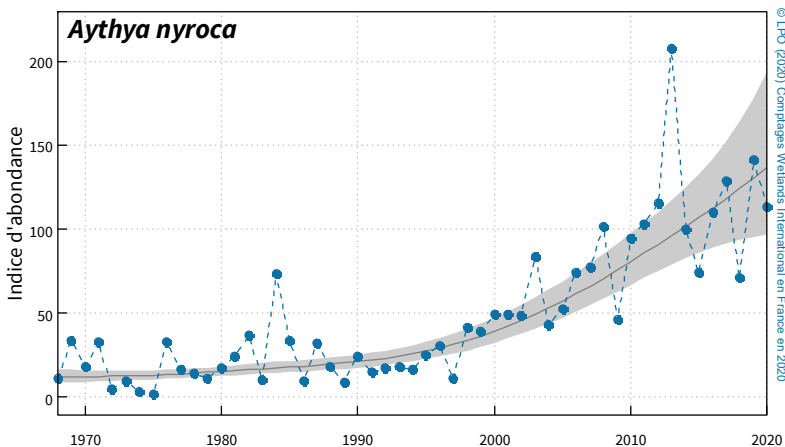
| ANNEES | 2016 | 2017 | 2018 | 2019 | 2020 |
|----------|--------|--------|-------|--------|---------------|
| Nb ind. | 46 | 65 | 40 | 61 | 50 |
| Nb sites | 16 | 24 | 11 | 19 | 20 |
| Indices | 111±37 | 129±41 | 71±26 | 141±44 | 113±37 |

• Effectifs nationaux moyens cumulés sur 5 ans

| PERIODES | 1996-2000 | 2001-2005 | 2006-2010 | 2011-2015 | 2016-2020* |
|-----------------|-----------|-----------|-----------|-----------|------------|
| ENMC (Nb. ind.) | 12 | 19 | 31 | 46 | 50 |

*Seuil National 1% 2016-2020 : 1 ind.

• Tendance/historique mi-janvier



• Long terme 1980-2020

Augmentation modérée

+5.7% p.a. ±ES0.7%

• Court terme 2009-2020

Uncertain

+3.3% p.a. ±ES2.4%

• Distribution 2020

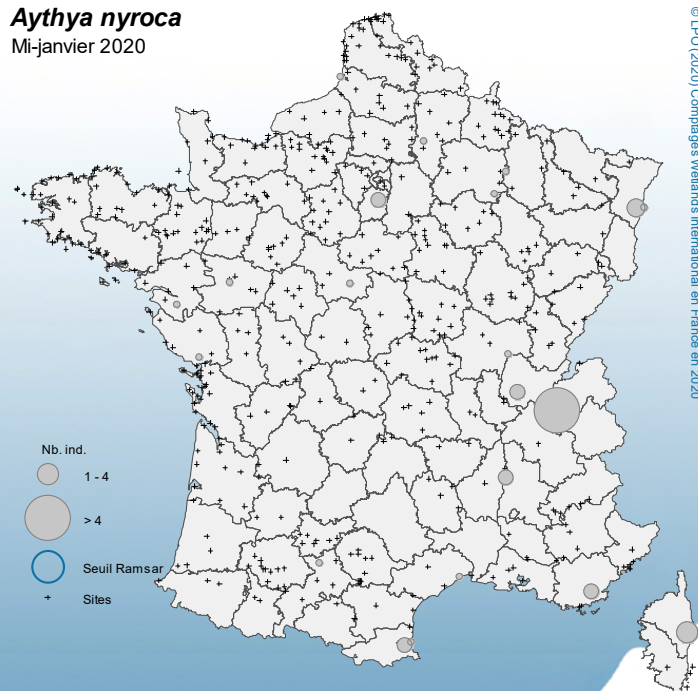
| TOP 10 - SITES | NB. IND. |
|--|----------|
| Lac du Bourget** | 21 |
| Étang de Biguglia** | 4 |
| Alsace hors-Rhin (67/68)** | 3 |
| Dombes - Vallée de l'Ain** | 2 |
| Autres sites - 26 (Drôme)** | 2 |
| Retenue de Villeneuve de la Raho** | 2 |
| Autres sites - 83 (Var)** | 2 |
| Autres sites - 91 (Essonne)** | 2 |
| Vallée de l'Aisne en aval de Soissons** | 1 |
| Gravières et Étangs du Nord Toulousain** | 1 |

Nb sites d'importance internationale* :

Nb sites d'importance nationale** : 21

Aythya nyroca

Mi-janvier 2020



Fuligule morillon - *Aythya fuligula*

Tufted Duck

Statuts : Liste rouge : LC (UE & Europe)

Directive Oiseaux : II/A III/B

Population(s) : (a) NO Europe (hiv.) (b) C Europe, Mer noire & Méditerranée (hiv.)

Taille : (a) 800 000-1 000 000 ind.
(b) 400 000-500 000 ind.

Tendance : (a) DEC?
(b) DEC?

Seuil RAMSAR1% : (a) 8 900 ind.
(b) 4 500 ind.



Dénombrements mi-janvier 2020 : 33257 individus dénombrés sur 224 sites

• Totaux nationaux 5 ans

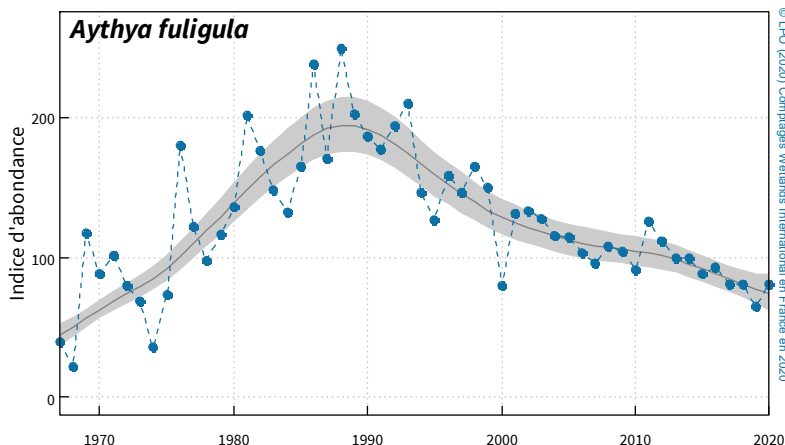
| ANNEES | 2016 | 2017 | 2018 | 2019 | 2020 |
|----------|--------|--------|--------|--------|---------------|
| Nb ind. | 37 990 | 34 026 | 33 197 | 27 323 | 33 257 |
| Nb sites | 239 | 243 | 236 | 235 | 224 |
| Indices | 93±8 | 81±8 | 81±8 | 65±7 | 81±8 |

• Effectifs nationaux moyens cumulés sur 5 ans

| PERIODES | 1996-2000 | 2001-2005 | 2006-2010 | 2011-2015 | 2016-2020* |
|-----------------|-----------|-----------|-----------|-----------|------------|
| ENMC (Nb. ind.) | 52 951 | 46 739 | 39 233 | 42 894 | 33 784 |

*Seuil National 1% 2016-2020 : 340 ind.

• Tendence/historique mi-janvier



• Long terme 1980-2020

Déclin modéré

-2.3% p.a. ±ES0.1%

• Court terme 2009-2020

Déclin modéré

-3.7% p.a. ±ES0.8%

• Distribution 2020

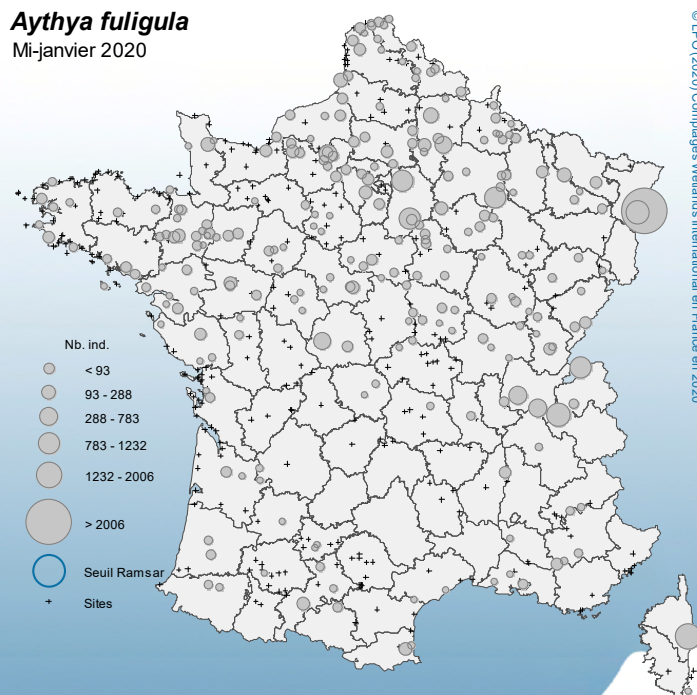
| TOP 10 - SITES | NB. IND. |
|---|----------|
| Cours du Rhin (67/68)** | 7 711 |
| Étang de Biguglia** | 2 006 |
| Alsace hors-Rhin (67/68)** | 1 557 |
| Lac du Bourget** | 1 513 |
| Lac du Der-Chantecoq (51/52)** | 1 232 |
| Autres sites - 77 (Seine-et-Marne)** | 1 192 |
| Trilbardou, Jablines, Isles-Les-Villenoy** | 1 181 |
| Bassin du Léman (Lac Léman + Rhône + Plans d'eau annexes)** | 1 135 |
| Haut Rhône (01/73/74)** | 783 |
| Dombes - Vallée de l'Ain** | 781 |

Nb sites d'importance internationale* :

Nb sites d'importance nationale** : 14

Aythya fuligula

Mi-janvier 2020



Fuligule milouinan - *Aythya marila*

Greater Scaup

Statuts : Liste rouge : VU (UE & Europe)

Directive Oiseaux : II/B (FR) III/B

Population(s) : marila, N Europe/O Europe

Taille : 150 000-275 000 ind.

Tendance : DEC

Seuil RAMSAR1% : 3 100 ind.



Dénombrements mi-janvier 2020 : 29 individus dénombrés sur 12 sites

• Totaux nationaux 5 ans

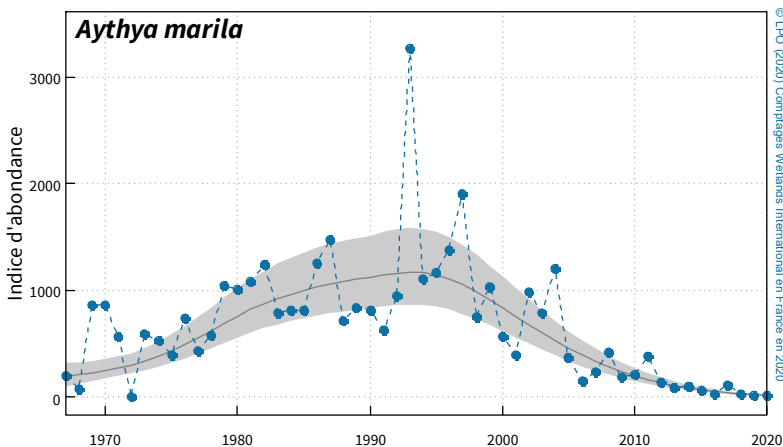
| ANNEES | 2016 | 2017 | 2018 | 2019 | 2020 |
|----------|-------|--------|-------|-------|--------------|
| Nb ind. | 54 | 250 | 58 | 44 | 29 |
| Nb sites | 10 | 35 | 11 | 10 | 12 |
| Indices | 25±19 | 120±57 | 26±20 | 19±17 | 15±14 |

• Effectifs nationaux moyens cumulés sur 5 ans

| PERIODES | 1996-2000 | 2001-2005 | 2006-2010 | 2011-2015 | 2016-2020* |
|-----------------|-----------|-----------|-----------|-----------|------------|
| ENMC (Nb. ind.) | 2 248 | 1 495 | 481 | 314 | 87 |

*Seuil National 1% 2016-2020 : 1 ind.

• Tendance/historique mi-janvier



• Long terme 1980-2020

Déclin sévère

-8.8% p.a. ±ES0.5%

• Court terme 2009-2020

Déclin sévère

-22.7% p.a. ±ES4.1%

• Distribution 2020

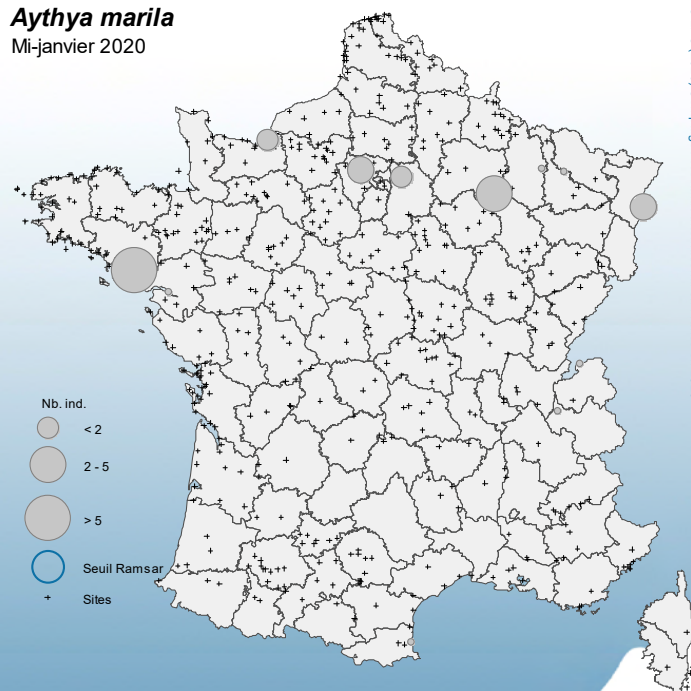
| TOP 10 - SITES | NB. IND. |
|--|----------|
| Baie de Vilaine** | 8 |
| Lac du Der-Chantecoq (51/52)** | 5 |
| Cours du Rhin (67/68)** | 3 |
| Cergy - Mureaux - Verneuil** | 3 |
| Littoral Augeron** | 2 |
| Trilbardou, Jablines, Isles-Les-Villenoy** | 2 |
| Loire Aval** | 1 |
| Étangs de la Woëvre** | 1 |
| Vallée de la Moselle** | 1 |
| Etang de Canet (ou de St Nazaire)** | 1 |

Nb sites d'importance internationale* :

Nb sites d'importance nationale** : 12

Aythya marila

Mi-janvier 2020



Eider à duvet - *Somateria mollissima*

Common Eider

Statuts : Liste rouge : EN (UE) VU(Europe)

Directive Oiseaux : II/B (FR) III/B

Population(s) : mollissima, Baltic, Danemark & Pays-Bas

Taille : 930 000 ind.

Tendance : STA/FLU

Seuil RAMSAR1% : 9 800 ind.



Dénombrements mi-janvier 2020 : 137 individus dénombrés sur 24 sites

• Totaux nationaux 5 ans

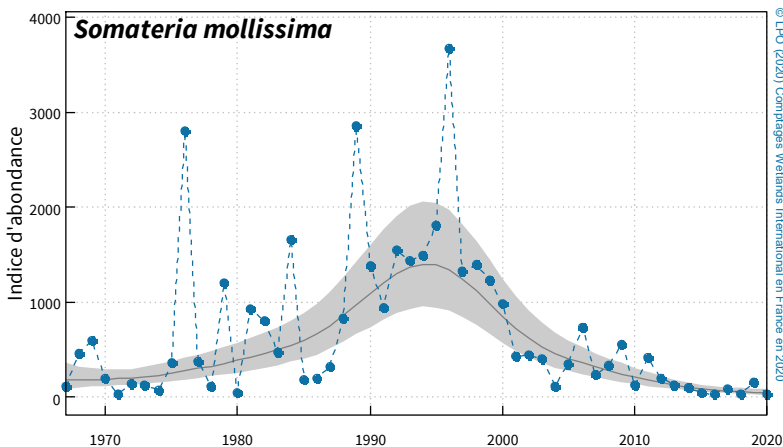
| ANNEES | 2016 | 2017 | 2018 | 2019 | 2020 |
|----------|-------|-------|-------|--------|--------------|
| Nb ind. | 96 | 287 | 124 | 479 | 137 |
| Nb sites | 16 | 27 | 15 | 22 | 24 |
| Indices | 29±19 | 92±42 | 39±23 | 154±62 | 38±23 |

• Effectifs nationaux moyens cumulés sur 5 ans

| PERIODES | 1996-2000 | 2001-2005 | 2006-2010 | 2011-2015 | 2016-2020* |
|-----------------|-----------|-----------|-----------|-----------|------------|
| ENMC (Nb. ind.) | 3 389 | 1 485 | 1 236 | 550 | 221 |

*Seuil National 1% 2016-2020 : 2 ind.

• Tendance/historique mi-janvier



• Long terme 1980-2020

Déclin sévère*

-6.4% p.a. ±ES0.6%

• Court terme 2009-2020

Déclin sévère

-17.2% p.a. ±ES2.8%

• Distribution 2020

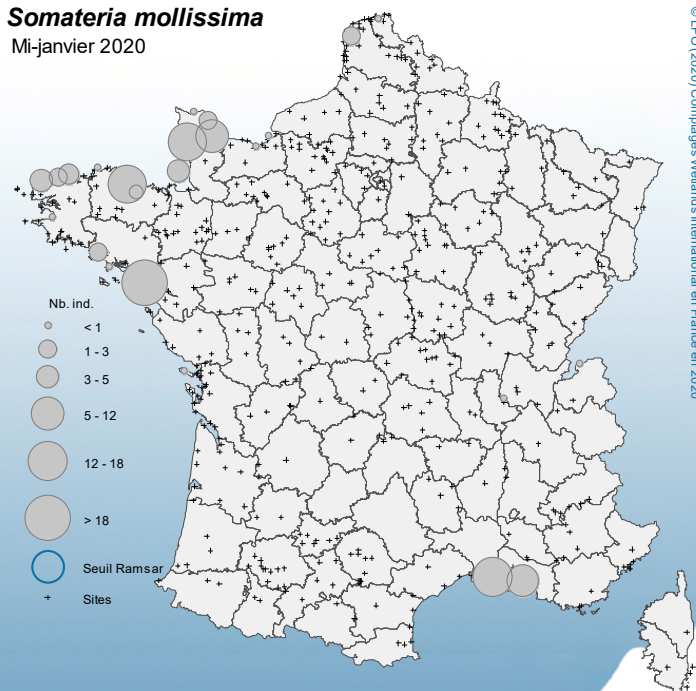
| TOP 10 - SITES | NB. IND. |
|--|----------|
| Presqu'île Guérandaise dont Traicts du Croisic** | 24 |
| Camargue** | 18 |
| Côte du Goëlo** | 17 |
| Côte Ouest du Cotentin** | 17 |
| Baie des Veys** | 12 |
| Complexe de l'étang de Berre** | 11 |
| Littoral des Abers** | 5 |
| Iles Chausey** | 5 |
| Littoral Plouescat-Roscoff** | 4 |
| Baie de Goulven & anse de Kernic** | 3 |

Nb sites d'importance internationale* :

Nb sites d'importance nationale** : 14

Somateria mollissima

Mi-janvier 2020



Harelde boréale - *Clangula hyemalis*

Long-tailed Duck

Statuts : Liste rouge : VU (UE & Europe)

Directive Oiseaux : II/B

Population(s) : (a) O Sibérie/N Europe (repr.) (b) Islande & Groenland

Taille : (a) 1 600 000 ind.
(b) 36 000-99 000 ind.

Tendance : (a) DEC
(b) INC

Seuil RAMSAR1% : (a) 16 000 ind.
(b) 600 ind.



Dénombrements mi-janvier 2020 : 19 individus dénombrés sur 14 sites

• Totaux nationaux 5 ans

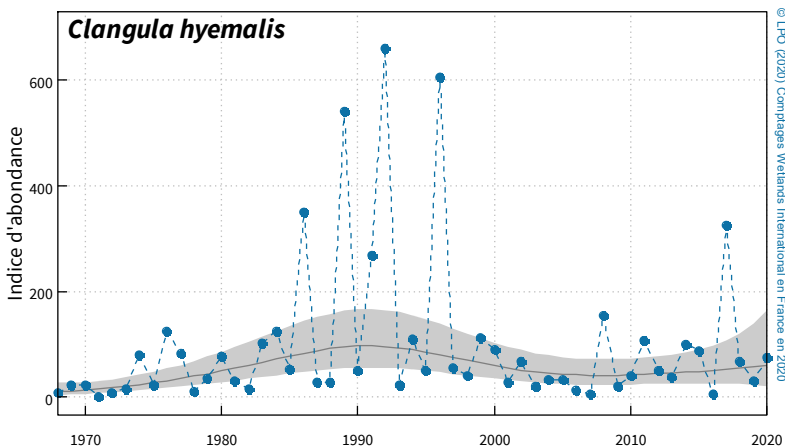
| ANNEES | 2016 | 2017 | 2018 | 2019 | 2020 |
|----------|------|---------|-------|-------|--------------|
| Nb ind. | 5 | 54 | 11 | 5 | 19 |
| Nb sites | 3 | 18 | 8 | 5 | 14 |
| Indices | 7±10 | 325±135 | 69±39 | 31±23 | 75±42 |

• Effectifs nationaux moyens cumulés sur 5 ans

| PERIODES | 1996-2000 | 2001-2005 | 2006-2010 | 2011-2015 | 2016-2020* |
|-----------------|-----------|-----------|-----------|-----------|------------|
| ENMC (Nb. ind.) | 23 | 3 | 5 | 7 | 17 |

*Seuil National 1% 2016-2020 : 0 ind.

• Tendance/historique mi-janvier



• Long terme 1980-2020

Stable

-1.6% p.a. ±ES0.9%

• Court terme 2009-2020

Uncertain

+4.7% p.a. ±ES5.4%

• Distribution 2020

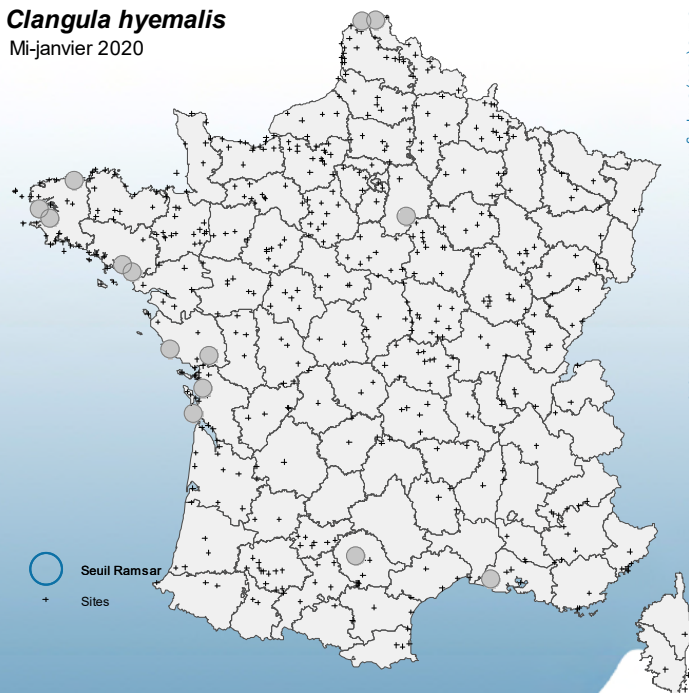
| TOP 10 - SITES | NB. IND. |
|---|----------|
| Baie de Douarnenez** | 3 |
| Autres sites - 77 (Seine-et-Marne)** | 3 |
| Baie de Vilaine** | 2 |
| Camargue** | 1 |
| Baie de Bonne Anse** | 1 |
| Marais littoraux de Charente-Maritime, dont R.N. d'Yves** | 1 |
| Baie de Morlaix & Penzé** | 1 |
| Presqu'île de Crozon** | 1 |
| Golfe du Morbihan** | 1 |
| Littoral Dunkerquois** | 1 |

Nb sites d'importance internationale* :

Nb sites d'importance nationale** : 14

Clangula hyemalis

Mi-janvier 2020



Macreuse noire - *Melanitta nigra*

Common Scoter

Statuts : Liste rouge : LC (UE & Europe)

Directive Oiseaux : II/B (FR) III/B

Population(s) : O Sibérie & N Europe/O Europe & NO Afrique

Taille : 687 000-815 000 ind.

Tendance : STA/AUG?

Seuil RAMSAR1% : 7 500 ind.



Dénombrements mi-janvier 2020 : 18443 individus dénombrés sur 39 sites

• Totaux nationaux 5 ans

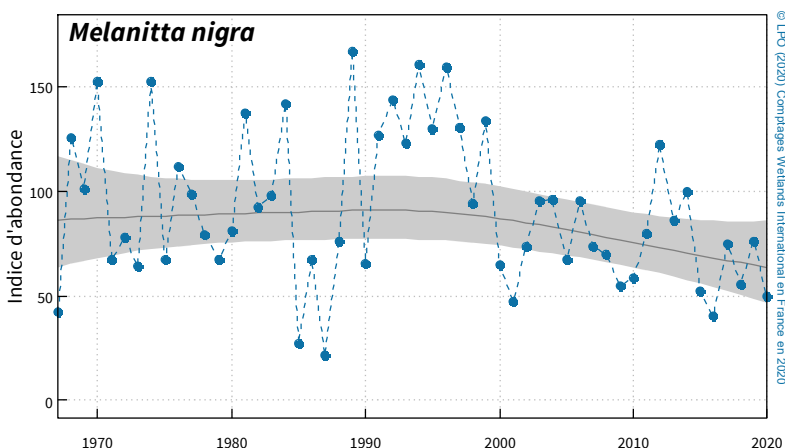
| ANNEES | 2016 | 2017 | 2018 | 2019 | 2020 |
|----------|--------|--------|--------|--------|---------------|
| Nb ind. | 12 664 | 23 509 | 17 468 | 24 360 | 18 443 |
| Nb sites | 26 | 30 | 32 | 35 | 39 |
| Indices | 40±11 | 75±16 | 56±13 | 76±17 | 49±12 |

• Effectifs nationaux moyens cumulés sur 5 ans

| PERIODES | 1996-2000 | 2001-2005 | 2006-2010 | 2011-2015 | 2016-2020* |
|-----------------|-----------|-----------|-----------|-----------|------------|
| ENMC (Nb. ind.) | 37 909 | 24 117 | 22 797 | 29 480 | 19 404 |

*Seuil National 1% 2016-2020 : 190 ind.

• Tendance/historique mi-janvier



• Long terme 1980-2020

Déclin modéré

-0.9% p.a. ±ES0.3%

• Court terme 2009-2020

Uncertain

-2.3% p.a. ±ES1.8%

• Distribution 2020

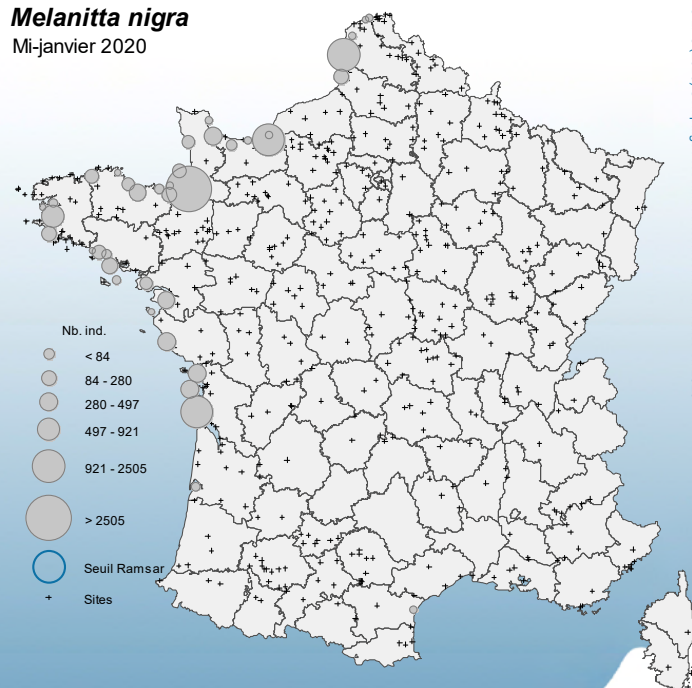
| TOP 10 - SITES | NB. IND. |
|--|----------|
| Baie du Mont-Saint-Michel** | 5 203 |
| Plage d'Ecaut à Berck** | 2 505 |
| Littoral Augeron** | 2 240 |
| Baie de Bonne Anse** | 2 230 |
| Baie de Douarnenez** | 921 |
| Littoral vendéen** | 497 |
| Littoral La Rochelle : de Port neuf à Marsilly** | 490 |
| Baie des Veys** | 480 |
| Côtes Nord et Ouest de l'île d'Oléron** | 475 |
| Sud Loire** | 395 |

Nb sites d'importance internationale* :

Nb sites d'importance nationale** : 18

Melanitta nigra

Mi-janvier 2020



Macreuse brune - *Melanitta fusca*

Velvet Scoter

Statuts : Liste rouge : VU (UE & Europe)

Directive Oiseaux : II/B (FR)

Population(s) : O Siberia & N Europe/NO Europe

Taille : 320 000-550 000 ind.

Tendance : DEC?

Seuil RAMSAR1% : 4 000 ind.



Dénombrements mi-janvier 2020 : 508 individus dénombrés sur 22 sites

• Totaux nationaux 5 ans

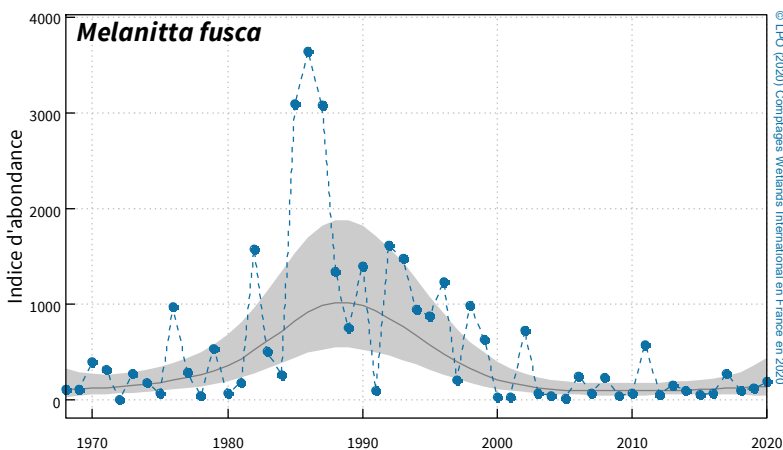
| ANNEES | 2016 | 2017 | 2018 | 2019 | 2020 |
|----------|-------|---------|-------|--------|----------------|
| Nb ind. | 191 | 707 | 262 | 336 | 508 |
| Nb sites | 11 | 34 | 20 | 24 | 22 |
| Indices | 75±49 | 281±142 | 98±60 | 131±75 | 200±106 |

• Effectifs nationaux moyens cumulés sur 5 ans

| PERIODES | 1996-2000 | 2001-2005 | 2006-2010 | 2011-2015 | 2016-2020* |
|-----------------|-----------|-----------|-----------|-----------|------------|
| ENMC (Nb. ind.) | 1 541 | 126 | 438 | 497 | 400 |

*Seuil National 1% 2016-2020 : 4 ind.

• Tendance/historique mi-janvier



• Long terme 1980-2020

Déclin sévère*

-6.3% p.a. ±ES0.5%

• Court terme 2009-2020

Uncertain

+4.6% p.a. ±ES4.2%

• Distribution 2020

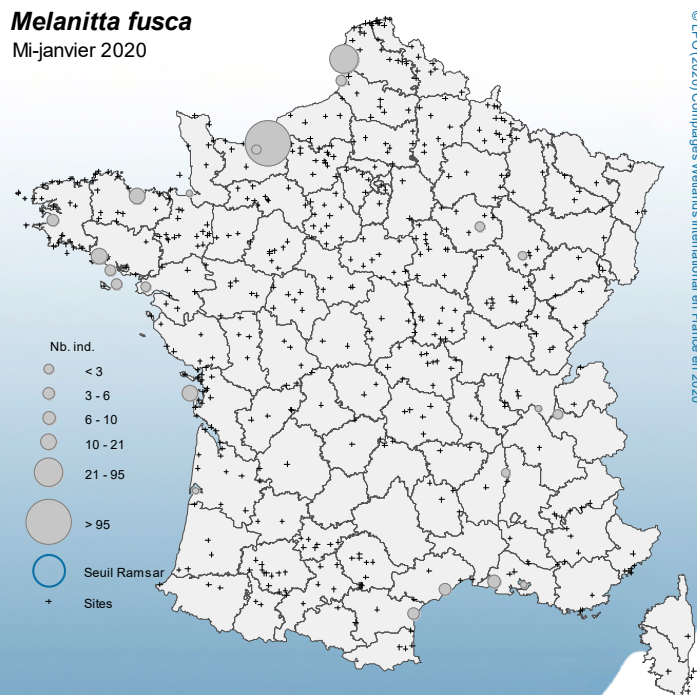
| TOP 10 - SITES | NB. IND. |
|---|----------|
| Littoral Augeron** | 285 |
| Plage d'Ecaut à Berck** | 95 |
| Rade de Lorient** | 21 |
| Côtes Nord et Ouest de l'île d'Oléron** | 20 |
| Baie de St-Brieuc-Yffiniac-Morieux** | 20 |
| Camargue** | 10 |
| Etangs de Thau et de Bagnas** | 8 |
| Baie de Douarnenez** | 7 |
| Etangs du Narbonnais** | 6 |
| Archipel de Houat-Hoëdic** | 5 |

Nb sites d'importance internationale* :

Nb sites d'importance nationale** : 13

Melanitta fusca

Mi-janvier 2020



Garrot à oeil d'or - *Bucephala clangula*

Common Goldeneye

Statuts : Liste rouge : LC (UE & Europe)

Directive Oiseaux : II/B (FR)

Population(s) : clangula, NO & C Europe (hiv.)

Taille : 1 000 000-1 300 000 ind.

Tendance : STA/DEC

Seuil RAMSAR1% : 11 400 ind.



Dénombrements mi-janvier 2020 : 1130 individus dénombrés sur 49 sites

• Totaux nationaux 5 ans

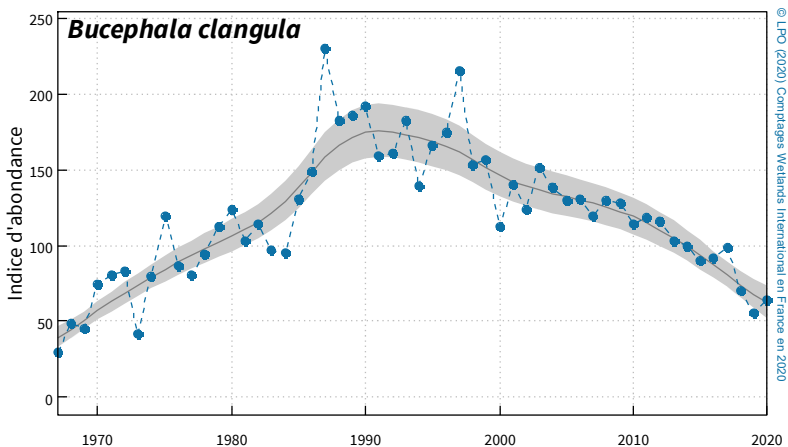
| ANNEES | 2016 | 2017 | 2018 | 2019 | 2020 |
|----------|-------|-------|-------|------|--------------|
| Nb ind. | 1 630 | 1 765 | 1 258 | 996 | 1 130 |
| Nb sites | 40 | 50 | 38 | 46 | 49 |
| Indices | 92±9 | 99±10 | 70±8 | 55±7 | 64±8 |

• Effectifs nationaux moyens cumulés sur 5 ans

| PERIODES | 1996-2000 | 2001-2005 | 2006-2010 | 2011-2015 | 2016-2020* |
|-----------------|-----------|-----------|-----------|-----------|------------|
| ENMC (Nb. ind.) | 2 906 | 2 390 | 2 209 | 1 876 | 1 345 |

*Seuil National 1% 2016-2020 : 15 ind.

• Tendance/historique mi-janvier



• Long terme 1980-2020

Déclin modéré

-1.4% p.a. ±ES0.1%

• Court terme 2009-2020

Déclin modéré

-6.4% p.a. ±ES0.8%

• Distribution 2020

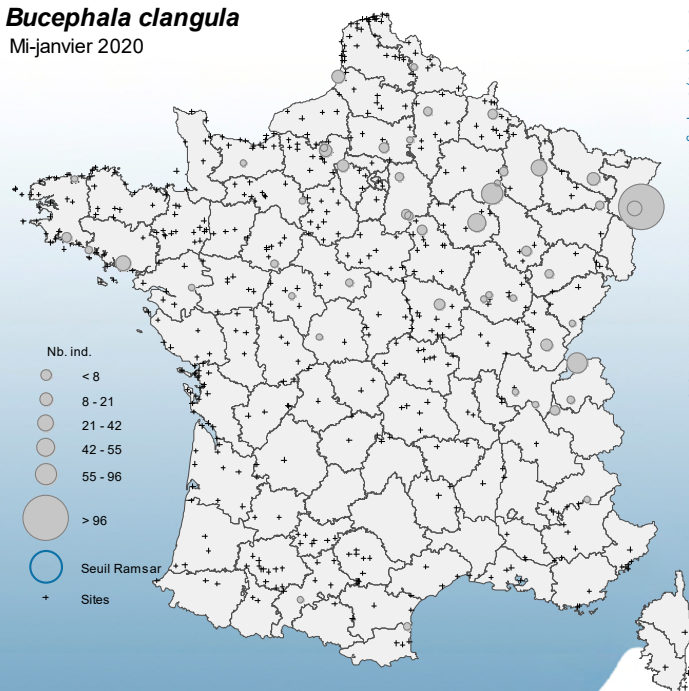
| TOP 10 - SITES | NB. IND. |
|---|----------|
| Cours du Rhin (67/68)** | 611 |
| Lac du Der-Chantecoq (51/52)** | 96 |
| Bassin du Léman (Lac Léman + Rhône + Plans d'eau annexes)** | 76 |
| Lacs : Orient, Amance et Temple-Auzon** | 55 |
| Étangs de la Woëvre** | 42 |
| Golfe du Morbihan** | 35 |
| Alsace hors-Rhin (67/68)** | 31 |
| Vallée de la Seine** | 21 |
| Littoral Picard** | 19 |
| Étangs de Moselle** | 18 |

Nb sites d'importance internationale* :

Nb sites d'importance nationale** : 11

Bucephala clangula

Mi-janvier 2020



Harle piette - *Mergellus albellus*

Smew

Statuts : Liste rouge : LC (UE & Europe)

Directive Oiseaux : I

Population(s) : NO & C Europe (hiv.)

Taille : 24 000-38 000 ind.

Tendance : STA?

Seuil RAMSAR1% : 300 ind.



Dénombrements mi-janvier 2020 : 130 individus dénombrés sur 15 sites

• Totaux nationaux 5 ans

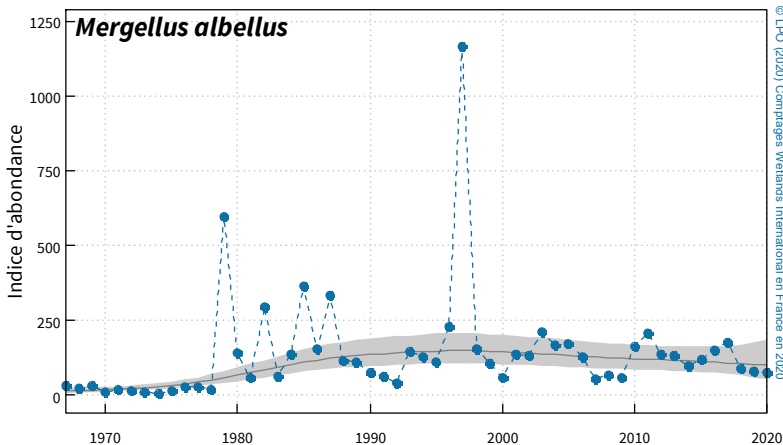
| ANNEES | 2016 | 2017 | 2018 | 2019 | 2020 |
|----------|--------|--------|-------|-------|--------------|
| Nb ind. | 252 | 287 | 153 | 141 | 130 |
| Nb sites | 22 | 20 | 19 | 14 | 15 |
| Indices | 151±33 | 175±37 | 88±22 | 82±21 | 78±20 |

• Effectifs nationaux moyens cumulés sur 5 ans

| PERIODES | 1996-2000 | 2001-2005 | 2006-2010 | 2011-2015 | 2016-2020* |
|-----------------|-----------|-----------|-----------|-----------|------------|
| ENMC (Nb. ind.) | 699 | 277 | 162 | 241 | 189 |

*Seuil National 1% 2016-2020 : 2 ind.

• Tendance/historique mi-janvier



• Long terme 1980-2020

Déclin modéré*

-0.6% p.a. ±ES0.2%

• Court terme 2009-2020

Uncertain

-2.6% p.a. ±ES1.5%

• Distribution 2020

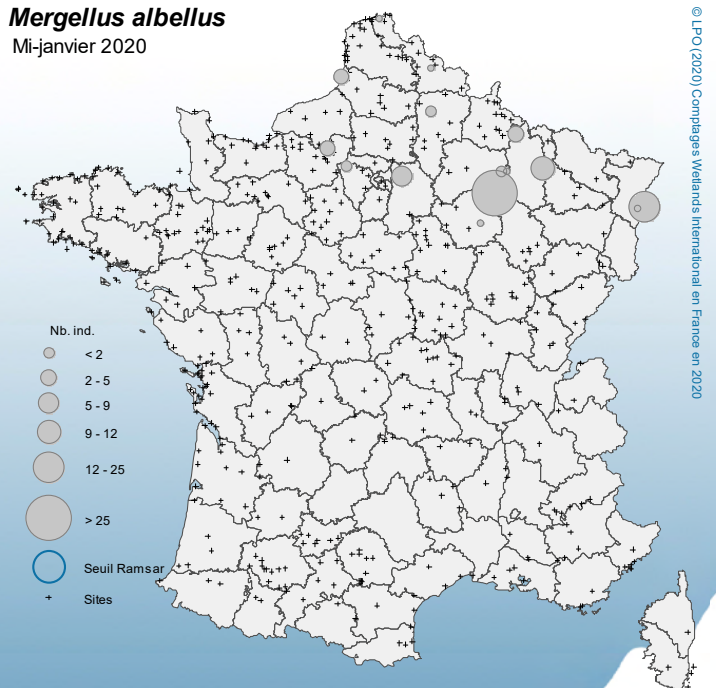
| TOP 10 - SITES | NB. IND. |
|--|----------|
| Lac du Der-Chantecoq (51/52)** | 60 |
| Cours du Rhin (67/68)** | 25 |
| Étangs de la Woëvre** | 12 |
| Trilbardou, Jablines, Isles-Les-Villenoy** | 9 |
| Vallée de la Meuse** | 5 |
| Reserve de la Grande Noë** | 4 |
| Littoral Picard** | 4 |
| Vallée de l'Oise et Plan d'eau du Laonnois** | 2 |
| Étangs Argonne** | 2 |
| Seine de Freneuse à Mézières-sur-Seine** | 2 |

Nb sites d'importance internationale* :

Nb sites d'importance nationale** : 10

Mergellus albellus

Mi-janvier 2020



Harle huppé - *Mergus serrator*

Red-breasted Merganser

Statuts : Liste rouge : VU (UE) NT(Europe)

Directive Oiseaux : II/B

Population(s) : NO & C Europe (hiv.)

Taille : 70 000-105 000 ind.

Tendance : STA/DEC?

Seuil RAMSAR1% : 860 ind.



Dénombrements mi-janvier 2020 : 2326 individus dénombrés sur 56 sites

• Totaux nationaux 5 ans

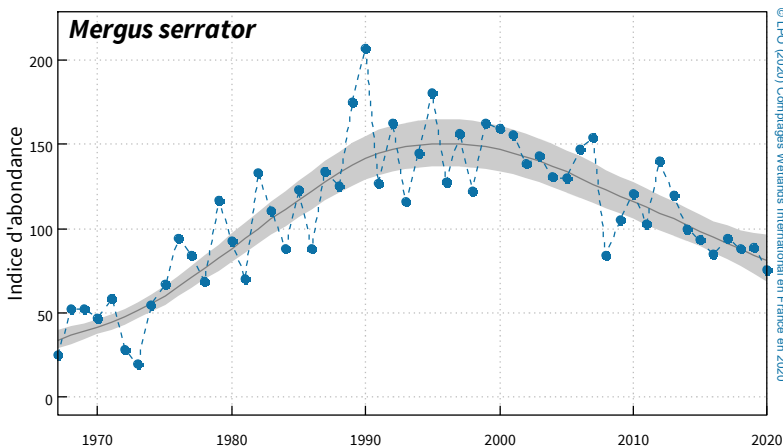
| ANNEES | 2016 | 2017 | 2018 | 2019 | 2020 |
|----------|-------|-------|-------|-------|--------------|
| Nb ind. | 2 629 | 2 888 | 2 730 | 2 753 | 2 326 |
| Nb sites | 55 | 53 | 56 | 57 | 56 |
| Indices | 85±10 | 94±11 | 88±10 | 89±10 | 76±9 |

• Effectifs nationaux moyens cumulés sur 5 ans

| PERIODES | 1996-2000 | 2001-2005 | 2006-2010 | 2011-2015 | 2016-2020* |
|-----------------|-----------|-----------|-----------|-----------|------------|
| ENMC (Nb. ind.) | 4 301 | 4 036 | 3 898 | 3 447 | 2 674 |

*Seuil National 1% 2016-2020 : 25 ind.

• Tendance/historique mi-janvier



• Long terme 1980-2020

Déclin modéré

-0.5% p.a. ±ES0.1%

• Court terme 2009-2020

Déclin modéré

-3.6% p.a. ±ES0.8%

• Distribution 2020

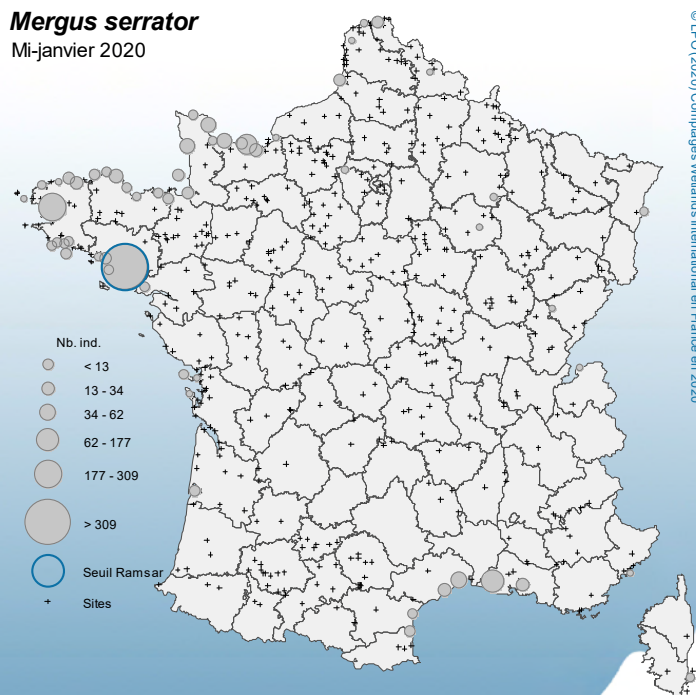
| TOP 10 - SITES | NB. IND. |
|---|----------|
| Golfe du Morbihan* | 978 |
| Rade de Brest** | 309 |
| Camargue** | 177 |
| La côte de nacre** | 129 |
| Etangs Montpellierains (34+30)** | 62 |
| La côte est du Cotentin** | 52 |
| Côte Ouest du Cotentin** | 48 |
| Grandcamp à Vierville** | 46 |
| Estuaires de Trieux, Jaudy et Anse de Paimpol** | 38 |
| Baie d'Orne** | 34 |

Nb sites d'importance internationale* : 1

Nb sites d'importance nationale** : 13

Mergus serrator

Mi-janvier 2020



Harle bièvre - *Mergus merganser*

Goosander

Statuts : Liste rouge : LC (UE & Europe)

Directive Oiseaux : II/B

Population(s) : merganser, NO & C Europe (hiv.)

Taille : 177 000-277 000 ind.

Tendance : STA/DEC?

Seuil RAMSAR1% : 2 100 ind.



Dénombrements mi-janvier 2020 : 3432 individus dénombrés sur 60 sites

• Totaux nationaux 5 ans

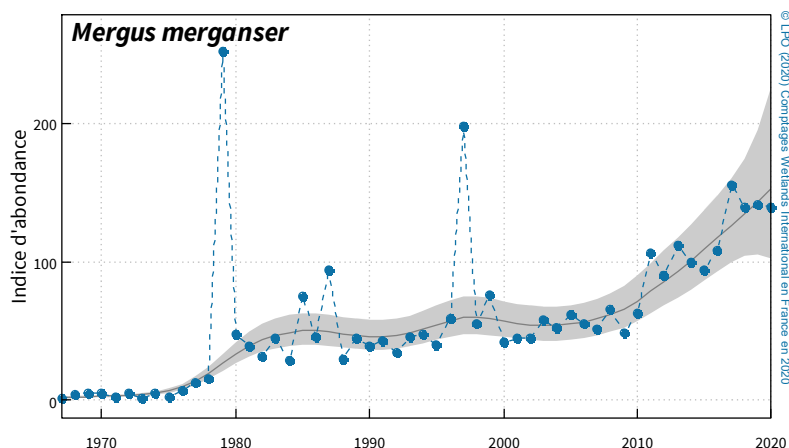
| ANNEES | 2016 | 2017 | 2018 | 2019 | 2020 |
|----------|--------|--------|--------|--------|---------------|
| Nb ind. | 2 678 | 3 823 | 3 495 | 3 536 | 3 432 |
| Nb sites | 52 | 43 | 58 | 56 | 60 |
| Indices | 108±14 | 155±19 | 139±17 | 141±17 | 139±17 |

• Effectifs nationaux moyens cumulés sur 5 ans

| PERIODES | 1996-2000 | 2001-2005 | 2006-2010 | 2011-2015 | 2016-2020* |
|-----------------|-----------|-----------|-----------|-----------|------------|
| ENMC (Nb. ind.) | 2 343 | 1 304 | 1 458 | 2 605 | 3 389 |

*Seuil National 1% 2016-2020 : 35 ind.

• Tendance/historique mi-janvier



• Long terme 1980-2020 Augmentation modérée

+2.9% p.a. ±ES0.2%

• Court terme 2009-2020

Forte augmentation

+8.5% p.a. ±ES1.0%

• Distribution 2020

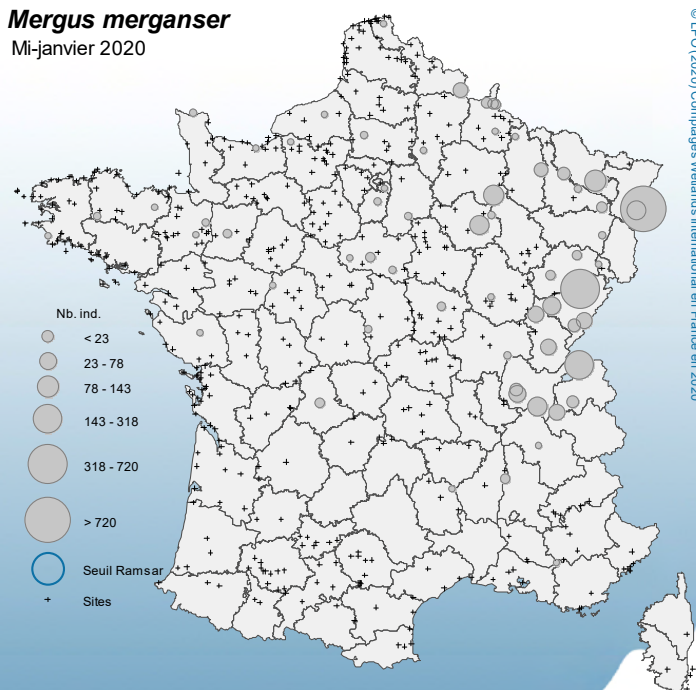
| TOP 10 - SITES | NB. IND. |
|---|----------|
| Cours du Rhin (67/68)** | 986 |
| Doubs Moyen** | 720 |
| Bassin du Léman (Lac Léman + Rhône + Plans d'eau annexes)** | 318 |
| Étangs de Moselle** | 143 |
| Lac du Der-Chantecoq (51/52)** | 135 |
| Alsace hors-Rhin (67/68)** | 116 |
| Lacs : Orient, Amance et Temple-Auzon** | 106 |
| Haut Rhône (01/73/74)** | 103 |
| Bas-Doubs** | 100 |
| Dombes - Vallée de l'Ain** | 78 |

Nb sites d'importance internationale* :

Nb sites d'importance nationale** : 16

Mergus merganser

Mi-janvier 2020



Plongeon catmarin - *Gavia stellata*

Red-throated Diver

Statuts : Liste rouge : LC (UE & Europe)

Directive Oiseaux : I

Population(s) : NO Europe (hiv.)

Taille : 216 000-429 000 ind.

Tendance : STA?

Seuil RAMSAR1% : 3 000 ind.



Dénombrements mi-janvier 2020 : 2029 individus dénombrés sur 37 sites

• Totaux nationaux 5 ans

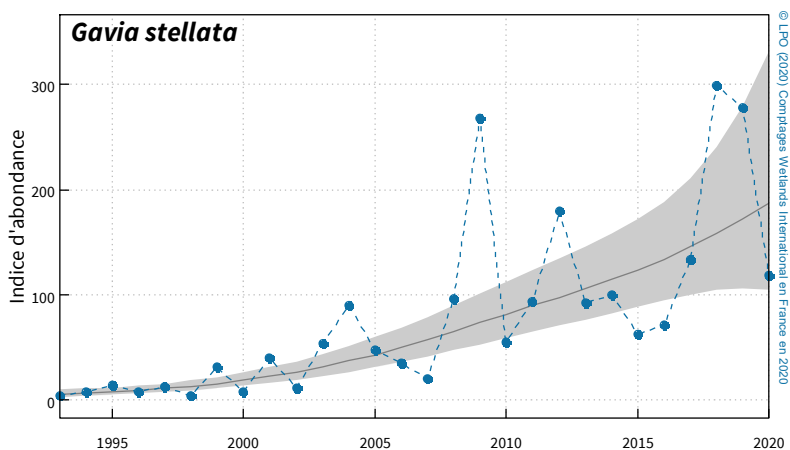
| ANNEES | 2016 | 2017 | 2018 | 2019 | 2020 |
|----------|-------|--------|--------|--------|---------------|
| Nb ind. | 1 166 | 2 227 | 5 011 | 4 677 | 2 029 |
| Nb sites | 28 | 31 | 26 | 39 | 37 |
| Indices | 72±11 | 134±17 | 300±33 | 279±31 | 119±16 |

• Effectifs nationaux moyens cumulés sur 5 ans

| PERIODES | 1996-2000 | 2001-2005 | 2006-2010 | 2011-2015 | 2016-2020* |
|-----------------|-----------|-----------|-----------|-----------|------------|
| ENMC (Nb. ind.) | 122 | 451 | 1 443 | 1 773 | 3 030 |

*Seuil National 1% 2016-2020 : 30 ind.

• Tendance/historique mi-janvier



• Long terme 1993-2020

Forte augmentation

+13.9% p.a. ±ES1.0%

• Court terme 2009-2020

Augmentation modérée

+3.9% p.a. ±ES1.0%

• Distribution 2020

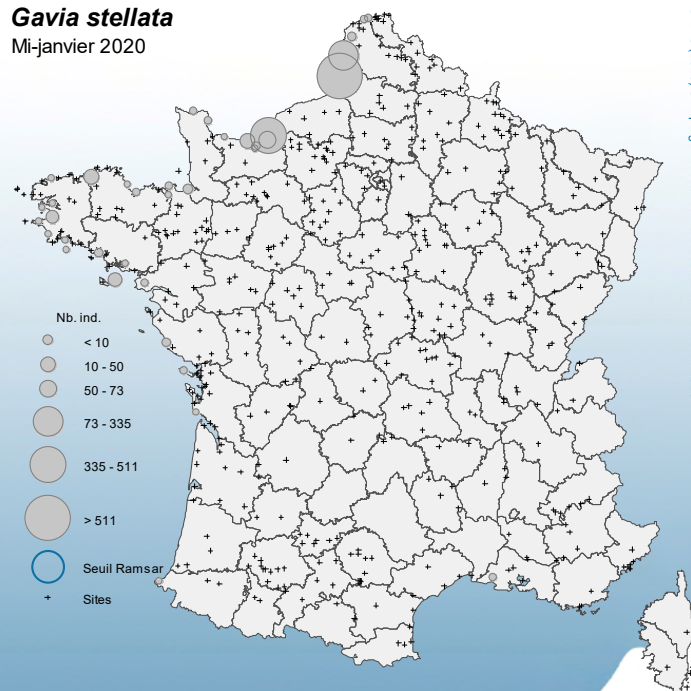
| TOP 10 - SITES | NB. IND. |
|-------------------------------|----------|
| Littoral Picard** | 887 |
| Le Littoral Seino-Marin** | 511 |
| Plage d'Ecaut à Berck** | 335 |
| Littoral Augeron** | 73 |
| Baie de Lannion - St-Efflam** | 50 |
| La côte de nacre** | 45 |
| Archipel de Houat-Hoëdic** | 37 |
| Baie de Douarnenez | 29 |
| Baie du Mont-Saint-Michel | 10 |
| Baie d'Orne | 6 |

Nb sites d'importance internationale* :

Nb sites d'importance nationale** : 7

Gavia stellata

Mi-janvier 2020



Plongeon arctique - *Gavia arctica*

Black-throated Diver

Statuts : Liste rouge : LC (UE & Europe)

Directive Oiseaux : I

Population(s) : arctica, N Europe & O Siberia/Europe

Taille : 266 000-473 000 ind.

Tendance : DEC?

Seuil RAMSAR1% : 3 500 ind.



Dénombrements mi-janvier 2020 : 265 individus dénombrés sur 27 sites

• Totaux nationaux 5 ans

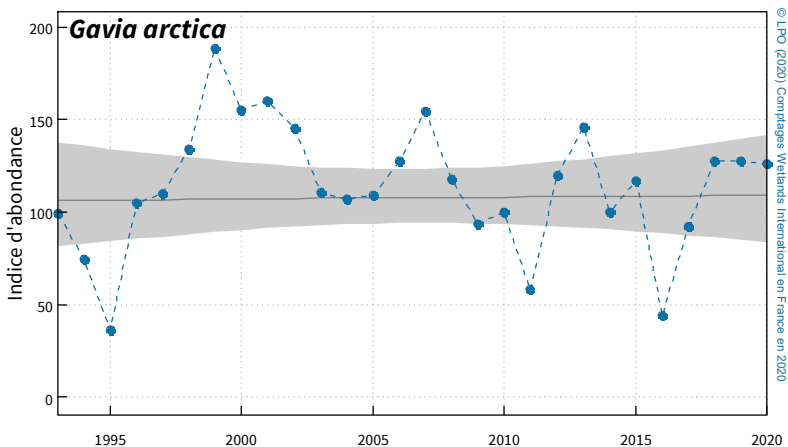
| ANNEES | 2016 | 2017 | 2018 | 2019 | 2020 |
|----------|-------|-------|--------|--------|---------------|
| Nb ind. | 89 | 199 | 271 | 264 | 265 |
| Nb sites | 20 | 25 | 33 | 32 | 27 |
| Indices | 44±12 | 92±19 | 128±25 | 128±25 | 126±25 |

• Effectifs nationaux moyens cumulés sur 5 ans

| PERIODES | 1996-2000 | 2001-2005 | 2006-2010 | 2011-2015 | 2016-2020* |
|-----------------|-----------|-----------|-----------|-----------|------------|
| ENMC (Nb. ind.) | 192 | 162 | 255 | 237 | 214 |

*Seuil National 1% 2016-2020 : 2 ind.

• Tendance/historique mi-janvier



• Long terme 1993-2020

Stable

+0.1% p.a. ±ES0.5%

• Court terme 2009-2020

Stable

+2.2% p.a. ±ES1.4%

• Distribution 2020

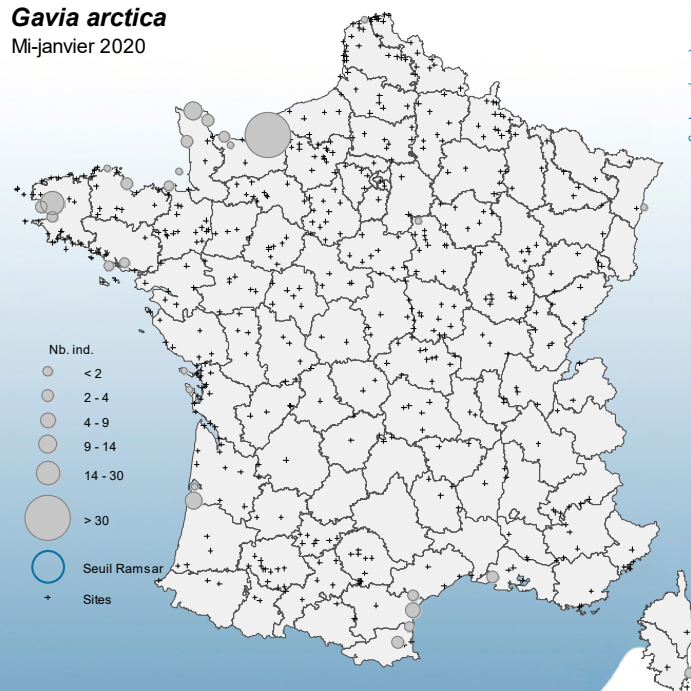
| TOP 10 - SITES | NB. IND. |
|----------------------------------|----------|
| Le Littoral Seino-Marin** | 148 |
| Rade de Brest** | 30 |
| Côte Nord du Cotentin** | 14 |
| Lacs de Cazaux et de Sanguinet** | 12 |
| Etangs du Narbonnais** | 9 |
| Camargue** | 4 |
| Côte du Goëlo** | 4 |
| Presqu'île de Crozon** | 4 |
| Côte Ouest du Cotentin** | 4 |
| La côte est du Cotentin** | 4 |

Nb sites d'importance internationale* :

Nb sites d'importance nationale** : 19

Gavia arctica

Mi-janvier 2020



Plongeon imbrin - *Gavia immer*

Great Northern Diver

Statuts : Liste rouge : VU (UE & Europe)

Directive Oiseaux : I

Population(s) : Europe (hiv.)

Taille : 5 100-6 300 ind.

Tendance : DEC?

Seuil RAMSAR1% : 50 ind.



Dénombrements mi-janvier 2020 : 353 individus dénombrés sur 62 sites

• Totaux nationaux 5 ans

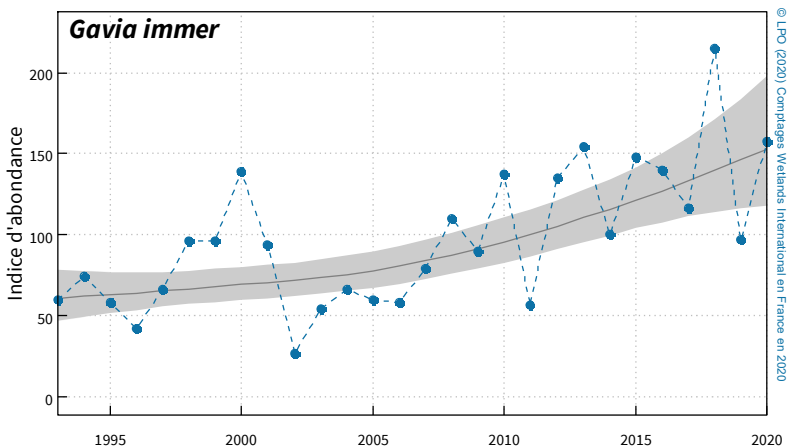
| ANNEES | 2016 | 2017 | 2018 | 2019 | 2020 |
|----------|--------|--------|--------|-------|---------------|
| Nb ind. | 175 | 178 | 340 | 200 | 353 |
| Nb sites | 48 | 37 | 47 | 40 | 62 |
| Indices | 140±21 | 116±17 | 215±28 | 97±15 | 158±21 |

• Effectifs nationaux moyens cumulés sur 5 ans

| PERIODES | 1996-2000 | 2001-2005 | 2006-2010 | 2011-2015 | 2016-2020* |
|-----------------|-----------|-----------|-----------|-----------|------------|
| ENMC (Nb. ind.) | 103 | 66 | 131 | 179 | 265 |

*Seuil National 1% 2016-2020 : 3 ind.

• Tendance/historique mi-janvier



• Long terme 1993-2020 Augmentation modérée

+3.6% p.a. ±ES0.4%

• Court terme 2009-2020 Augmentation modérée

+4.2% p.a. ±ES1.0%

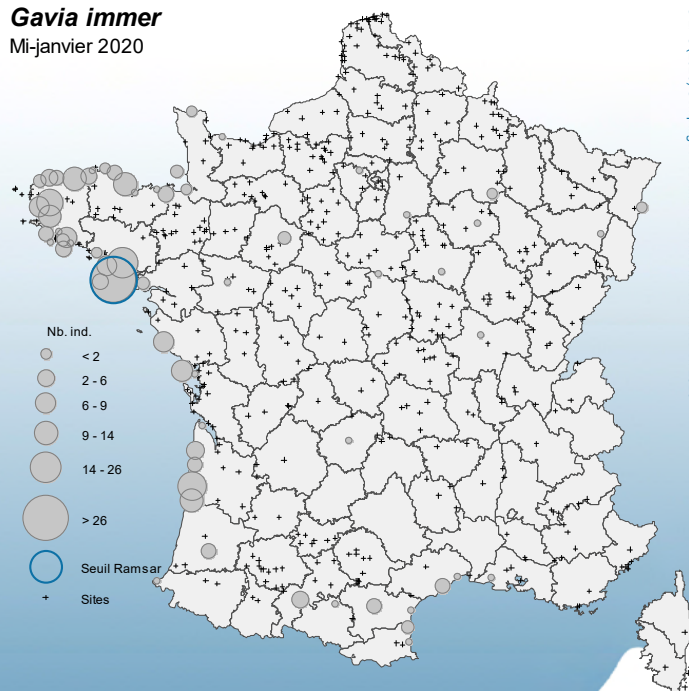
• Distribution 2020

| TOP 10 - SITES | NB. IND. |
|----------------------------------|----------|
| Archipel de Houat-Hoëdic* | 66 |
| Golfe du Morbihan** | 26 |
| Bassin d'Arcachon** | 22 |
| Rade de Brest** | 19 |
| Côte du Goëlo** | 14 |
| Baie de Morlaix & Penzé** | 13 |
| Lacs de Cazaux et de Sanguinet** | 13 |
| Baie de Douarnenez** | 12 |
| Ile de Ré** | 11 |
| Baie de la Forêt/Concarneau** | 9 |

Nb sites d'importance internationale* : 1

Nb sites d'importance nationale** : 33

Gavia immer Mi-janvier 2020



Grand Cormoran - *Phalacrocorax carbo*

Great Cormorant

Statuts : Liste rouge : LC (UE & Europe)

Directive Oiseaux : -

Population(s) : (a) carbo, NO Europe (b) sinensis, N & C Europe

Taille : (a) 127 500 ind.
(b) 615 000 ind.

Tendance : (a) DEC
(b) AUG/STA

Seuil RAMSAR1% : (a) 1 200 ind.
(b) 6 200 ind.



Dénombrements mi-janvier 2020 : 73980 individus dénombrés sur 450 sites

• Totaux nationaux 5 ans

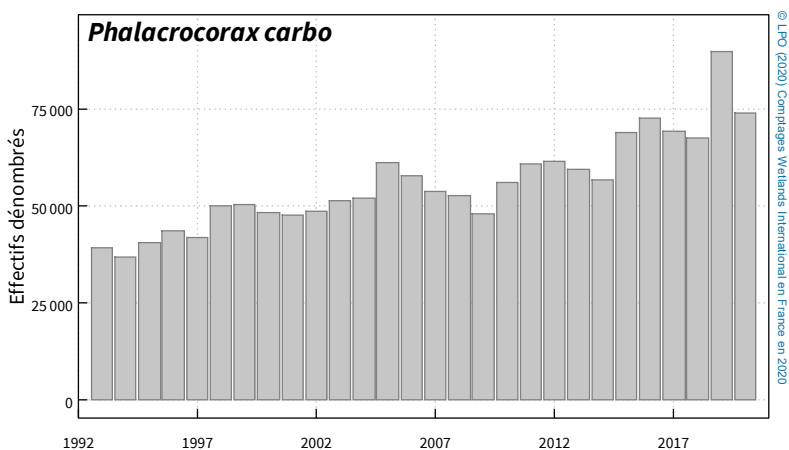
| ANNEES | 2016 | 2017 | 2018 | 2019 | 2020 |
|----------|--------|--------|--------|--------|---------------|
| Nb ind. | 72 507 | 69 137 | 67 589 | 89 826 | 73 980 |
| Nb sites | 404 | 398 | 398 | 444 | 450 |
| Indices | - | - | - | - | - |

• Effectifs nationaux moyens cumulés sur 5 ans

| PERIODES | 1996-2000 | 2001-2005 | 2006-2010 | 2011-2015 | 2016-2020* |
|-----------------|-----------|-----------|-----------|-----------|------------|
| ENMC (Nb. ind.) | 53 534 | 55 008 | 56 611 | 63 714 | 77 123 |

*Seuil National 1% 2016-2020 : 770 ind.

• Tendance/historique mi-janvier



• Long terme na

• Court terme na

• Distribution 2020

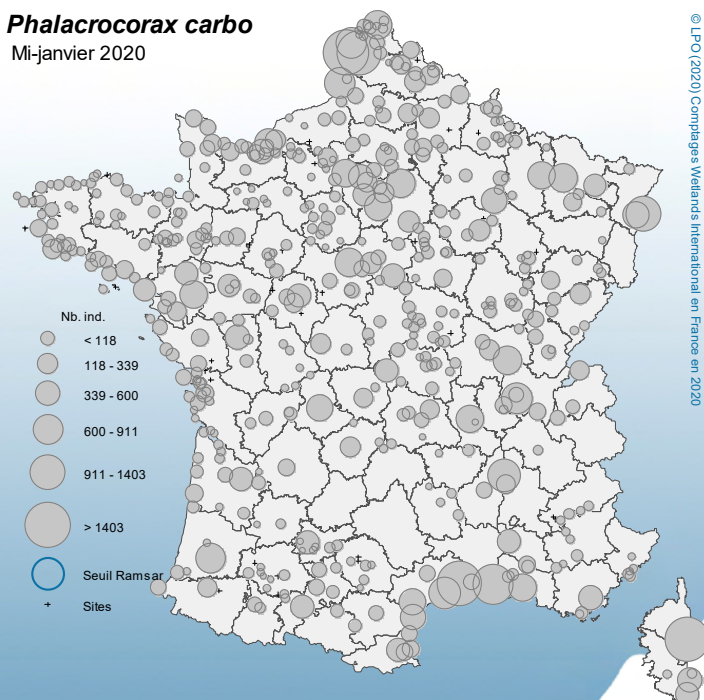
| TOP 10 - SITES | NB. IND. |
|----------------------------------|----------|
| Les Etangs d'Hardelot** | 2 600 |
| Etangs Montpelliérains (34+30)** | 2 520 |
| Artois ouest** | 2 501 |
| Étang de Biguglia** | 2 498 |
| Camargue** | 1 976 |
| Cours du Rhin (67/68)** | 1 403 |
| Bas Rhône-Basse Isère** | 1 252 |
| Etangs de Thau et de Bagnas** | 1 133 |
| Dombes - Vallée de l'Ain** | 1 052 |
| Littoral du Pas-de-Calais** | 1 039 |

Nb sites d'importance internationale* : na

Nb sites d'importance nationale** : 21

Phalacrocorax carbo

Mi-janvier 2020



Cormoran huppé - *Phalacrocorax aristotelis*

European Shag

Statuts : Liste rouge : NT (UE) LC(Europe)

Directive Oiseaux : -

Population(s) : (a) aristotelis (b) desmarestii

Taille : (a) 199 000-205 000 ind.
(b) 30 000 ind.

Tendance : (a) DEC
(b) STA

Seuil RAMSAR1% : (a) 2 000 ind.
(b) 300 ind.



Dénombrements mi-janvier 2020 : 2983 individus dénombrés sur 47 sites

• Totaux nationaux 5 ans

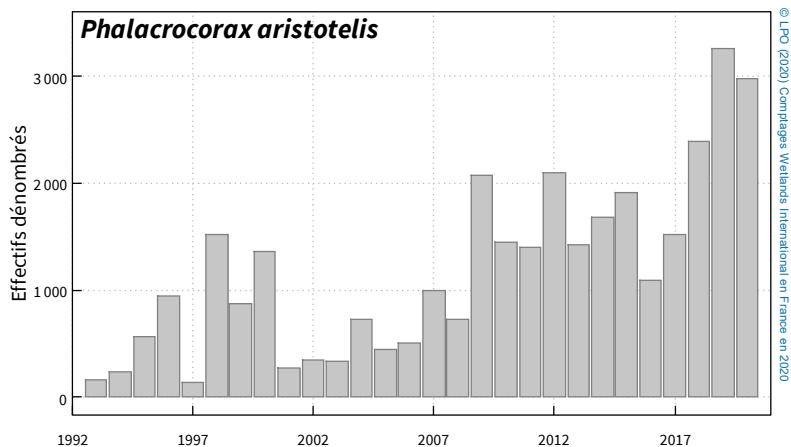
| ANNEES | 2016 | 2017 | 2018 | 2019 | 2020 |
|----------|-------|-------|-------|-------|--------------|
| Nb ind. | 1 095 | 1 522 | 2 394 | 3 262 | 2 983 |
| Nb sites | 29 | 32 | 33 | 44 | 47 |
| Indices | - | - | - | - | - |

• Effectifs nationaux moyens cumulés sur 5 ans

| PERIODES | 1996-2000 | 2001-2005 | 2006-2010 | 2011-2015 | 2016-2020* |
|-----------------|-----------|-----------|-----------|-----------|------------|
| ENMC (Nb. ind.) | 1 137 | 589 | 1 483 | 1 950 | 2 379 |

*Seuil National 1% 2016-2020 : 25 ind.

• Tendance/historique mi-janvier



• Long terme na

• Court terme na

• Distribution 2020

| TOP 10 - SITES | NB. IND. |
|-----------------------------------|----------|
| Archipel de Molène** | 791 |
| Archipel des Glénan** | 262 |
| Autres sites - 29 (Finistère)** | 242 |
| Presqu'île de Crozon** | 144 |
| Rade de Brest** | 129 |
| Côte Nord du Cotentin** | 113 |
| Réserve Naturelle des sept-Îles** | 104 |
| Cap Sizun** | 101 |
| Baie de Quiberon** | 101 |
| Littoral des Abers** | 98 |

Nb sites d'importance internationale* :

Nb sites d'importance nationale** : 22

Phalacrocorax aristotelis

Mi-janvier 2020



Bihoreau gris - *Nycticorax nycticorax*

Black-crowned Night-heron

Statuts : Liste rouge : LC (UE & Europe)

Directive Oiseaux : I

Population(s) : nycticorax, O Europe NO Afrique (repr.)

Taille : 46 000-51 000 ind.

Tendance : DEC

Seuil RAMSAR1% : 480 ind.



Dénombrements mi-janvier 2020 : 402 individus dénombrés sur 23 sites

• Totaux nationaux 5 ans

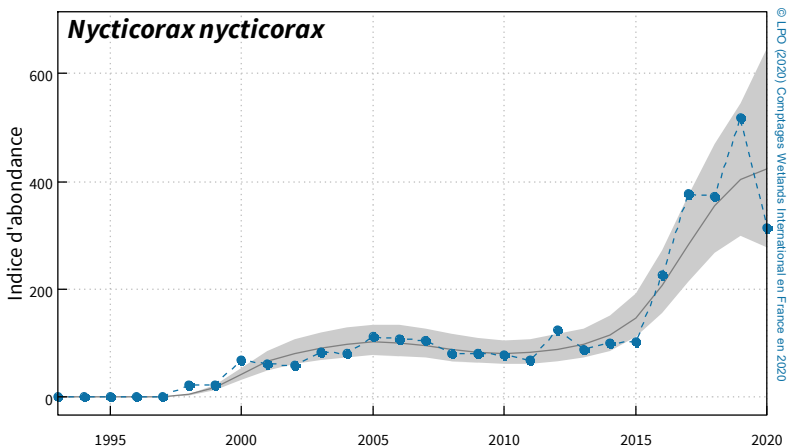
| ANNEES | 2016 | 2017 | 2018 | 2019 | 2020 |
|----------|--------|---------|---------|---------|---------------|
| Nb ind. | 307 | 465 | 436 | 564 | 402 |
| Nb sites | 21 | 18 | 21 | 22 | 23 |
| Indices | 227±67 | 377±106 | 373±106 | 520±142 | 314±90 |

• Effectifs nationaux moyens cumulés sur 5 ans

| PERIODES | 1996-2000 | 2001-2005 | 2006-2010 | 2011-2015 | 2016-2020* |
|-----------------|-----------|-----------|-----------|-----------|------------|
| ENMC (Nb. ind.) | 24 | 104 | 117 | 151 | 444 |

*Seuil National 1% 2016-2020 : 4 ind.

• Tendance/historique mi-janvier



• Long terme 1993-2020

Uncertain

+34.5% p.a. ±ES107.1%

• Court terme 2009-2020

Forte augmentation

+20.0% p.a. ±ES2.6%

• Distribution 2020

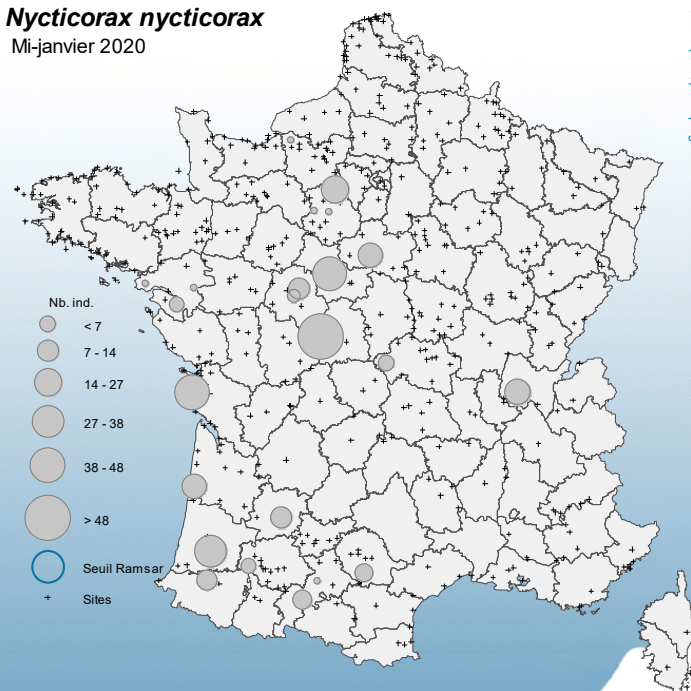
| TOP 10 - SITES | NB. IND. |
|---|----------|
| Etangs de Brenne** | 89 |
| Les Grissotières** | 48 |
| Loire : de Beaugency à Chaumont-sur-Loire** | 47 |
| Autres sites - 40 (Landes)** | 38 |
| Plan d'eau d'Ecluzelles** | 27 |
| Dombes - Vallée de l'Ain** | 22 |
| Bassin d'Arcachon** | 21 |
| Loire de Saint-Pryvé-Saint-Mesmin à Sully-sur-Loire** | 21 |
| Loire-et-Cher à Tours** | 14 |
| Autres sites - 47 (Lot-et-Garonne)** | 14 |

Nb sites d'importance internationale* : 7

Nb sites d'importance nationale** : 17

Nycticorax nycticorax

Mi-janvier 2020



Héron garde-boeufs - *Bubulcus ibis*

Cattle Egret

Statuts : Liste rouge : LC (UE & Europe)

Directive Oiseaux : -

Population(s) : ibis, SO Europe

Taille : 215 000-253 000 ind.

Tendance : DEC?

Seuil RAMSAR1% : 2 300 ind.



Dénombrements mi-janvier 2020 : 22395 individus dénombrés sur 118 sites

• Totaux nationaux 5 ans

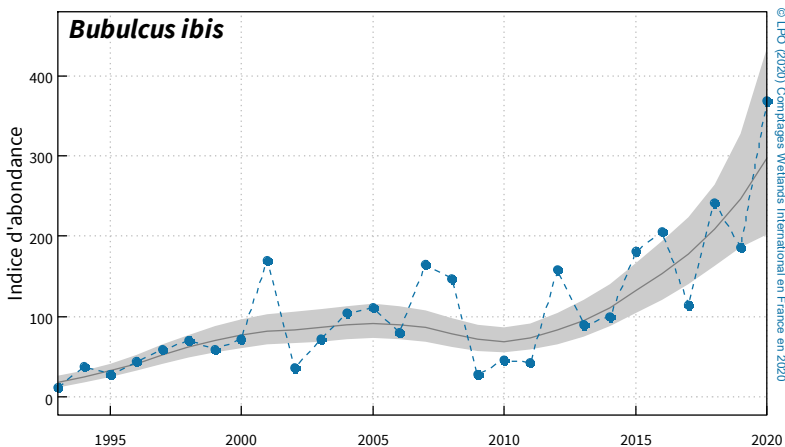
| ANNEES | 2016 | 2017 | 2018 | 2019 | 2020 |
|----------|--------|--------|--------|--------|---------------|
| Nb ind. | 13 790 | 7 919 | 12 897 | 9 635 | 22 395 |
| Nb sites | 82 | 109 | 97 | 106 | 118 |
| Indices | 206±33 | 115±21 | 241±39 | 186±31 | 368±56 |

• Effectifs nationaux moyens cumulés sur 5 ans

| PERIODES | 1996-2000 | 2001-2005 | 2006-2010 | 2011-2015 | 2016-2020* |
|-----------------|-----------|-----------|-----------|-----------|------------|
| ENMC (Nb. ind.) | 2 534 | 4 168 | 5 304 | 8 631 | 14 111 |

*Seuil National 1% 2016-2020 : 140 ind.

• Tendance/historique mi-janvier



• Long terme 1993-2020

Forte augmentation

+6.9% p.a. ±ES0.7%

• Court terme 2009-2020

Forte augmentation

+21.0% p.a. ±ES2.1%

• Distribution 2020

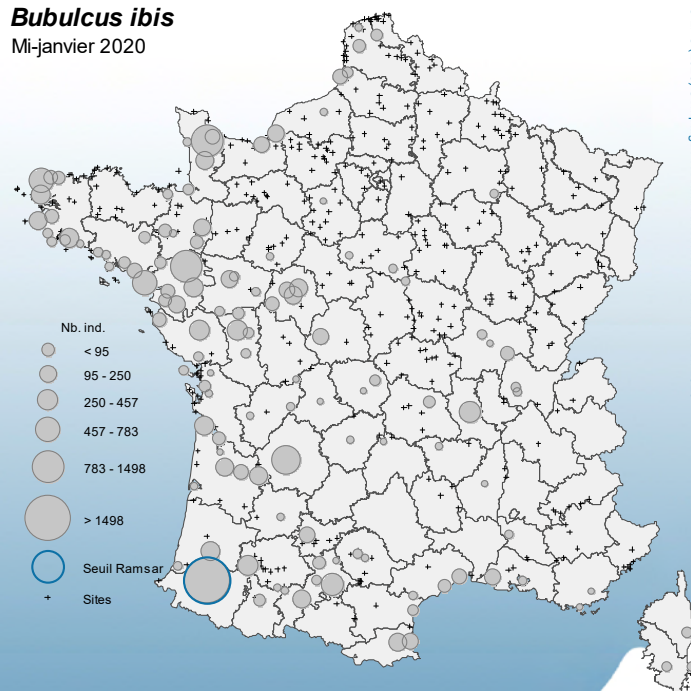
| TOP 10 - SITES | NB. IND. |
|--|----------|
| Autres sites - 64 (Pyrénées-Atlantiques)* | 3 438 |
| Les Marais du Cotentin et du Bessin** | 1 498 |
| Étangs du Nord Loire-Atlantique** | 1 432 |
| Autres sites - 24 (Dordogne)** | 1 152 |
| Littoral des Abers** | 783 |
| Presqu'île Guérandaise dont Traicts du Croisic** | 765 |
| Lauragais et Vallée de l'Ariège** | 559 |
| Loire-Foréz** | 551 |
| Adour** | 457 |
| Étangs du Bressuirais et du Moncutantais** | 456 |

Nb sites d'importance internationale* : 1

Nb sites d'importance nationale** : 41

Bubulcus ibis

Mi-janvier 2020



Aigrette garzette - *Egretta garzetta*

Little Egret

Statuts : Liste rouge : LC (UE & Europe)

Directive Oiseaux : I

Population(s) : garzetta, O Europe NO Afrique

Taille : 106 000-116 000 ind.

Tendance : DEC

Seuil RAMSAR1% : 1 100 ind.



Dénombrements mi-janvier 2020 : 11468 individus dénombrés sur 254 sites

• Totaux nationaux 5 ans

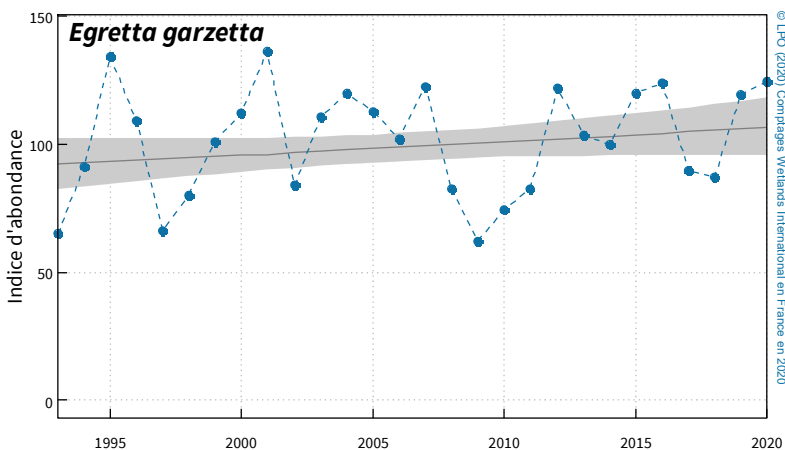
| ANNEES | 2016 | 2017 | 2018 | 2019 | 2020 |
|----------|--------|-------|-------|--------|---------------|
| Nb ind. | 11 318 | 8 500 | 8 197 | 11 167 | 11 468 |
| Nb sites | 225 | 233 | 241 | 245 | 254 |
| Indices | 124±8 | 89±6 | 87±6 | 119±8 | 124±8 |

• Effectifs nationaux moyens cumulés sur 5 ans

| PERIODES | 1996-2000 | 2001-2005 | 2006-2010 | 2011-2015 | 2016-2020* |
|-----------------|-----------|-----------|-----------|-----------|------------|
| ENMC (Nb. ind.) | 8 524 | 9 593 | 7 608 | 9 417 | 10 359 |

*Seuil National 1% 2016-2020 : 100 ind.

• Tendance/historique mi-janvier



• Long terme 1993-2020 Augmentation modérée

+0.5% p.a. ±ES0.2%

• Court terme 2009-2020 Augmentation modérée

+4.1% p.a. ±ES0.5%

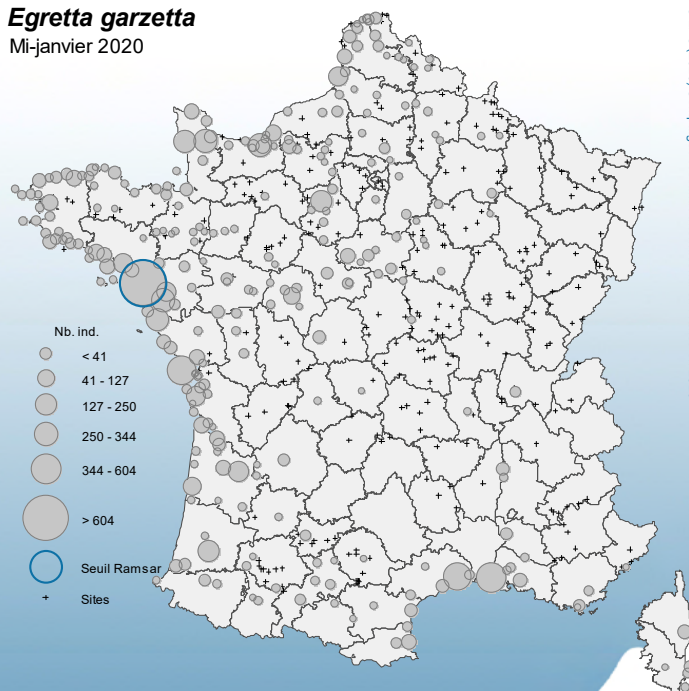
• Distribution 2020

| TOP 10 - SITES | NB. IND. |
|---|----------|
| Presqu'île Guérandaise dont Traicts du Croisic* | 1 717 |
| Camargue** | 604 |
| Ile de Ré** | 600 |
| Etangs Montpellierains (34+30)** | 527 |
| Sud Loire** | 344 |
| Les Marais du Cotentin et du Bessin** | 339 |
| Marais de la Dives** | 320 |
| Côte Ouest du Cotentin** | 299 |
| Marais Breton** | 288 |
| Autres sites - 40 (Landes)** | 275 |

Nb sites d'importance internationale* : 1

Nb sites d'importance nationale** : 23

Egretta garzetta Mi-janvier 2020



Grande Aigrette - *Ardea alba*

Great Egret

Statuts : Liste rouge : LC (UE & Europe)

Directive Oiseaux : I

Population(s) : alba, O, C & SE Europe/Mer noire & Méditerranée

Taille : 61 000-99 000 ind.

Tendance : STA/AUG?

Seuil RAMSAR1% : 780 ind.



Dénombrements mi-janvier 2020 : 8650 individus dénombrés sur 340 sites

• Totaux nationaux 5 ans

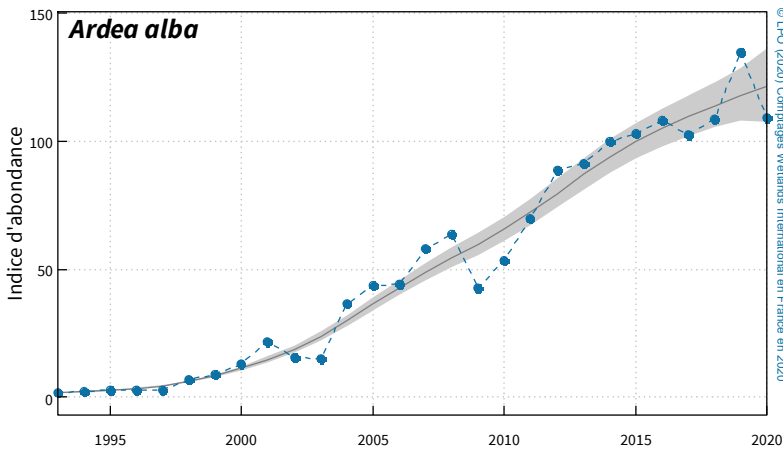
| ANNEES | 2016 | 2017 | 2018 | 2019 | 2020 |
|----------|-------|-------|-------|--------|--------------|
| Nb ind. | 8 674 | 8 298 | 8 790 | 10 711 | 8 650 |
| Nb sites | 322 | 305 | 312 | 328 | 340 |
| Indices | 108±6 | 102±5 | 109±6 | 134±7 | 109±6 |

• Effectifs nationaux moyens cumulés sur 5 ans

| PERIODES | 1996-2000 | 2001-2005 | 2006-2010 | 2011-2015 | 2016-2020* |
|-----------------|-----------|-----------|-----------|-----------|------------|
| ENMC (Nb. ind.) | 528 | 1 764 | 3 830 | 7 256 | 9 326 |

*Seuil National 1% 2016-2020 : 95 ind.

• Tendance/historique mi-janvier



• Long terme 1993-2020

Forte augmentation

+17.4% p.a. ±ES0.5%

• Court terme 2009-2020

Forte augmentation

+8.4% p.a. ±ES0.5%

• Distribution 2020

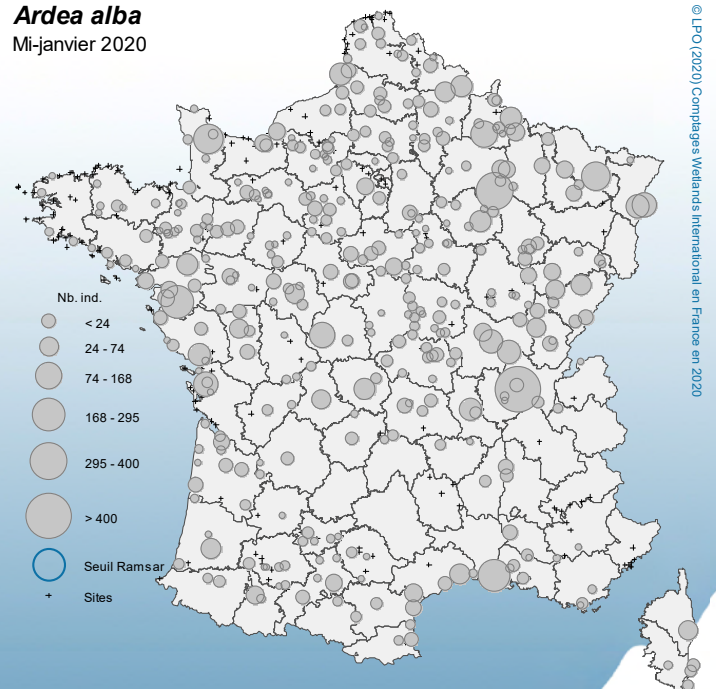
| TOP 10 - SITES | NB. IND. |
|---|----------|
| Dombes - Vallée de l'Ain** | 632 |
| Lac du Der-Chantecoq (51/52)** | 400 |
| Lac de Grand-Lieu** | 295 |
| Camargue** | 276 |
| Les Marais du Cotentin et du Bessin** | 226 |
| Étangs de Moselle** | 208 |
| Vallée de l'Aisne ** | 168 |
| Etangs de Brenne** | 151 |
| Marais littoraux de Charente-Maritime, dont R.N. d'Yves** | 143 |
| Cours du Rhin (67/68)** | 137 |

Nb sites d'importance internationale* :

Nb sites d'importance nationale** : 18

Ardea alba

Mi-janvier 2020



Héron cendré - *Ardea cinerea*

Grey Heron

Statuts : Liste rouge : LC (UE & Europe)

Directive Oiseaux : -

Population(s) : cinerea, N & O Europe

Taille : 347 000-712 000 ind.

Tendance : DEC

Seuil RAMSAR1% : 5 000 ind.



Dénombrements mi-janvier 2020 : 12664 individus dénombrés sur 431 sites

• Totaux nationaux 5 ans

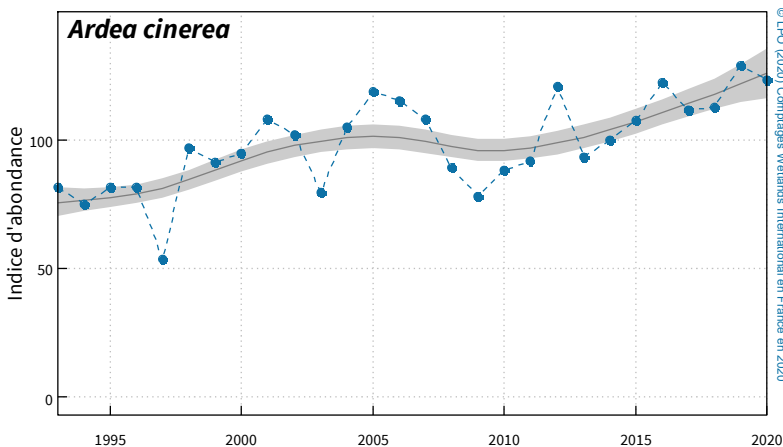
| ANNEES | 2016 | 2017 | 2018 | 2019 | 2020 |
|----------|--------|--------|--------|--------|---------------|
| Nb ind. | 12 402 | 11 575 | 11 705 | 13 014 | 12 664 |
| Nb sites | 399 | 408 | 415 | 439 | 431 |
| Indices | 122±6 | 112±6 | 112±6 | 129±7 | 123±6 |

• Effectifs nationaux moyens cumulés sur 5 ans

| PERIODES | 1996-2000 | 2001-2005 | 2006-2010 | 2011-2015 | 2016-2020* |
|-----------------|-----------|-----------|-----------|-----------|------------|
| ENMC (Nb. ind.) | 7 941 | 9 387 | 9 358 | 10 899 | 12 656 |

*Seuil National 1% 2016-2020 : 130 ind.

• Tendance/historique mi-janvier



• Long terme 1993-2020 Augmentation modérée

+1.6% p.a. ±ES0.1%

• Court terme 2009-2020 Augmentation modérée

+3.7% p.a. ±ES0.4%

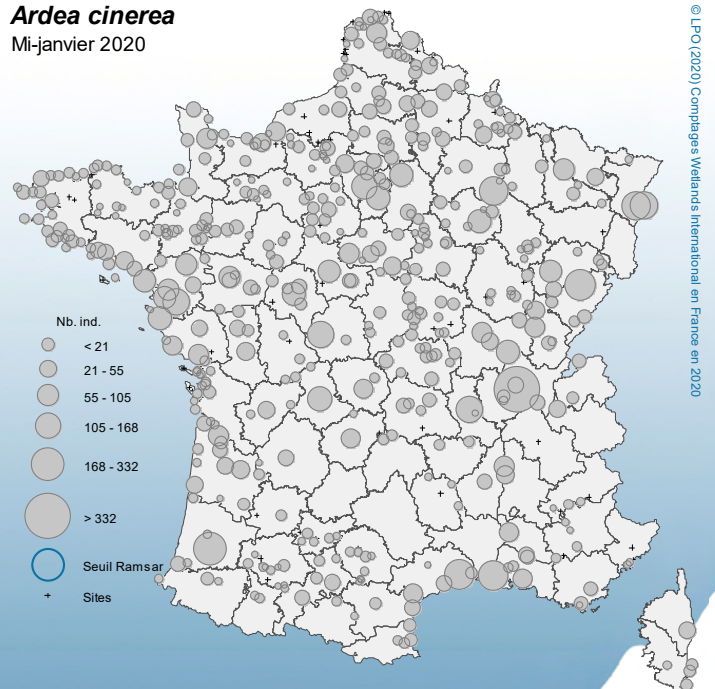
• Distribution 2020

| TOP 10 - SITES | NB. IND. |
|----------------------------------|----------|
| Dombes - Vallée de l'Ain** | 691 |
| Autres sites - 40 (Landes)** | 332 |
| Doubs Moyen** | 269 |
| Etangs Montpellierains (34+30)** | 253 |
| Camargue** | 247 |
| Lac du Der-Chantecoq (51/52)** | 234 |
| Alsace hors-Rhin (67/68)** | 222 |
| Cours du Rhin (67/68)** | 201 |
| Etangs de Brenne** | 200 |
| Lac de Grand-Lieu** | 200 |

Nb sites d'importance internationale* :

Nb sites d'importance nationale** : 18

Ardea cinerea Mi-janvier 2020



Cigogne blanche - *Ciconia ciconia*

White Stork

Statuts : Liste rouge : LC (UE & Europe)

Directive Oiseaux : I

Population(s) : ciconia, O Europe & NO Afrique/Afrique subsaharienne

Taille : 140 000-149 000 ind.

Tendance : AUG

Seuil RAMSAR1% : 1 600 ind.



Dénombrements mi-janvier 2020 : 1490 individus dénombrés sur 53 sites

• Totaux nationaux 5 ans

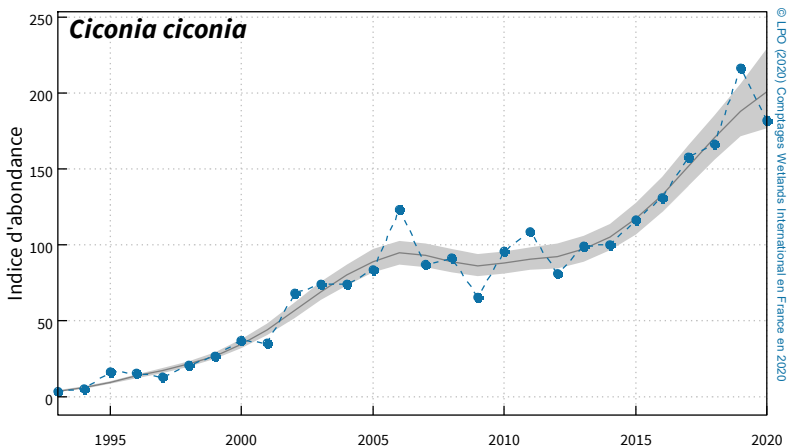
| ANNEES | 2016 | 2017 | 2018 | 2019 | 2020 |
|----------|--------|--------|--------|--------|---------------|
| Nb ind. | 1 370 | 1 150 | 1 540 | 2 161 | 1 490 |
| Nb sites | 48 | 37 | 61 | 51 | 53 |
| Indices | 132±22 | 158±27 | 167±28 | 217±36 | 182±32 |

• Effectifs nationaux moyens cumulés sur 5 ans

| PERIODES | 1996-2000 | 2001-2005 | 2006-2010 | 2011-2015 | 2016-2020* |
|-----------------|-----------|-----------|-----------|-----------|------------|
| ENMC (Nb. ind.) | 115 | 356 | 524 | 775 | 1 554 |

*Seuil National 1% 2016-2020 : 15 ind.

• Tendance/historique mi-janvier



• Long terme 1993-2020

Forte augmentation

+12.2% p.a. ±ES1.2%

• Court terme 2009-2020

Forte augmentation

+9.5% p.a. ±ES1.5%

• Distribution 2020

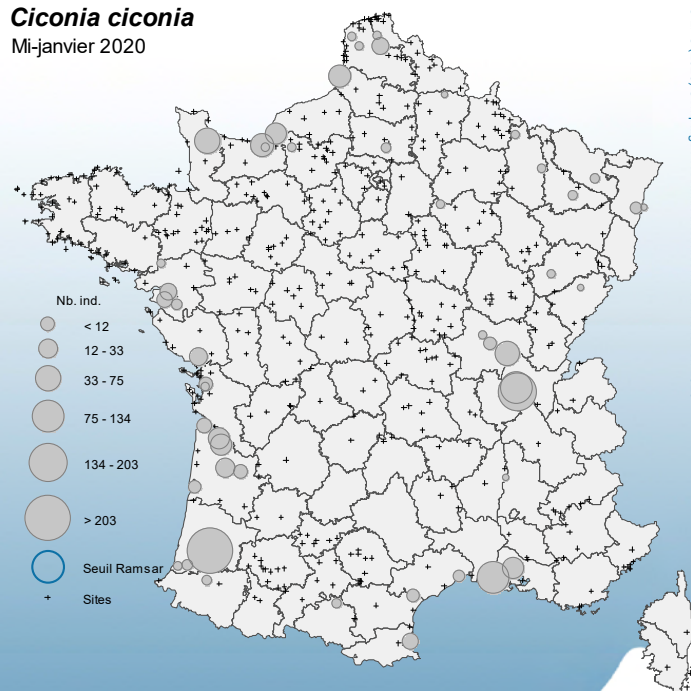
| TOP 10 - SITES | NB. IND. |
|--|----------|
| Autres sites - 40 (Landes)** | 298 |
| Dombes - Vallée de l'Ain** | 203 |
| Autres sites - 01 (Ain)** | 134 |
| Camargue** | 133 |
| Les Marais du Cotentin et du Bessin** | 75 |
| Saône : d'Allerey à St-Symphorien d'Annelles** | 63 |
| Marais de la Dives** | 60 |
| Littoral Picard** | 51 |
| Marais du Blayais** | 48 |
| Rive Nord Gironde : Blaye à Mortagne** | 45 |

Nb sites d'importance internationale* :

Nb sites d'importance nationale** : 19

Ciconia ciconia

Mi-janvier 2020



Ibis falcinelle - *Plegadis falcinellus*

Glossy Ibis

Statuts : Liste rouge : LC (UE & Europe)

Directive Oiseaux : I

Population(s) : Mer noire & Méditerranée/O Afrique

Taille : 73 000-88 000 ind.

Tendance : AUG?

Seuil RAMSAR1% : 800 ind.



Dénombrements mi-janvier 2020 : 2502 individus dénombrés sur 10 sites

• Totaux nationaux 5 ans

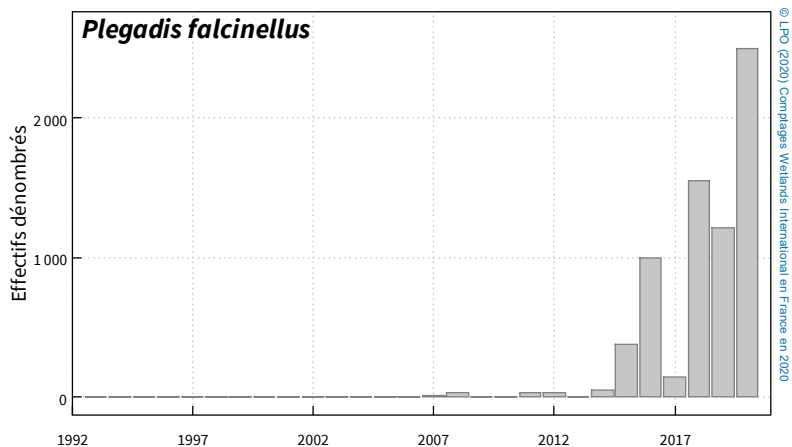
| ANNEES | 2016 | 2017 | 2018 | 2019 | 2020 |
|----------|-------|------|-------|-------|--------------|
| Nb ind. | 1 000 | 147 | 1 549 | 1 219 | 2 502 |
| Nb sites | 16 | 6 | 14 | 10 | 10 |
| Indices | - | - | - | - | - |

• Effectifs nationaux moyens cumulés sur 5 ans

| PERIODES | 1996-2000 | 2001-2005 | 2006-2010 | 2011-2015 | 2016-2020* |
|-----------------|-----------|-----------|-----------|-----------|------------|
| ENMC (Nb. ind.) | 0 | 1 | 12 | 96 | 1 282 |

*Seuil National 1% 2016-2020 : 15 ind.

• Tendance/historique mi-janvier



• Long terme na

• Court terme na

• Distribution 2020

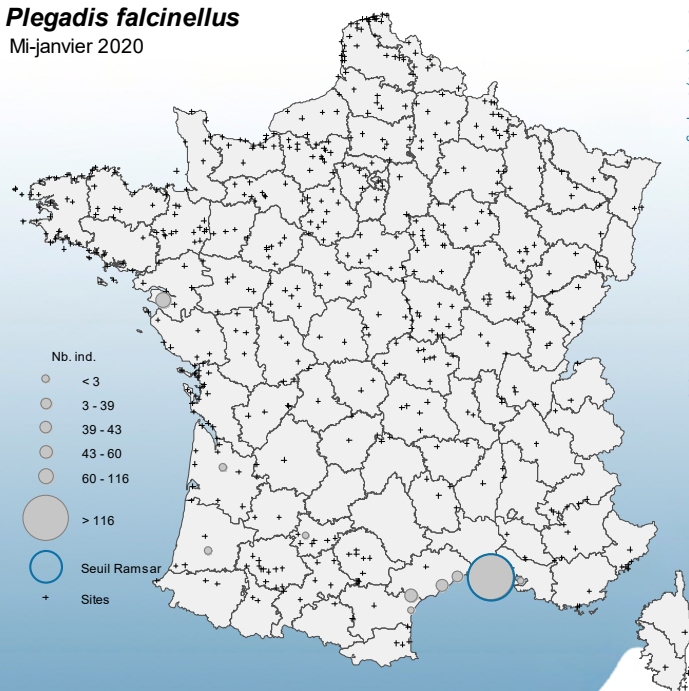
| TOP 10 - SITES | NB. IND. |
|---|----------|
| Camargue* | 2 234 |
| Sud Loire** | 116 |
| Basse plaine de l'Aude (34+11)** | 60 |
| Etangs de Thau et de Bagnas** | 43 |
| Etangs Montpellierains (34+30)** | 39 |
| Marais de Bordeaux | 3 |
| Autres sites - 40 (Landes) | 3 |
| Etangs du Narbonnais | 2 |
| Complexe de l'étang de Berre | 1 |
| Plan d'eau de Saint-Nicolas-de-la-Grave | 1 |

Nb sites d'importance internationale* : 1

Nb sites d'importance nationale** : 5

Plegadis falcinellus

Mi-janvier 2020



Spatule blanche - *Platalea leucorodia*

Eurasian Spoonbill

Statuts : Liste rouge : LC (UE & Europe)

Directive Oiseaux : I

Population(s) : leucorodia, O Europe/O Méditerranée & O Afrique

Taille : 14 200-18 900 ind.

Tendance : AUG

Seuil RAMSAR1% : 160 ind.



Dénombrements mi-janvier 2020 : 2102 individus dénombrés sur 50 sites

• Totaux nationaux 5 ans

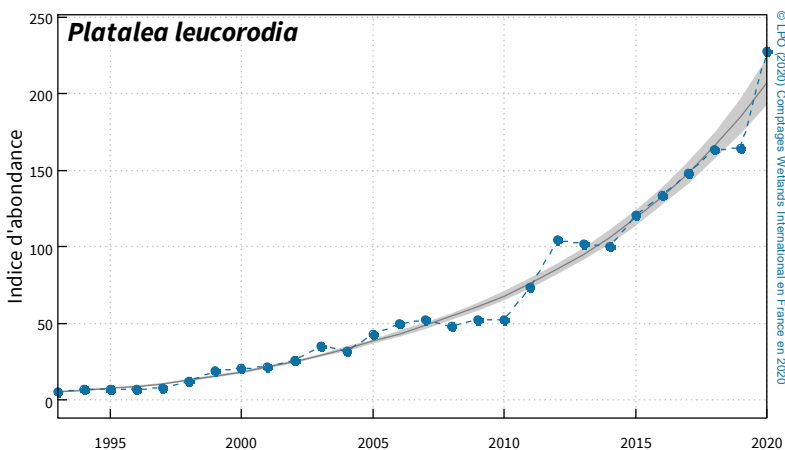
| ANNEES | 2016 | 2017 | 2018 | 2019 | 2020 |
|----------|--------|--------|--------|--------|---------------|
| Nb ind. | 1 154 | 1 335 | 1 476 | 1 507 | 2 102 |
| Nb sites | 44 | 42 | 46 | 47 | 50 |
| Indices | 134±14 | 148±15 | 163±16 | 164±16 | 228±21 |

• Effectifs nationaux moyens cumulés sur 5 ans

| PERIODES | 1996-2000 | 2001-2005 | 2006-2010 | 2011-2015 | 2016-2020* |
|-----------------|-----------|-----------|-----------|-----------|------------|
| ENMC (Nb. ind.) | 121 | 277 | 454 | 914 | 1 526 |

*Seuil National 1% 2016-2020 : 15 ind.

• Tendance/historique mi-janvier



• Long terme 1993-2020

Forte augmentation

+14.1% p.a. ±ES0.7%

• Court terme 2009-2020

Forte augmentation

+12.9% p.a. ±ES0.9%

• Distribution 2020

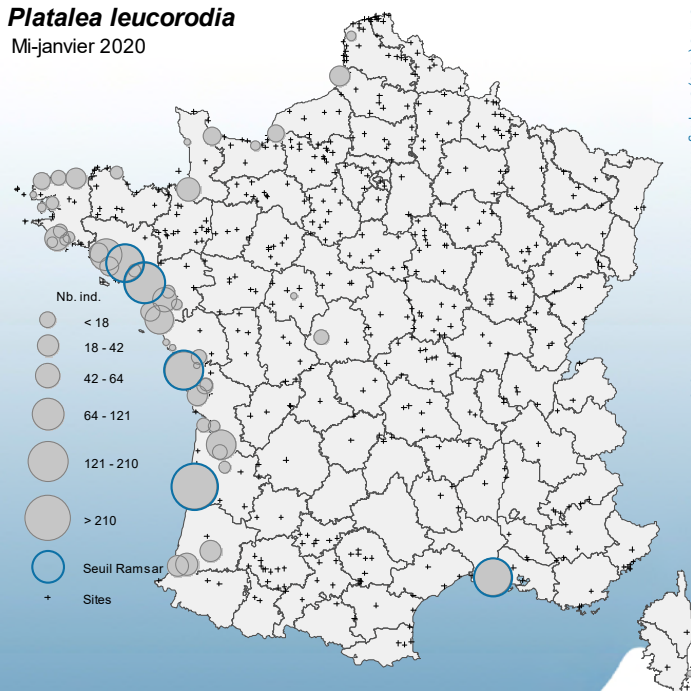
| TOP 10 - SITES | NB. IND. |
|---|----------|
| Bassin d'Arcachon* | 275 |
| Presqu'île Guérandaise dont Traicts du Croisic* | 210 |
| Ile de Ré* | 182 |
| Camargue* | 168 |
| Golfe du Morbihan* | 168 |
| Rivière d'Étel** | 121 |
| Marais du Blayais** | 100 |
| Marais Breton** | 96 |
| Rivière de Pont l'Abbé** | 64 |
| Sud Loire** | 62 |

Nb sites d'importance internationale* : 5

Nb sites d'importance nationale** : 26

Platalea leucorodia

Mi-janvier 2020



Flamant rose - *Phoenicopterus roseus*

Greater Flamingo

Statuts : Liste rouge : LC (UE & Europe)

Directive Oiseaux : I

Population(s) : O Méditerranée

Taille : 135 000-165 000 ind.

Tendance : AUG

Seuil RAMSAR1% : 1 500 ind.



Dénombrements mi-janvier 2020 : 52284 individus dénombrés sur 16 sites

• Totaux nationaux 5 ans

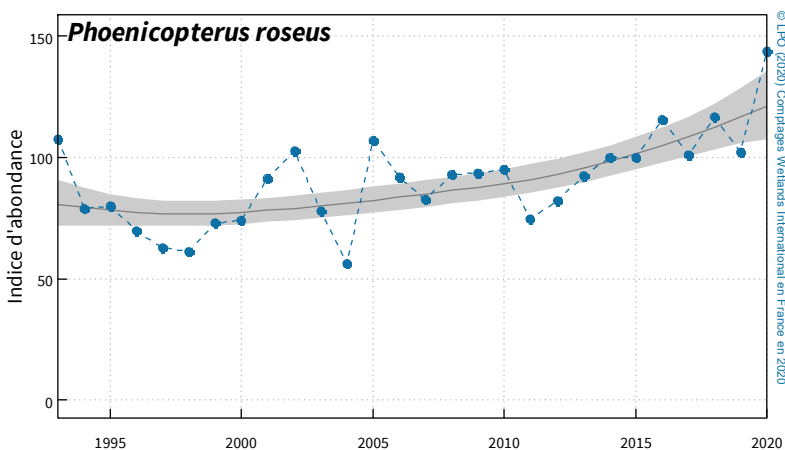
| ANNEES | 2016 | 2017 | 2018 | 2019 | 2020 |
|----------|--------|--------|--------|--------|---------------|
| Nb ind. | 43 641 | 38 190 | 44 231 | 39 390 | 52 284 |
| Nb sites | 16 | 14 | 16 | 17 | 16 |
| Indices | 116±9 | 101±8 | 117±9 | 102±8 | 144±11 |

• Effectifs nationaux moyens cumulés sur 5 ans

| PERIODES | 1996-2000 | 2001-2005 | 2006-2010 | 2011-2015 | 2016-2020* |
|-----------------|-----------|-----------|-----------|-----------|------------|
| ENMC (Nb. ind.) | 27 029 | 34 046 | 43 834 | 36 715 | 43 759 |

*Seuil National 1% 2016-2020 : 440 ind.

• Tendance/historique mi-janvier



• Long terme 1993-2020 Augmentation modérée

+1.6% p.a. ±ES0.2%

• Court terme 2009-2020 Augmentation modérée

+3.6% p.a. ±ES0.6%

• Distribution 2020

| TOP 10 - SITES | NB. IND. |
|---|----------|
| Camargue* | 34 431 |
| Etangs Montpelliérains (34+30)* | 8 250 |
| Etangs du Narbonnais* | 2 992 |
| Etangs de Thau et de Bagnas* | 1 560 |
| Étang de Canet (ou de St Nazaire)** | 1 230 |
| Étang de Biguglia** | 932 |
| Complexe de l'étang de Berre** | 886 |
| Salins des Pesquiers, Estagnets et Vieux Salins** | 778 |
| Étangs littoraux Gard Ouest** | 505 |
| Basse plaine de l'Aude (34+11) | 243 |

Nb sites d'importance internationale* : 4

Nb sites d'importance nationale** : 9

Phoenicopterus roseus Mi-janvier 2020



Grèbe castagneux - *Tachybaptus ruficollis*

Little Grebe

Statuts : Liste rouge : LC (UE & Europe)

Directive Oiseaux : -

Population(s) : ruficollis, Europe & NO Afrique

Taille : 375 000-597 000 ind.

Tendance : STA/DEC?

Seuil RAMSAR1% : 4 700 ind.



Dénombrements mi-janvier 2020 : 8138 individus dénombrés sur 315 sites

• Totaux nationaux 5 ans

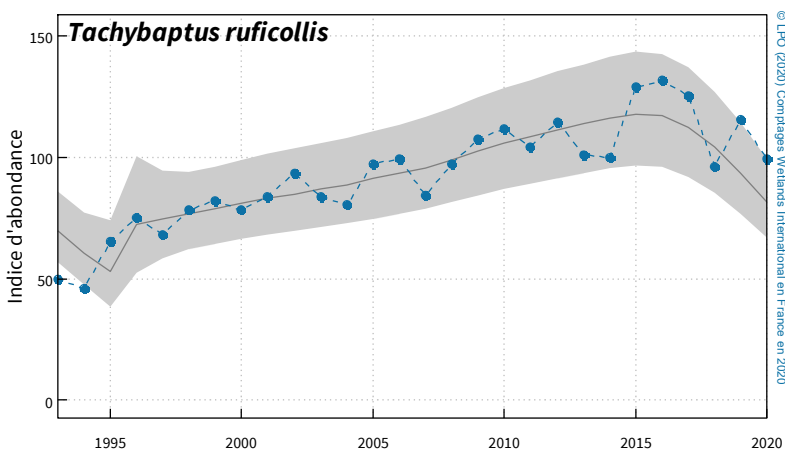
| ANNEES | 2016 | 2017 | 2018 | 2019 | 2020 |
|----------|--------|--------|-------|-------|--------------|
| Nb ind. | 10 897 | 10 562 | 8 025 | 9 903 | 8 138 |
| Nb sites | 315 | 300 | 301 | 317 | 315 |
| Indices | 132±7 | 125±7 | 96±6 | 116±7 | 99±6 |

• Effectifs nationaux moyens cumulés sur 5 ans

| PERIODES | 1996-2000 | 2001-2005 | 2006-2010 | 2011-2015 | 2016-2020* |
|-----------------|-----------|-----------|-----------|-----------|------------|
| ENMC (Nb. ind.) | 6 623 | 6 696 | 8 674 | 9 361 | 10 088 |

*Seuil National 1% 2016-2020 : 100 ind.

• Tendance/historique mi-janvier



• Long terme 1993-2020

Augmentation modérée

+2.7% p.a. ±ES0.2%

• Court terme 2009-2020

Stable

+0.1% p.a. ±ES0.5%

• Distribution 2020

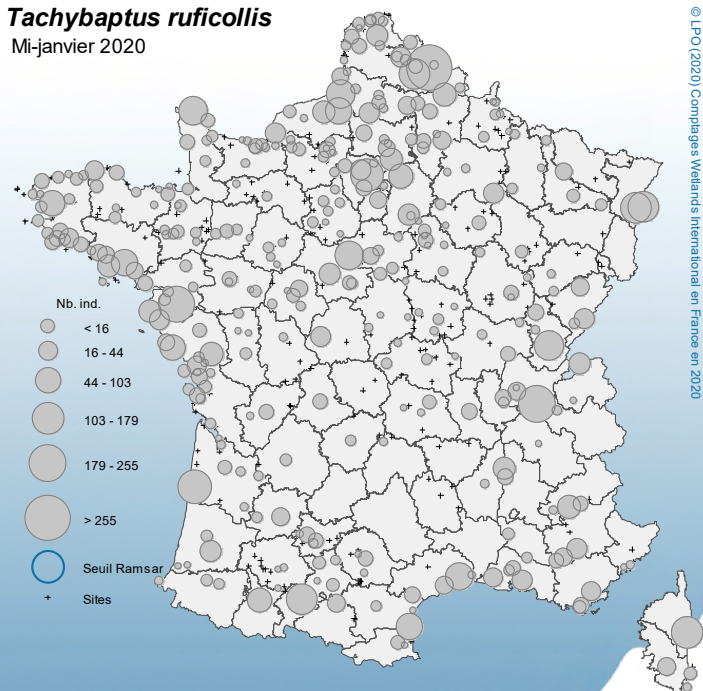
| TOP 10 - SITES | NB. IND. |
|---|----------|
| Vallée de l'Escaut** | 410 |
| Haut Rhône (01/73/74)** | 255 |
| Lac de Grand-Lieu** | 250 |
| Bassin d'Arcachon** | 210 |
| Autres sites - 78 (Yvelines)** | 192 |
| Étang de Biguglia** | 179 |
| Alsace hors-Rhin (67/68)** | 169 |
| Cours du Rhin (67/68)** | 166 |
| Vallée de la Garonne : Comminges et Volvestre** | 159 |
| Vallée de Sensée (est et ouest) + annexes** | 158 |

Nb sites d'importance internationale* :

Nb sites d'importance nationale** : 20

Tachybaptus ruficollis

Mi-janvier 2020



Grèbe huppé - *Podiceps cristatus*

Great Crested Grebe

Statuts : Liste rouge : LC (UE & Europe)

Directive Oiseaux : -

Population(s) : cristatus, NO & O Europe

Taille : 513 000-764 000 ind.

Tendance : STA/DEC?

Seuil RAMSAR1% : 6 300 ind.



Dénombrements mi-janvier 2020 : 30984 individus dénombrés sur 400 sites

• Totaux nationaux 5 ans

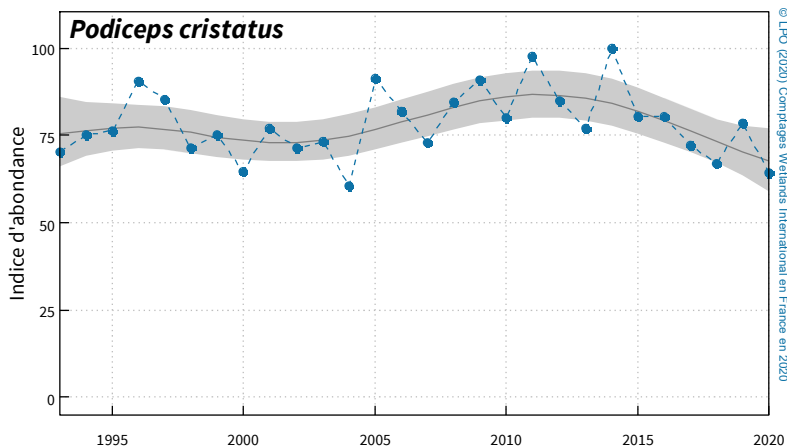
| ANNEES | 2016 | 2017 | 2018 | 2019 | 2020 |
|----------|--------|--------|--------|--------|---------------|
| Nb ind. | 37 672 | 33 993 | 33 330 | 37 125 | 30 984 |
| Nb sites | 389 | 342 | 397 | 386 | 400 |
| Indices | 80±5 | 72±4 | 67±4 | 79±4 | 64±4 |

• Effectifs nationaux moyens cumulés sur 5 ans

| PERIODES | 1996-2000 | 2001-2005 | 2006-2010 | 2011-2015 | 2016-2020* |
|-----------------|-----------|-----------|-----------|-----------|------------|
| ENMC (Nb. ind.) | 32 137 | 31 615 | 45 812 | 42 912 | 35 688 |

*Seuil National 1% 2016-2020 : 360 ind.

• Tendance/historique mi-janvier



• Long terme 1993-2020

Stable

+0.1% p.a. ±ES0.1%

• Court terme 2009-2020

Déclin modéré

-2.6% p.a. ±ES0.4%

• Distribution 2020


| TOP 10 - SITES | NB. IND. |
|---|----------|
| Bassin du Léman (Lac Léman + Rhône + Plans d'eau annexes)** | 2 202 |
| Littoral Augeron** | 2 097 |
| Camargue** | 1 421 |
| Le Littoral Seino-Marin** | 1 286 |
| Lac du Bourget** | 884 |
| Lac du Der-Chantecoq (51/52)** | 834 |
| Etangs Montpellierains (34+30)** | 712 |
| Baie de St-Brieuc-Yffiniac-Morieux** | 626 |
| Autres sites - 77 (Seine-et-Marne)** | 542 |
| Golfe du Morbihan** | 526 |

Nb sites d'importance internationale* :

Nb sites d'importance nationale** : 17

Podiceps cristatus

Mi-janvier 2020



Grèbe jougris - *Podiceps grisegena*

Red-necked Grebe

Statuts : Liste rouge : LC (UE & Europe)

Directive Oiseaux : -

Population(s) : (a) grisegena, NO Europe (hiv.) (b) grisegena, Mer noire & Méditerranée (hiv.)

Taille : (a) 37 000 -55 000 ind.
(b) 46 000-88 000 ind.

Tendance : (a) AUG
(b) STA

Seuil RAMSAR1% : 600 ind.
ind.



Dénombrements mi-janvier 2020 : 6 individus dénombrés sur 4 sites

• Totaux nationaux 5 ans

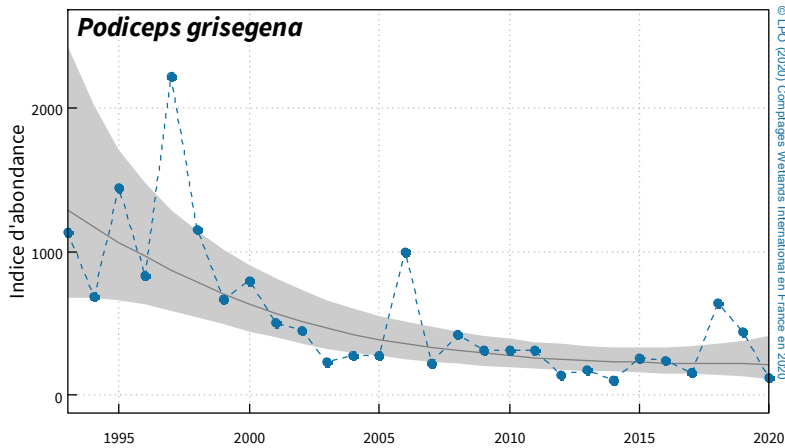
| ANNEES | 2016 | 2017 | 2018 | 2019 | 2020 |
|----------|---------|---------|---------|---------|----------------|
| Nb ind. | 12 | 9 | 33 | 25 | 6 |
| Nb sites | 8 | 9 | 8 | 20 | 4 |
| Indices | 244±198 | 160±139 | 640±467 | 445±335 | 123±113 |

• Effectifs nationaux moyens cumulés sur 5 ans

| PERIODES | 1996-2000 | 2001-2005 | 2006-2010 | 2011-2015 | 2016-2020* |
|-----------------|-----------|-----------|-----------|-----------|------------|
| ENMC (Nb. ind.) | 73 | 13 | 26 | 11 | 11 |

*Seuil National 1% 2016-2020 : 0 ind.

• Tendance/historique mi-janvier



• Long terme 1993-2020

Déclin sévère*

-6.7% p.a. ±ES0.9%

• Court terme 2009-2020

Uncertain

+0.0% p.a. ±ES3.8%

• Distribution 2020

| TOP 10 - SITES | NB. IND. |
|--|----------|
| Vallée de l'Aisne en amont de Soissons** | 3 |
| Presqu'île de Crozon** | 1 |
| Étang de Lacanau** | 1 |
| Etangs de Brenne** | 1 |

Podiceps grisegena

Mi-janvier 2020



Nb sites d'importance internationale* :
Nb sites d'importance nationale** : 4

Grèbe esclavon - *Podiceps auritus*

Slavonian Grebe

Statuts : Liste rouge : VU (UE) NT(Europe)

Directive Oiseaux : I

Population(s) : auritus, NE Europe ("small-billed")

Taille : 15 000-23 000 ind.

Tendance : DEC?

Seuil RAMSAR1% : 190 ind.



Dénombrements mi-janvier 2020 : 177 individus dénombrés sur 29 sites

• Totaux nationaux 5 ans

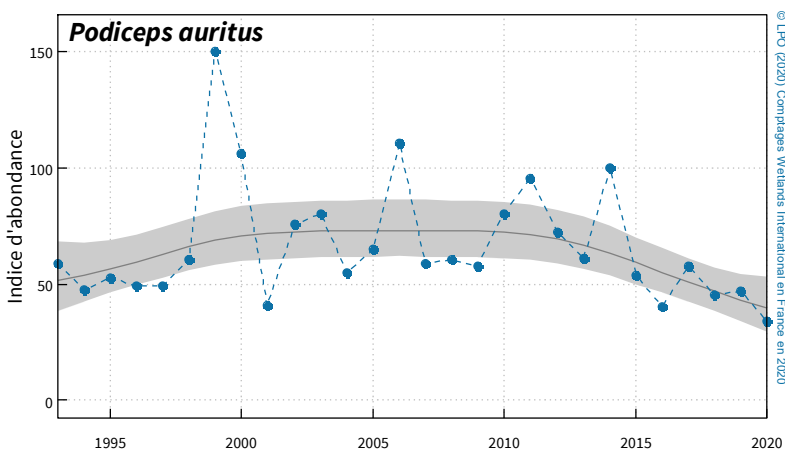
| ANNEES | 2016 | 2017 | 2018 | 2019 | 2020 |
|----------|------|-------|-------|-------|-------------|
| Nb ind. | 207 | 306 | 238 | 248 | 177 |
| Nb sites | 25 | 40 | 41 | 35 | 29 |
| Indices | 40±9 | 58±12 | 45±10 | 47±10 | 34±8 |

• Effectifs nationaux moyens cumulés sur 5 ans

| PERIODES | 1996-2000 | 2001-2005 | 2006-2010 | 2011-2015 | 2016-2020* |
|-----------------|-----------|-----------|-----------|-----------|------------|
| ENMC (Nb. ind.) | 398 | 292 | 398 | 401 | 231 |

*Seuil National 1% 2016-2020 : 2 ind.

• Tendance/historique mi-janvier



• Long terme 1993-2020

Stable

-0.7% p.a. ±ES0.5%

• Court terme 2009-2020

Déclin modéré

-6.4% p.a. ±ES1.4%

• Distribution 2020

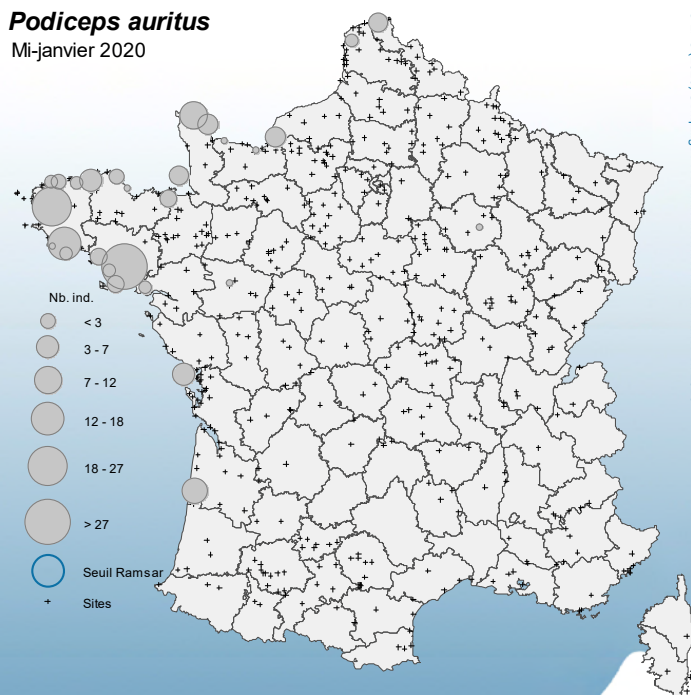
| TOP 10 - SITES | NB. IND. |
|--------------------------------------|----------|
| Golfe du Morbihan** | 38 |
| Rade de Brest** | 27 |
| Mer blanche à Pointe de Mousterlin** | 18 |
| Côte Nord du Cotentin** | 12 |
| Bassin d'Arcachon** | 10 |
| Ile de Ré** | 7 |
| Baie de Lannion - St-Efflam** | 7 |
| Estuaire Seine** | 6 |
| La côte est du Cotentin** | 6 |
| Iles Chausey** | 5 |

Nb sites d'importance internationale* :

Nb sites d'importance nationale** : 22

Podiceps auritus

Mi-janvier 2020



Grèbe à cou noir - *Podiceps nigricollis*

Black-necked Grebe

Statuts : Liste rouge : LC (UE & Europe)

Directive Oiseaux : -

Population(s) : nigricollis, Europe/S & O Europe & N Afrique

Taille : 139 000-233 000 ind.

Tendance : DEC?

Seuil RAMSAR1% : 1 800 ind.



Dénombrements mi-janvier 2020 : 7908 individus dénombrés sur 81 sites

• Totaux nationaux 5 ans

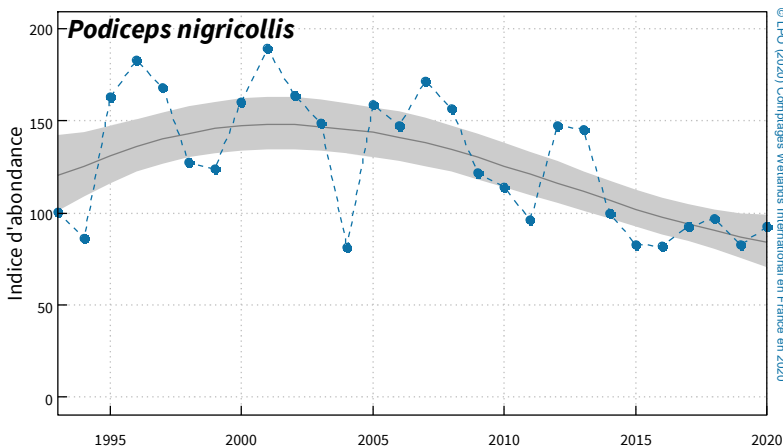
| ANNEES | 2016 | 2017 | 2018 | 2019 | 2020 |
|----------|-------|-------|-------|-------|--------------|
| Nb ind. | 7 137 | 7 983 | 8 394 | 7 246 | 7 908 |
| Nb sites | 85 | 76 | 104 | 83 | 81 |
| Indices | 82±7 | 92±8 | 97±9 | 83±8 | 93±8 |

• Effectifs nationaux moyens cumulés sur 5 ans

| PERIODES | 1996-2000 | 2001-2005 | 2006-2010 | 2011-2015 | 2016-2020* |
|-----------------|-----------|-----------|-----------|-----------|------------|
| ENMC (Nb. ind.) | 13 074 | 12 709 | 12 187 | 9 845 | 7 776 |

*Seuil National 1% 2016-2020 : 80 ind.

• Tendance/historique mi-janvier



• Long terme 1993-2020

Déclin modéré

-1.7% p.a. ±ES0.2%

• Court terme 2009-2020

Déclin modéré

-3.5% p.a. ±ES0.6%

• Distribution 2020

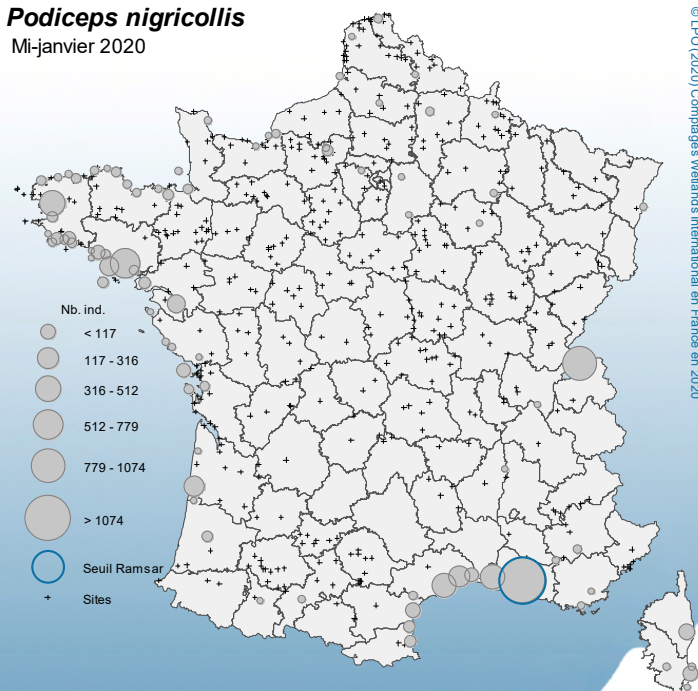
| TOP 10 - SITES | NB. IND. |
|---|----------|
| Complexe de l'étang de Berre* | 2 177 |
| Bassin du Léman (Lac Léman + Rhône + Plans d'eau annexes)** | 1 074 |
| Golfe du Morbihan** | 779 |
| Rade de Brest** | 512 |
| Etangs de Thau et de Bagnas** | 466 |
| Camargue** | 461 |
| Etangs Montpellierains (34+30)** | 316 |
| Bassin d'Arcachon** | 274 |
| Baie de Quiberon** | 238 |
| Lac de Grand-Lieu** | 196 |

Nb sites d'importance internationale* : 1

Nb sites d'importance nationale** : 15

Podiceps nigricollis

Mi-janvier 2020



Rôle d'eau - *Rallus aquaticus*

Water Rail

Statuts : Liste rouge : LC (UE & Europe)

Directive Oiseaux : II/B (FR)

Population(s) : aquaticus, Europe & N Afrique

Taille : 410 000-1 000 000 ind.

Tendance : DEC?

Seuil RAMSAR1% : 6 400 ind.



Dénombrements mi-janvier 2020 : 453 individus dénombrés sur 119 sites

• Totaux nationaux 5 ans

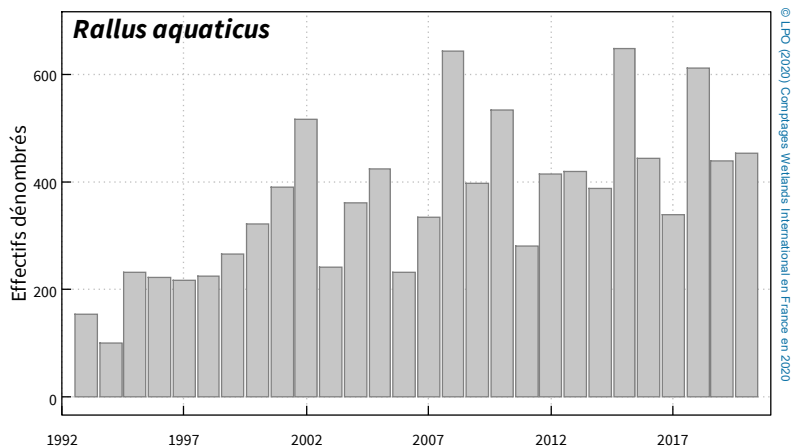
| ANNEES | 2016 | 2017 | 2018 | 2019 | 2020 |
|----------|------|------|------|------|------------|
| Nb ind. | 444 | 338 | 612 | 439 | 453 |
| Nb sites | 126 | 103 | 111 | 107 | 119 |
| Indices | - | - | - | - | - |

• Effectifs nationaux moyens cumulés sur 5 ans

| PERIODES | 1996-2000 | 2001-2005 | 2006-2010 | 2011-2015 | 2016-2020* |
|-----------------|-----------|-----------|-----------|-----------|------------|
| ENMC (Nb. ind.) | 274 | 386 | 448 | 444 | 451 |

*Seuil National 1% 2016-2020 : 5 ind.

• Tendance/historique mi-janvier



• Long terme na

• Court terme na

• Distribution 2020

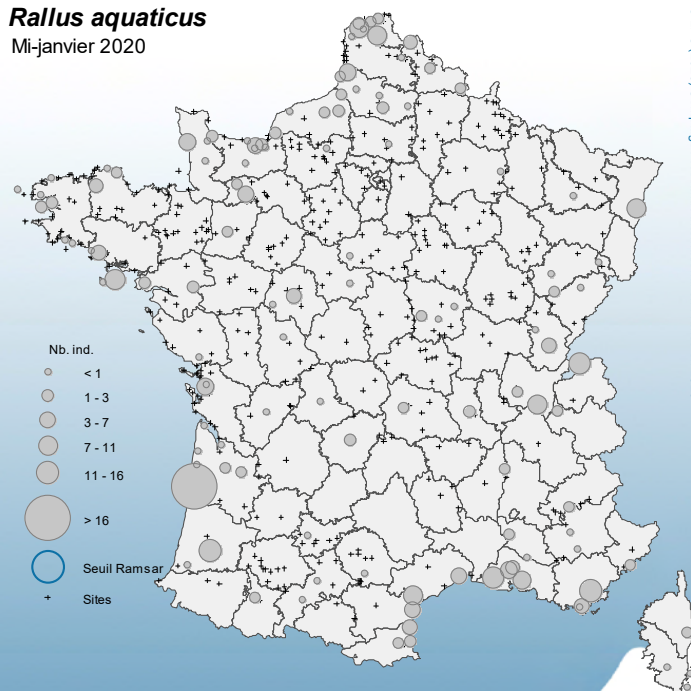
| TOP 10 - SITES | NB. IND. |
|---|----------|
| Bassin d'Arcachon** | 86 |
| Autres sites - 40 (Landes)** | 16 |
| Autres sites - 83 (Var)** | 15 |
| Camargue** | 13 |
| Bassin du Léman (Lac Léman + Rhône + Plans d'eau annexes)** | 13 |
| Archipel de Houat-Hoëdic** | 12 |
| ENS du Marais de Guînes** | 11 |
| Alsace hors-Rhin (67/68)** | 11 |
| Haut Rhône (01/73/74)** | 11 |
| Basse plaine de l'Aude (34+11)** | 10 |

Nb sites d'importance internationale* :

Nb sites d'importance nationale** : 25

Rallus aquaticus

Mi-janvier 2020



Gallinule poule-d'eau - *Gallinula chloropus*

Eurasian Moorhen

Statuts : Liste rouge : LC (UE & Europe)

Directive Oiseaux : II/B (FR)

Population(s) : chloropus, Europe & N Afrique

Taille : 2 700 000-5 100 000 ind.

Tendance : STA/DEC?

Seuil RAMSAR1% : 37 100 ind.



Dénombrements mi-janvier 2020 : 10768 individus dénombrés sur 314 sites

• Totaux nationaux 5 ans

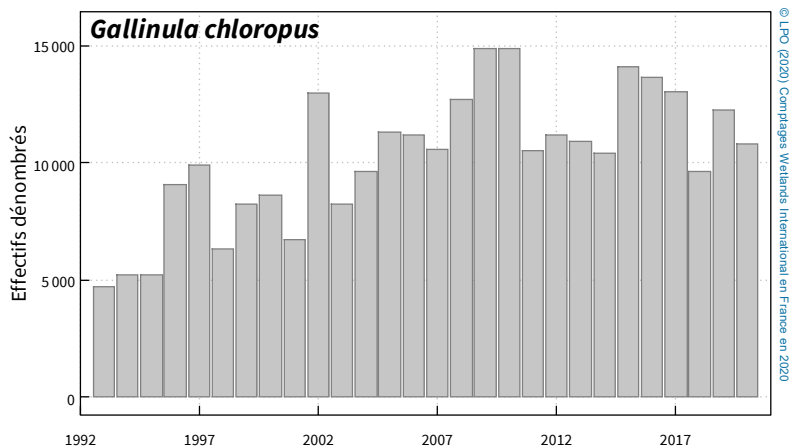
| ANNEES | 2016 | 2017 | 2018 | 2019 | 2020 |
|----------|--------|--------|-------|--------|---------------|
| Nb ind. | 13 664 | 13 019 | 9 616 | 12 263 | 10 768 |
| Nb sites | 294 | 285 | 287 | 308 | 314 |
| Indices | - | - | - | - | - |

• Effectifs nationaux moyens cumulés sur 5 ans

| PERIODES | 1996-2000 | 2001-2005 | 2006-2010 | 2011-2015 | 2016-2020* |
|-----------------|-----------|-----------|-----------|-----------|------------|
| ENMC (Nb. ind.) | 9 393 | 10 112 | 15 021 | 11 952 | 12 407 |

*Seuil National 1% 2016-2020 : 120 ind.

• Tendance/historique mi-janvier



• Long terme na

• Court terme na

• Distribution 2020

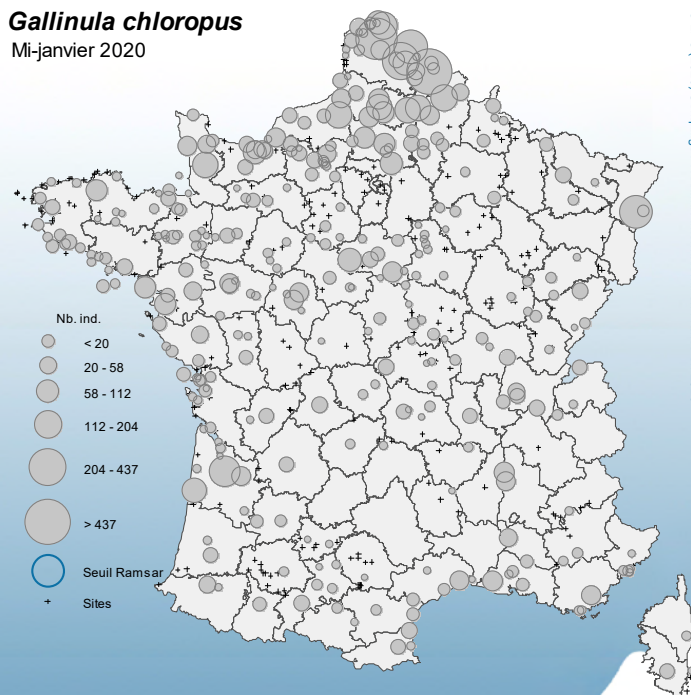
| TOP 10 - SITES | NB. IND. |
|---------------------------------------|----------|
| Vallée de l'Escaut** | 683 |
| Audomarois** | 557 |
| Région de Lens et de Béthune** | 437 |
| Flandre Intérieure, région de Lille** | 357 |
| Alsace hors-Rhin (67/68)** | 324 |
| Marais de Bordeaux** | 267 |
| Plans d'eau urbains & Biernes** | 204 |
| Le Pays de Bray** | 193 |
| Etangs du nord de l'Aisne** | 180 |
| Etang et Marais du Vermandois** | 176 |

Nb sites d'importance internationale* :

Nb sites d'importance nationale** : 18

Gallinula chloropus

Mi-janvier 2020



Foulque macroule - *Fulica atra*

Common Coot

Statuts : Liste rouge : LC (UE) NT(Europe)

Directive Oiseaux : II/A III/B

Population(s) : (a) atra, NO Europe (hiv.) (b) atra, Mer noire & Méditerranée (hiv.)

Taille : (a) 1 200 000-2 000 000 ind. Tendance : (a) STA/DEC? Seuil RAMSAR1% : (a) 15 500 ind.
(b) 2 500 000 ind. (b) STA/DEC? (b) 25 000 ind.



Dénombrements mi-janvier 2020 : 229139 individus dénombrés sur 396 sites

• Totaux nationaux 5 ans

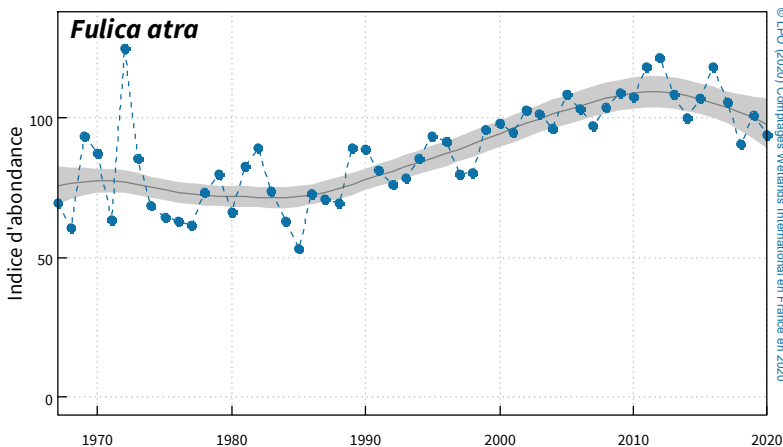
| ANNEES | 2016 | 2017 | 2018 | 2019 | 2020 |
|----------|---------|---------|---------|---------|----------------|
| Nb ind. | 292 473 | 268 104 | 228 640 | 260 086 | 229 139 |
| Nb sites | 390 | 381 | 394 | 393 | 396 |
| Indices | 118±7 | 106±7 | 91±6 | 101±7 | 94±7 |

• Effectifs nationaux moyens cumulés sur 5 ans

| PERIODES | 1996-2000 | 2001-2005 | 2006-2010 | 2011-2015 | 2016-2020* |
|-----------------|-----------|-----------|-----------|-----------|------------|
| ENMC (Nb. ind.) | 214 851 | 236 277 | 260 814 | 278 695 | 262 098 |

*Seuil National 1% 2016-2020 : 2600 ind.

• Tendance/historique mi-janvier



• Long terme 1980-2020 Augmentation modérée

+1.2% p.a. ±ES0.1%

• Court terme 2009-2020

Déclin modéré

-1.6% p.a. ±ES0.6%

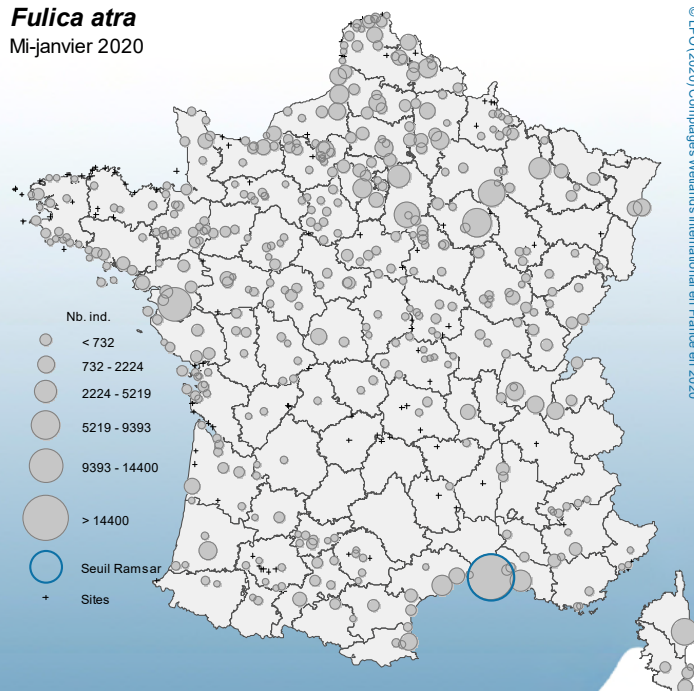
• Distribution 2020

| TOP 10 - SITES | NB. IND. |
|--|----------|
| Camargue* | 29 183 |
| Lac de Grand-Lieu** | 14 400 |
| Lacs : Orient, Amance et Temple-Auzon** | 9 393 |
| Lac du Der-Chantecoq (51/52)** | 8 188 |
| Étang de Biguglia** | 7 837 |
| Autres sites - 77 (Seine-et-Marne)** | 7 489 |
| Trilbardou, Jablines, Isles-Les-Villenoy** | 5 219 |
| Étangs de la Woëvre** | 4 580 |
| Complexe de l'étang de Berre** | 4 277 |
| Etangs de Thau et de Bagnas** | 3 823 |

Nb sites d'importance internationale* : 1

Nb sites d'importance nationale** : 17

Fulica atra Mi-janvier 2020



Grue cendrée - *Grus grus*

Common Crane

Statuts : Liste rouge : LC (UE & Europe)

Directive Oiseaux : I

Population(s) : grus, NO Europe/Pén. ibérique & Maroc

Taille : 350 000 ind.

Tendance : AUG

Seuil RAMSAR1% : 3 500 ind.



Dénombrements mi-janvier 2020 : 105291 individus dénombrés sur 39 sites

• Totaux nationaux 5 ans

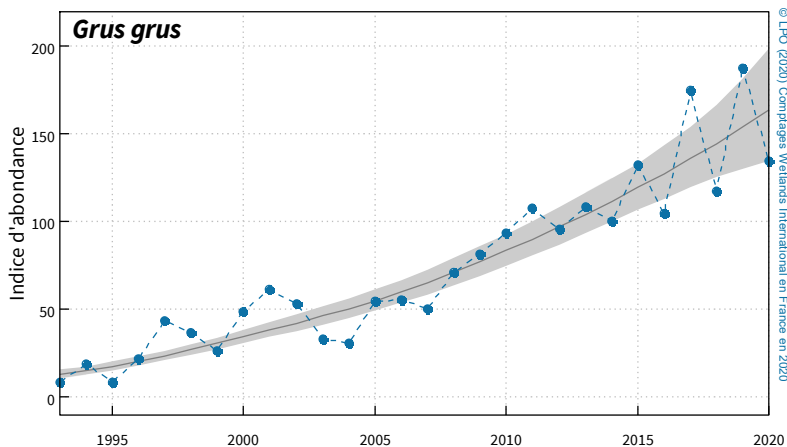
| ANNEES | 2016 | 2017 | 2018 | 2019 | 2020 |
|----------|--------|---------|--------|---------|----------------|
| Nb ind. | 84 412 | 109 117 | 73 458 | 136 858 | 105 291 |
| Nb sites | 48 | 29 | 34 | 32 | 39 |
| Indices | 105±10 | 175±16 | 118±11 | 188±18 | 134±13 |

• Effectifs nationaux moyens cumulés sur 5 ans

| PERIODES | 1996-2000 | 2001-2005 | 2006-2010 | 2011-2015 | 2016-2020* |
|-----------------|-----------|-----------|-----------|-----------|------------|
| ENMC (Nb. ind.) | 21 587 | 29 196 | 52 224 | 80 825 | 103 780 |

*Seuil National 1% 2016-2020 : 1000 ind.

• Tendance/historique mi-janvier



• Long terme 1993-2020

Forte augmentation

+9.5% p.a. ±ES0.6%

• Court terme 2009-2020

Augmentation modérée

+5.6% p.a. ±ES0.8%

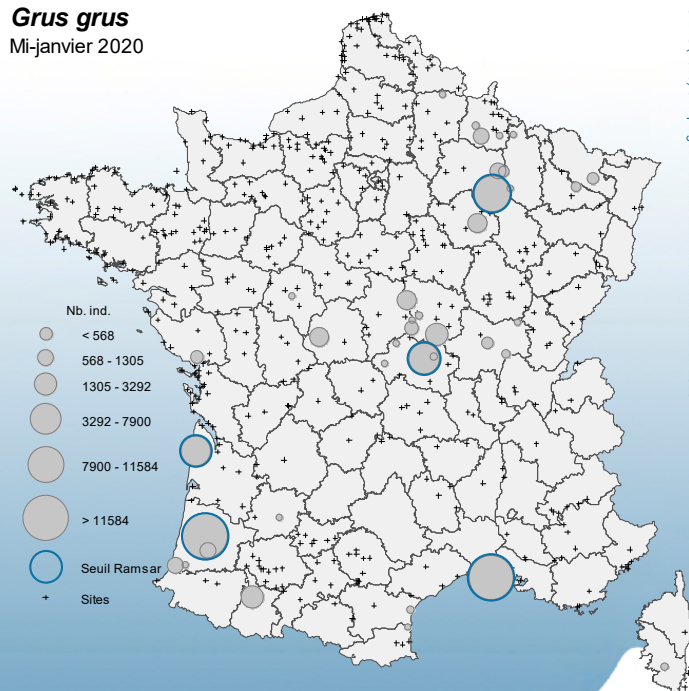
• Distribution 2020

| TOP 10 - SITES | NB. IND. |
|--|----------|
| Réserve Nationale d'Arjuzanx* | 19 387 |
| Camargue* | 19 033 |
| Lac du Der-Chantecoq (51/52)* | 11 584 |
| Reserve Naturelle Nationale du Val d'Allier* | 7 900 |
| Lac de Carcans-Hourtin* | 7 357 |
| RNR Loire Bourguignonne** | 3 292 |
| Lac de Puydarrieux** | 3 280 |
| Lacs : Orient, Amance et Temple-Auzon** | 2 201 |
| Rivière Loire à la Charité-sur-Loire** | 2 135 |
| Etangs de Brenne** | 2 000 |

Nb sites d'importance internationale* : 5

Nb sites d'importance nationale** : 14

Grus grus
Mi-janvier 2020



Avocette élégante - *Recurvirostra avosetta*

Pied Avocet

Statuts : Liste rouge : LC (UE & Europe)

Directive Oiseaux : I

Population(s) : O Europe & NO Afrique (repr.)

Taille : 89 000-99 000 ind.

Tendance : AUG?

Seuil RAMSAR1% : 940 ind.



Dénombrements mi-janvier 2020 : 24489 individus dénombrés sur 32 sites

• Totaux nationaux 5 ans

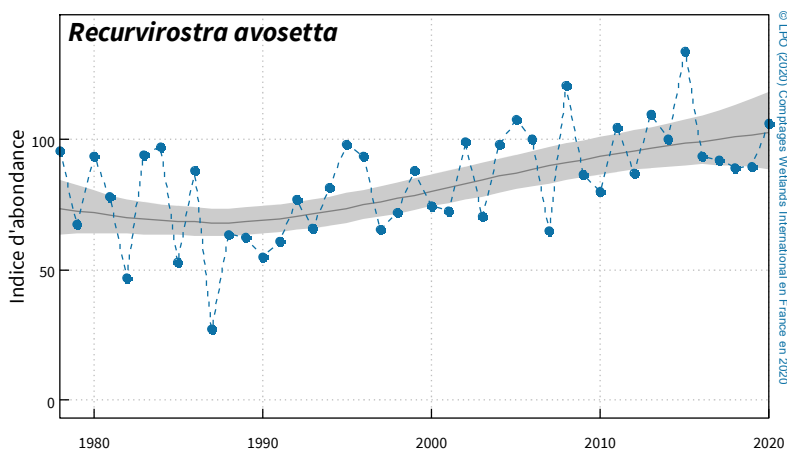
| ANNEES | 2016 | 2017 | 2018 | 2019 | 2020 |
|----------|--------|--------|--------|--------|---------------|
| Nb ind. | 20 897 | 20 557 | 20 052 | 20 246 | 24 489 |
| Nb sites | 46 | 32 | 34 | 33 | 32 |
| Indices | 93±10 | 92±11 | 89±11 | 89±11 | 106±12 |

• Effectifs nationaux moyens cumulés sur 5 ans

| PERIODES | 1996-2000 | 2001-2005 | 2006-2010 | 2011-2015 | 2016-2020* |
|-----------------|-----------|-----------|-----------|-----------|------------|
| ENMC (Nb. ind.) | 17 334 | 19 702 | 20 146 | 23 774 | 21 277 |

*Seuil National 1% 2016-2020 : 210 ind.

• Tendance/historique mi-janvier



• Long terme 1980-2020 Augmentation modérée

+1.3% p.a. ±ES0.2%

• Court terme 2009-2020

Stable

+0.8% p.a. ±ES1.0%

• Distribution 2020

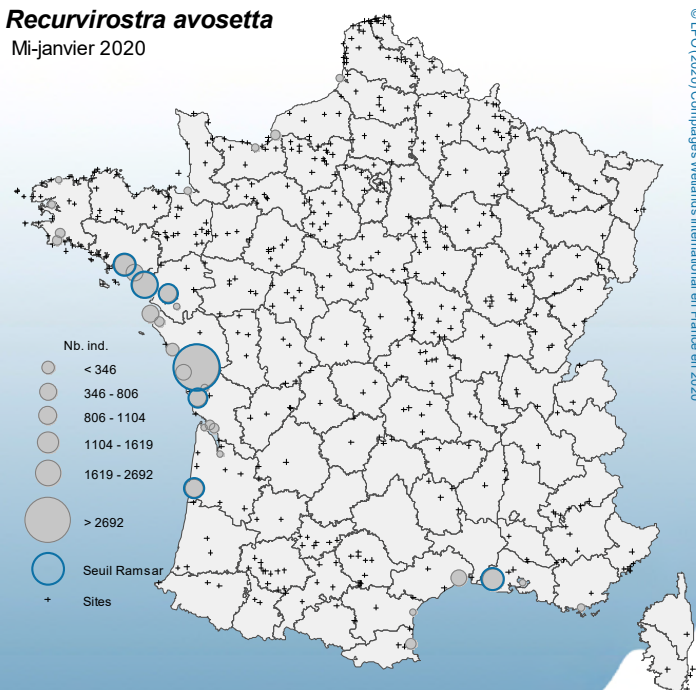
| TOP 10 - SITES | NB. IND. |
|---|----------|
| Baie de l'Aiguillon et Pointe d'Arcay* | 10 955 |
| Presqu'île Guérandaise dont Traicts du Croisic* | 2 692 |
| Camargue* | 1 619 |
| Golfe du Morbihan* | 1 540 |
| Bassin d'Arcachon* | 1 104 |
| Loire Aval* | 1 045 |
| Réserve Naturelle de Moëze (Charente-Seudre)* | 948 |
| Baie de Bourgneuf - Île de Noirmoutier** | 911 |
| Baie de Vilaine** | 806 |
| Etangs Montpellierains (34+30)** | 711 |

Nb sites d'importance internationale* : 7

Nb sites d'importance nationale** : 12

Recurvirostra avosetta

Mi-janvier 2020



Huîtrier pie - *Haematopus ostralegus*

Eurasian Oystercatcher

Statuts : Liste rouge : VU (UE & Europe)

Directive Oiseaux : II/B (FR)

Population(s) : ostralegus, Europe/S & O Europe & NO Afrique

Taille : 850 000-950 000 ind.

Tendance : STA/DEC?

Seuil RAMSAR1% : 8 200 ind.



Dénombrements mi-janvier 2020 : 43808 individus dénombrés sur 71 sites

• Totaux nationaux 5 ans

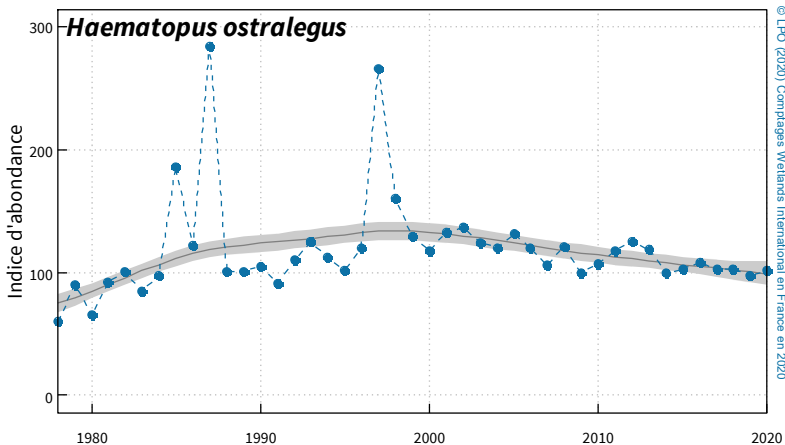
| ANNEES | 2016 | 2017 | 2018 | 2019 | 2020 |
|----------|--------|--------|--------|--------|---------------|
| Nb ind. | 44 914 | 42 395 | 43 266 | 41 101 | 43 808 |
| Nb sites | 64 | 64 | 67 | 69 | 71 |
| Indices | 108±17 | 102±16 | 103±16 | 97±16 | 101±16 |

• Effectifs nationaux moyens cumulés sur 5 ans

| PERIODES | 1996-2000 | 2001-2005 | 2006-2010 | 2011-2015 | 2016-2020* |
|-----------------|-----------|-----------|-----------|-----------|------------|
| ENMC (Nb. ind.) | 67 912 | 53 081 | 45 382 | 47 512 | 43 360 |

*Seuil National 1% 2016-2020 : 430 ind.

• Tendance/historique mi-janvier



• Long terme 1980-2020

Stable

-0.1% p.a. ±ES0.2%

• Court terme 2009-2020

Stable

-1.0% p.a. ±ES1.0%

• Distribution 2020

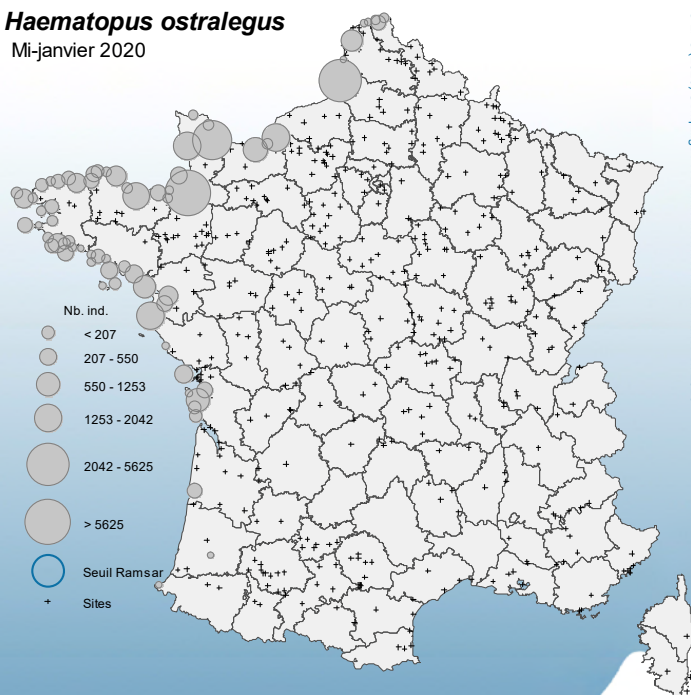
| TOP 10 - SITES | NB. IND. |
|--|----------|
| Baie du Mont-Saint-Michel** | 6 600 |
| Littoral Picard** | 5 625 |
| Baie des Veys** | 4 800 |
| Côte Ouest du Cotentin** | 2 042 |
| Baie de Bourgneuf - Île de Noirmoutier** | 2 038 |
| Estuaire Seine** | 2 003 |
| Baie de St-Brieuc-Yffiniac-Morieux** | 1 832 |
| Baie d'Orne** | 1 470 |
| Réserve Naturelle de Moëze (Charente-Seudre)** | 1 253 |
| Presqu'île Guérandaise dont Traicts du Croisic** | 1 143 |

Nb sites d'importance internationale* :

Nb sites d'importance nationale** : 23

Haematopus ostralegus

Mi-janvier 2020



Pluvier argenté - *Pluvialis squatarola*

Grey Plover

Statuts : Liste rouge : LC (UE & Europe) Directive Oiseaux : II/B (FR)

Population(s) : squatarola, O Sibérie & Canada/O Europe & O Afrique

Taille : 200 000 ind.

Tendance : DEC

Seuil RAMSAR1% : 2 000 ind.



Dénombrements mi-janvier 2020 : 35771 individus dénombrés sur 73 sites

• Totaux nationaux 5 ans

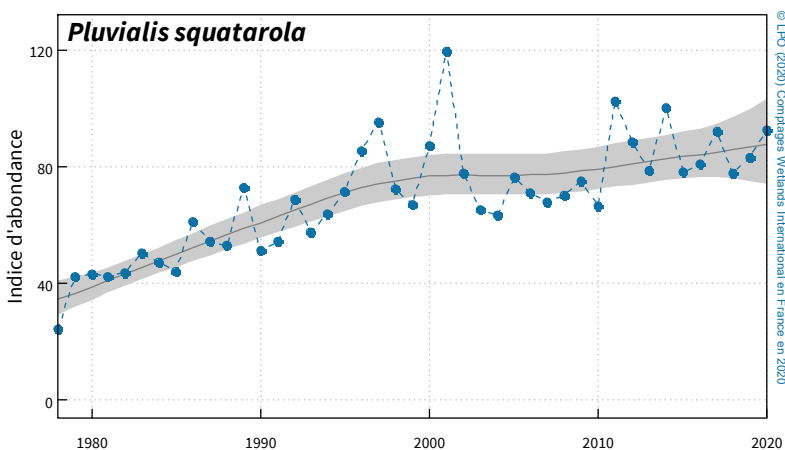
| ANNEES | 2016 | 2017 | 2018 | 2019 | 2020 |
|----------|--------|--------|--------|--------|---------------|
| Nb ind. | 30 730 | 35 294 | 30 380 | 32 147 | 35 771 |
| Nb sites | 64 | 75 | 74 | 76 | 73 |
| Indices | 81±9 | 92±10 | 78±9 | 83±9 | 92±10 |

• Effectifs nationaux moyens cumulés sur 5 ans

| PERIODES | 1996-2000 | 2001-2005 | 2006-2010 | 2011-2015 | 2016-2020* |
|-----------------|-----------|-----------|-----------|-----------|------------|
| ENMC (Nb. ind.) | 30 149 | 30 545 | 27 162 | 34 639 | 33 051 |

*Seuil National 1% 2016-2020 : 330 ind.

• Tendance/historique mi-janvier



• Long terme 1980-2020 Augmentation modérée

+1.6% p.a. ±ES0.2%

• Court terme 2009-2020

Stable

+0.8% p.a. ±ES0.8%

• Distribution 2020

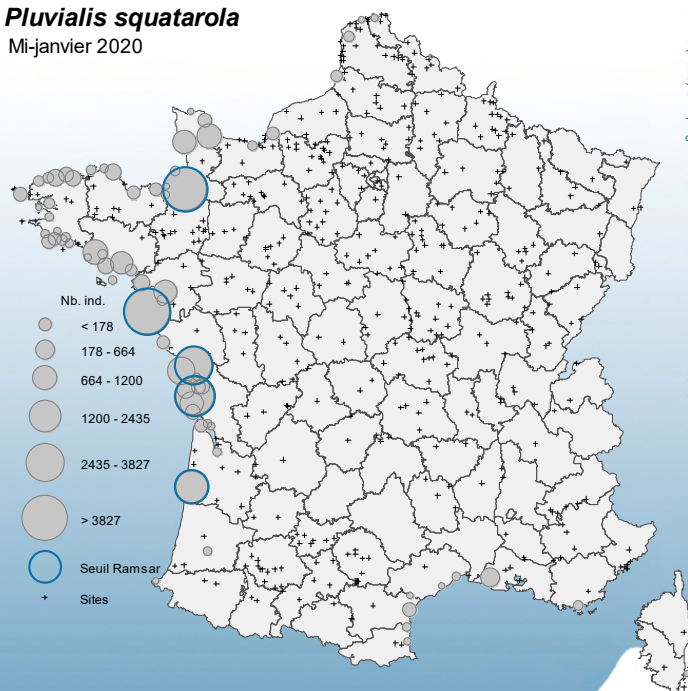
| TOP 10 - SITES | NB. IND. |
|---|----------|
| Baie de Bourgneuf - Île de Noirmoutier* | 5 501 |
| Baie du Mont-Saint-Michel* | 5 074 |
| Réserve Naturelle de Moëze (Charente-Seudre)* | 3 827 |
| Baie de l'Aiguillon et Pointe d'Arcay* | 3 474 |
| Bassin d'Arcachon* | 2 435 |
| Ile de Ré** | 1 702 |
| Baie des Veys** | 1 200 |
| Rade de Lorient** | 1 170 |
| Loire Aval** | 1 117 |
| Côte Ouest du Cotentin** | 1 069 |

Nb sites d'importance internationale* : 5

Nb sites d'importance nationale** : 17

Pluvialis squatarola

Mi-janvier 2020



Pluvier doré - *Pluvialis apricaria*

European Golden Plover

Statuts : Liste rouge : LC (UE & Europe)

Directive Oiseaux : II/B (FR) III/B

Population(s) : altifrons, N Europe/O Europe & NO Afrique

Taille : 800 000-1 100 000 ind.

Tendance : AUG?

Seuil RAMSAR1% : 9 400 ind.



Dénombrements mi-janvier 2020 : 56347 individus dénombrés sur 63 sites

• Totaux nationaux 5 ans

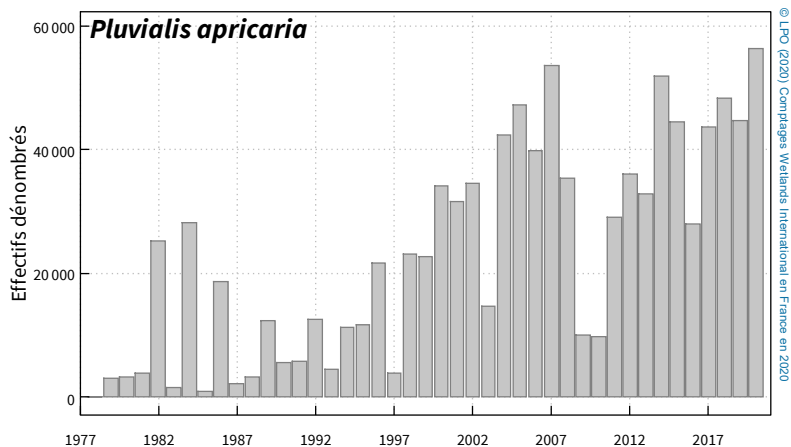
| ANNEES | 2016 | 2017 | 2018 | 2019 | 2020 |
|----------|--------|--------|--------|--------|---------------|
| Nb ind. | 27 999 | 43 592 | 48 198 | 41 322 | 56 347 |
| Nb sites | 72 | 78 | 66 | 64 | 63 |
| Indices | - | - | - | - | - |

• Effectifs nationaux moyens cumulés sur 5 ans

| PERIODES | 1996-2000 | 2001-2005 | 2006-2010 | 2011-2015 | 2016-2020* |
|-----------------|-----------|-----------|-----------|-----------|------------|
| ENMC (Nb. ind.) | 25 258 | 37 281 | 30 496 | 39 491 | 46 328 |

*Seuil National 1% 2016-2020 : 460 ind.

• Tendance/historique mi-janvier



• Long terme na

• Court terme na

• Distribution 2020

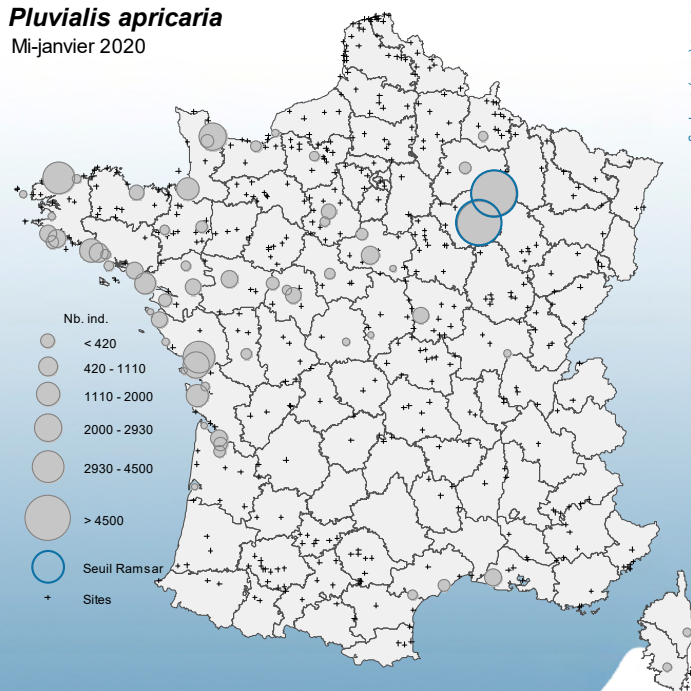
| TOP 10 - SITES | NB. IND. |
|--|----------|
| Lac du Der-Chantecoq (51/52)* | 10 100 |
| Lacs : Orient, Amance et Temple-Auzon* | 9 500 |
| Baie de Goulven & anse de Kernic** | 4 500 |
| Marais poitevin étendu** | 4 348 |
| Baie des Veys** | 2 930 |
| Baie de l'Aiguillon et Pointe d'Arcay** | 2 903 |
| Littoral Guidel Ploemeur et Loch** | 2 000 |
| Baie du Mont-Saint-Michel** | 1 855 |
| Réserve Naturelle de Moëze (Charente-Seudre)** | 1 780 |
| Presqu'île Guérandaise dont Traicts du Croisic** | 1 535 |

Nb sites d'importance internationale* : 2

Nb sites d'importance nationale** : 24

Pluvialis apricaria

Mi-janvier 2020



Grand Gravelot - *Charadrius hiaticula*

Ringed Plover

Statuts : Liste rouge : LC (UE & Europe)

Directive Oiseaux : -

Population(s) : hiaticula, N Europe/Europe & N Afrique

Taille : 47 000-62 000 ind.

Tendance : DEC/STA

Seuil RAMSAR1% : 540 ind.



Dénombrements mi-janvier 2020 : 13799 individus dénombrés sur 76 sites

• Totaux nationaux 5 ans

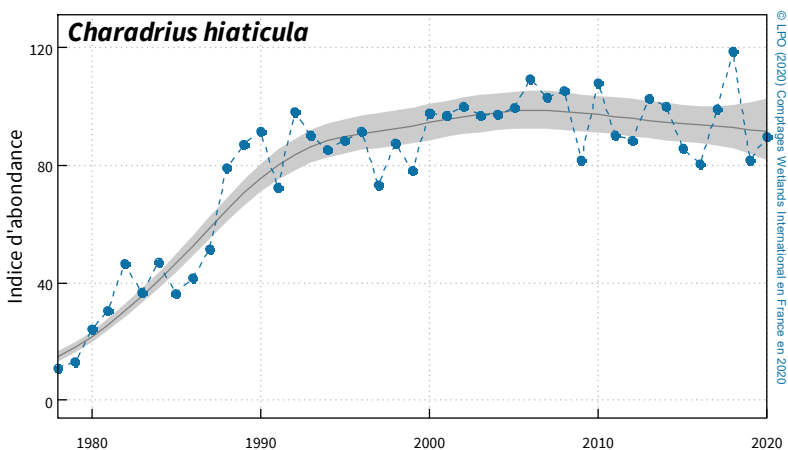
| ANNEES | 2016 | 2017 | 2018 | 2019 | 2020 |
|----------|--------|--------|--------|--------|---------------|
| Nb ind. | 11 703 | 14 460 | 17 659 | 12 673 | 13 799 |
| Nb sites | 70 | 69 | 76 | 77 | 76 |
| Indices | 80±11 | 99±14 | 119±16 | 82±12 | 90±13 |

• Effectifs nationaux moyens cumulés sur 5 ans

| PERIODES | 1996-2000 | 2001-2005 | 2006-2010 | 2011-2015 | 2016-2020* |
|-----------------|-----------|-----------|-----------|-----------|------------|
| ENMC (Nb. ind.) | 12 740 | 14 114 | 14 631 | 13 990 | 14 323 |

*Seuil National 1% 2016-2020 : 140 ind.

• Tendance/historique mi-janvier



• Long terme 1980-2020 Augmentation modérée

+2.3% p.a. ±ES0.3%

• Court terme 2009-2020

Stable

+0.0% p.a. ±ES1.0%

• Distribution 2020

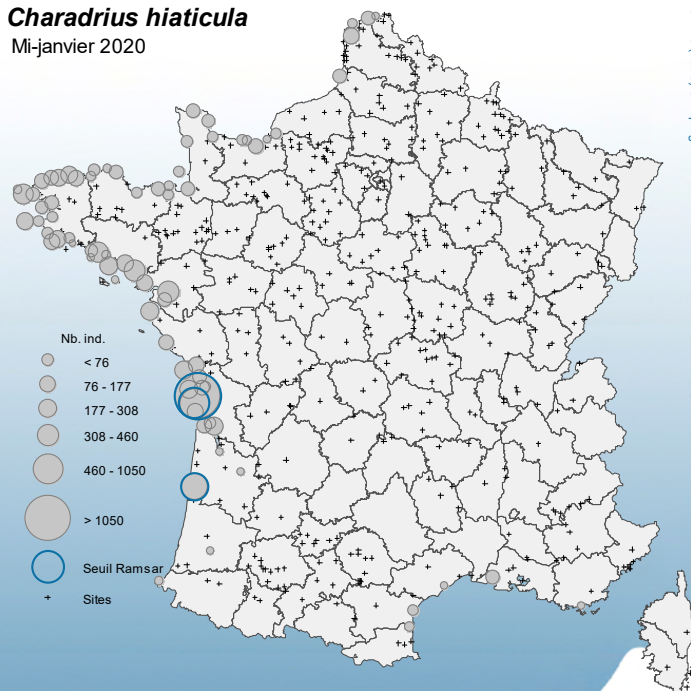
| TOP 10 - SITES | NB. IND. |
|---|----------|
| Réserve Naturelle de Moëze (Charente-Seudre)* | 3 003 |
| Pointe Espagnole* | 1 050 |
| Bassin d'Arcachon* | 838 |
| Loire Aval** | 460 |
| Baie de Vilaine** | 443 |
| Rade de Lorient** | 391 |
| Archipel de Molène** | 374 |
| Côtes Nord et Ouest de l'île d'Oléron** | 308 |
| Marais de Pampin à Mortagne & RM Gironde** | 300 |
| Baie de Bourgneuf - Île de Noirmoutier** | 285 |

Nb sites d'importance internationale* : 3

Nb sites d'importance nationale** : 29

Charadrius hiaticula

Mi-janvier 2020



Vanneau huppé - *Vanellus vanellus*

Northern Lapwing

Statuts : Liste rouge : VU (UE & Europe)

Directive Oiseaux : II/B (FR)

Population(s) : Europe, O Asie/Europe, N Afrique & SO Asie

Taille : 5 500 000-9 500 000 ind. Tendence : DEC

Seuil RAMSAR1% : 72 300 ind.



Dénombrements mi-janvier 2020 : 268578 individus dénombrés sur 217 sites

• Totaux nationaux 5 ans

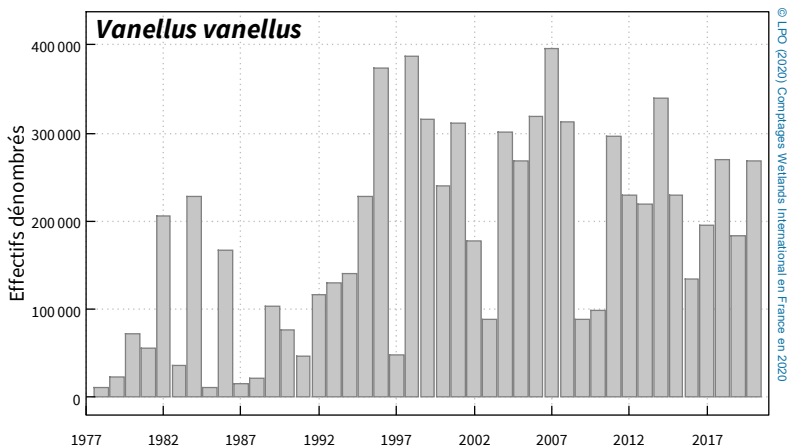
| ANNEES | 2016 | 2017 | 2018 | 2019 | 2020 |
|----------|---------|---------|---------|---------|----------------|
| Nb ind. | 134 445 | 195 963 | 270 349 | 182 866 | 268 578 |
| Nb sites | 201 | 192 | 180 | 210 | 217 |
| Indices | - | - | - | - | - |

• Effectifs nationaux moyens cumulés sur 5 ans

| PERIODES | 1996-2000 | 2001-2005 | 2006-2010 | 2011-2015 | 2016-2020* |
|-----------------|-----------|-----------|-----------|-----------|------------|
| ENMC (Nb. ind.) | 318 538 | 251 619 | 250 356 | 268 197 | 218 958 |

*Seuil National 1% 2016-2020 : 2200 ind.

• Tendence/historique mi-janvier



• Long terme *na*

• Court terme *na*

• Distribution 2020

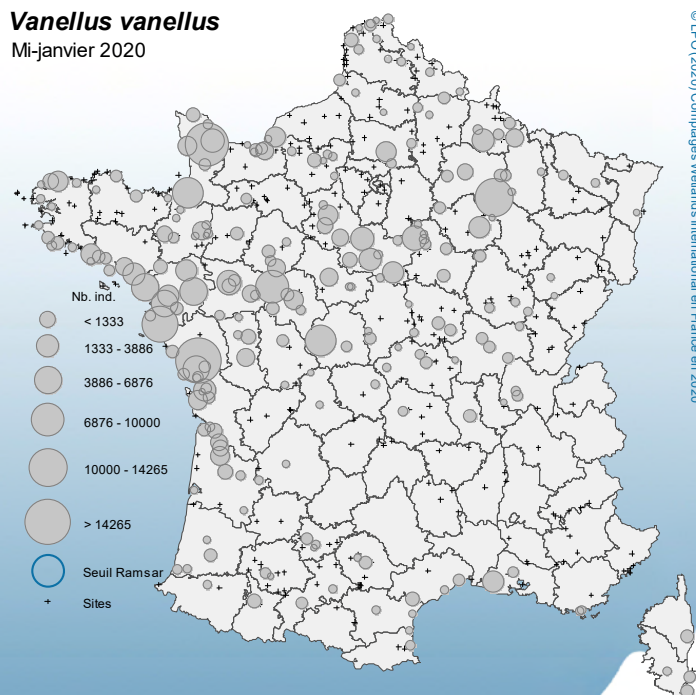
| TOP 10 - SITES | NB. IND. |
|--|----------|
| Marais poitevin étendu** | 21 624 |
| Les Marais du Cotentin et du Bessin** | 19 670 |
| Lac du Der-Chantecoq (51/52)** | 14 265 |
| Marais Breton** | 12 320 |
| Lac de Rillé** | 10 000 |
| Etangs de Brenne** | 8 895 |
| Baie du Mont-Saint-Michel** | 8 823 |
| Loire Amont** | 6 876 |
| Presqu'île Guérandaise dont Traicts du Croisic** | 6 277 |
| Baie de l'Aiguillon et Pointe d'Arcay** | 6 200 |

Nb sites d'importance internationale* :

Nb sites d'importance nationale** : 34

Vanellus vanellus

Mi-janvier 2020



Gravelot à collier interrompu - *Charadrius*

Kentish Plover

Statuts : Liste rouge : LC (UE & Europe)

Directive Oiseaux : I

Population(s) : alexandrinus, O Europe & O Méditerranée/O Afrique

Taille : 56 000-72 000 ind.

Tendance : DEC?

Seuil RAMSAR1% : 660 ind.



Dénombrements mi-janvier 2020 : 681 individus dénombrés sur 26 sites

• Totaux nationaux 5 ans

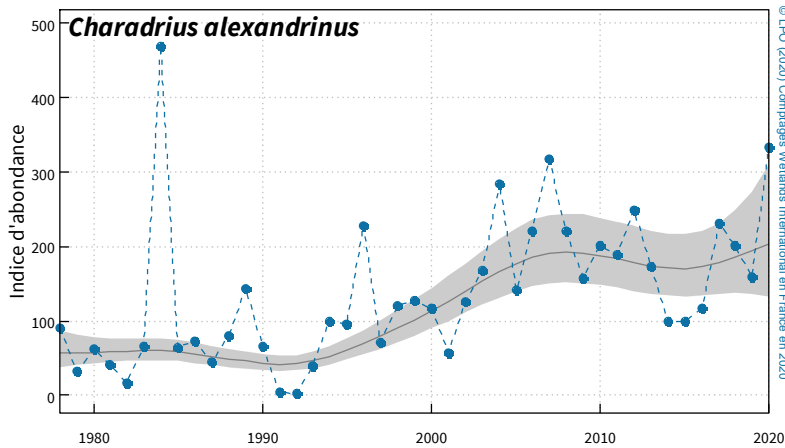
| ANNEES | 2016 | 2017 | 2018 | 2019 | 2020 |
|----------|--------|--------|--------|--------|----------------|
| Nb ind. | 244 | 490 | 446 | 362 | 681 |
| Nb sites | 25 | 26 | 21 | 26 | 26 |
| Indices | 116±40 | 231±71 | 202±63 | 160±52 | 333±100 |

• Effectifs nationaux moyens cumulés sur 5 ans

| PERIODES | 1996-2000 | 2001-2005 | 2006-2010 | 2011-2015 | 2016-2020* |
|-----------------|-----------|-----------|-----------|-----------|------------|
| ENMC (Nb. ind.) | 274 | 307 | 465 | 333 | 449 |

*Seuil National 1% 2016-2020 : 4 ind.

• Tendance/historique mi-janvier



• Long terme 1980-2020

Augmentation modérée

+4.5% p.a. ±ES0.7%

• Court terme 2009-2020

Uncertain

+1.8% p.a. ±ES1.7%

• Distribution 2020

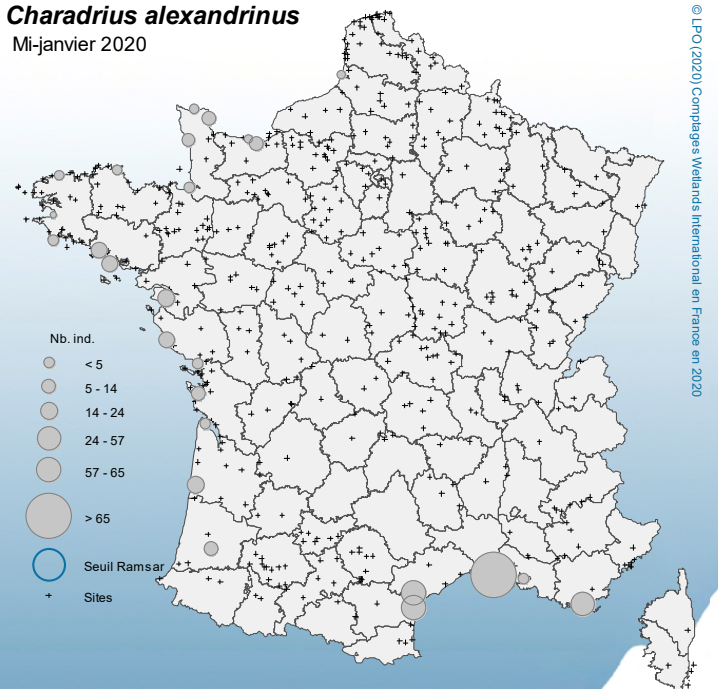
| TOP 10 - SITES | NB. IND. |
|---|----------|
| Camargue** | 289 |
| Basse plaine de l'Aude (34+11)** | 65 |
| Etangs du Narbonnais** | 64 |
| Salins des Pesquiers, Estagnets et Vieux Salins** | 57 |
| Bassin d'Arcachon** | 24 |
| Sud Loire** | 22 |
| Littoral vendéen** | 21 |
| Baie de Quiberon** | 18 |
| Rade de Lorient** | 18 |
| Baie d'Orne** | 14 |

Nb sites d'importance internationale* :

Nb sites d'importance nationale** : 20

Charadrius alexandrinus

Mi-janvier 2020



Courlis corlieu - *Numenius phaeopus*

Whimbrel

Statuts : Liste rouge : LC (UE & Europe)

Directive Oiseaux : II/B (FR)

Population(s) : phaeopus, N Europe/O Afrique

Taille : 273 000-450 000 ind.

Tendance : STA/AUG?

Seuil RAMSAR1% : 3 500 ind.



Dénombrements mi-janvier 2020 : 99 individus dénombrés sur 24 sites

• Totaux nationaux 5 ans

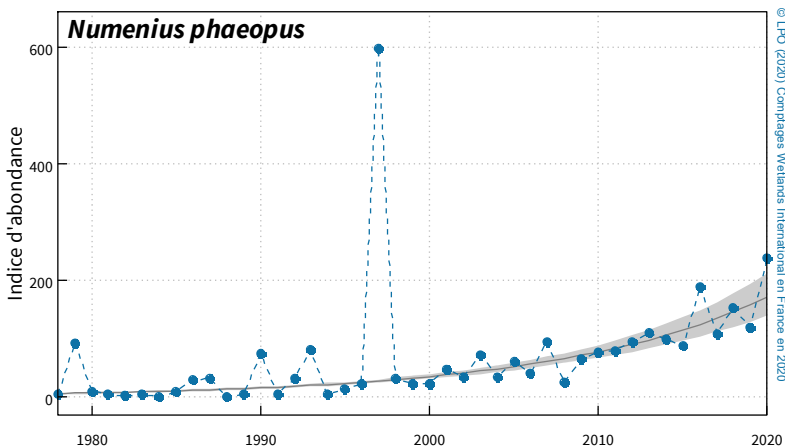
| ANNEES | 2016 | 2017 | 2018 | 2019 | 2020 |
|----------|---------|--------|--------|--------|----------------|
| Nb ind. | 67 | 47 | 61 | 49 | 99 |
| Nb sites | 13 | 16 | 18 | 18 | 24 |
| Indices | 190±104 | 108±65 | 153±85 | 119±70 | 239±124 |

• Effectifs nationaux moyens cumulés sur 5 ans

| PERIODES | 1996-2000 | 2001-2005 | 2006-2010 | 2011-2015 | 2016-2020* |
|-----------------|-----------|-----------|-----------|-----------|------------|
| ENMC (Nb. ind.) | 51 | 16 | 18 | 39 | 67 |

*Seuil National 1% 2016-2020 : 1 ind.

• Tendance/historique mi-janvier



• **Long terme 1980-2020**
Augmentation modérée*
+10.1% p.a. ±ES4.6%

• **Court terme 2009-2020**
Augmentation modérée*
+9.1% p.a. ±ES4.1%

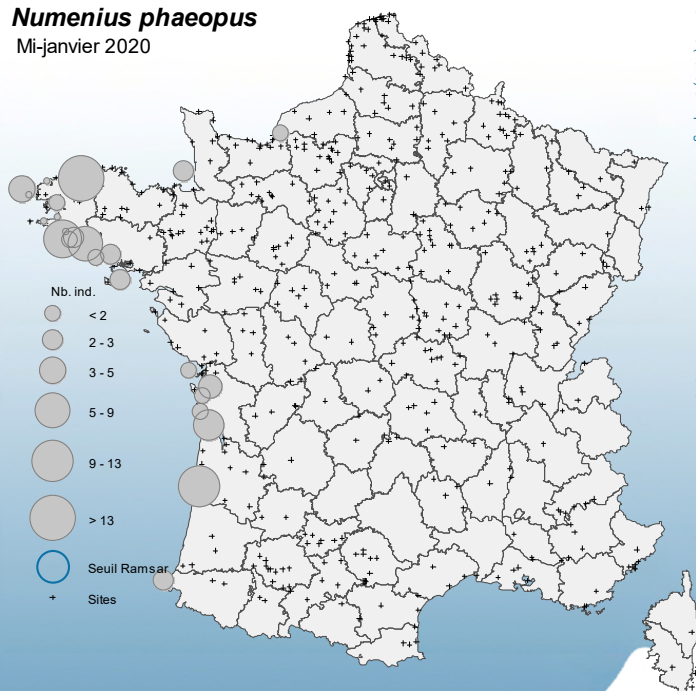
• Distribution 2020

| TOP 10 - SITES | NB. IND. |
|---|----------|
| Baie de Morlaix & Penzé** | 16 |
| Bassin d'Arcachon** | 13 |
| Rivière de Pont l'Abbé** | 11 |
| Aven-Belon** | 9 |
| Marais Nord Medoc** | 7 |
| île d'Ouessant** | 5 |
| Marais littoraux de Charente-Maritime, dont R.N. d'Yves** | 4 |
| Baie de la Forêt/Concarneau** | 3 |
| Iles Chausey** | 3 |
| Archipel de Houat-Hoëdic** | 3 |

Nb sites d'importance internationale* :
Nb sites d'importance nationale** : 24

Numenius phaeopus

Mi-janvier 2020



Courlis cendré - *Numenius arquata*

Eurasian Curlew

Statuts : Liste rouge : VU (UE & Europe)

Directive Oiseaux : II/B (FR)

Population(s) : arquata, Europe/Europe, N & O Afrique

Taille : 637 000-876 000 ind.

Tendance : DEC?

Seuil RAMSAR1% : 7 600 ind.



Dénombrements mi-janvier 2020 : 30021 individus dénombrés sur 101 sites

• Totaux nationaux 5 ans

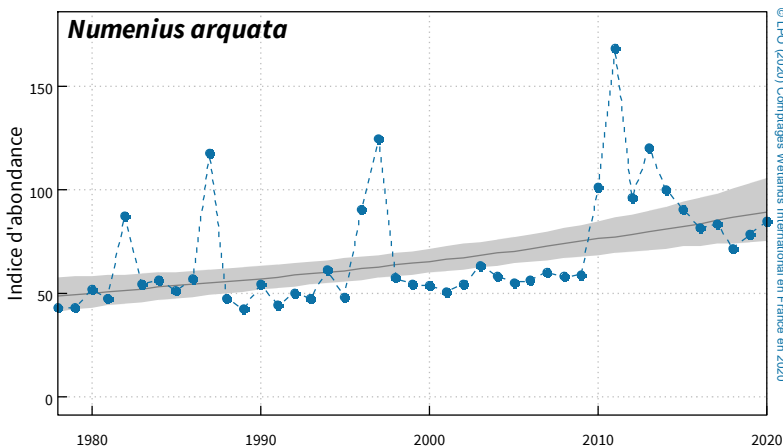
| ANNEES | 2016 | 2017 | 2018 | 2019 | 2020 |
|----------|--------|--------|--------|--------|---------------|
| Nb ind. | 28 215 | 29 185 | 25 110 | 27 673 | 30 021 |
| Nb sites | 96 | 106 | 101 | 109 | 101 |
| Indices | 82±6 | 84±7 | 72±6 | 79±6 | 85±7 |

• Effectifs nationaux moyens cumulés sur 5 ans

| PERIODES | 1996-2000 | 2001-2005 | 2006-2010 | 2011-2015 | 2016-2020* |
|-----------------|-----------|-----------|-----------|-----------|------------|
| ENMC (Nb. ind.) | 25 963 | 19 005 | 23 487 | 41 196 | 28 159 |

*Seuil National 1% 2016-2020 : 280 ind.

• Tendance/historique mi-janvier



• Long terme 1980-2020

Augmentation modérée

+1.3% p.a. ±ES0.1%

• Court terme 2009-2020

Déclin modéré

-2.2% p.a. ±ES0.6%

• Distribution 2020

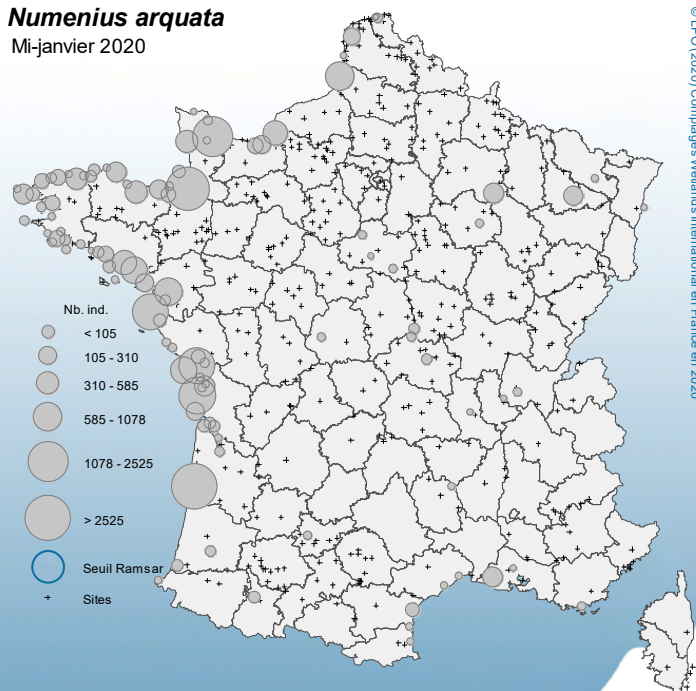
| TOP 10 - SITES | NB. IND. |
|--|----------|
| Bassin d'Arcachon** | 3 378 |
| Baie du Mont-Saint-Michel** | 3 129 |
| Baie des Veys** | 2 525 |
| Réserve Naturelle de Moëze (Charente-Seudre)** | 2 187 |
| Baie de Bourgneuf - Île de Noirmoutier** | 1 964 |
| Baie de l'Aiguillon et Pointe d'Arcay** | 1 953 |
| Littoral Picard** | 1 078 |
| Loire Aval** | 998 |
| Baie de Vilaine** | 938 |
| Ile de Ré** | 904 |

Nb sites d'importance internationale* :

Nb sites d'importance nationale** : 25

Numenius arquata

Mi-janvier 2020



Barge à queue noire - *Limosa limosa*

Black-tailed Godwit

Statuts : Liste rouge : EN (UE) VU(Europe)

Directive Oiseaux : II/B (FR)

Population(s) : Iceland/O Europe

Taille : 98 000-134 000 ind.

Tendance : AUG

Seuil RAMSAR1% : 1 100 ind.



Dénombrements mi-janvier 2020 : 41052 individus dénombrés sur 27 sites

• Totaux nationaux 5 ans

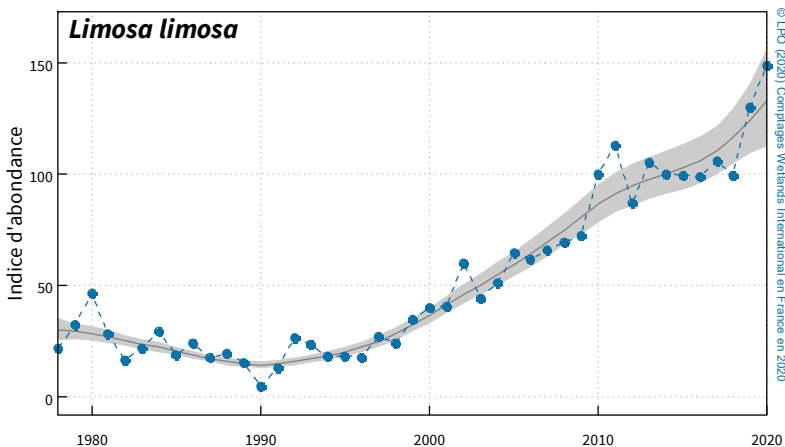
| ANNEES | 2016 | 2017 | 2018 | 2019 | 2020 |
|----------|--------|--------|--------|--------|---------------|
| Nb ind. | 27 194 | 29 192 | 27 389 | 35 837 | 41 052 |
| Nb sites | 28 | 35 | 29 | 37 | 27 |
| Indices | 99±10 | 106±11 | 100±11 | 130±13 | 149±15 |

• Effectifs nationaux moyens cumulés sur 5 ans

| PERIODES | 1996-2000 | 2001-2005 | 2006-2010 | 2011-2015 | 2016-2020* |
|-----------------|-----------|-----------|-----------|-----------|------------|
| ENMC (Nb. ind.) | 7 955 | 14 386 | 20 393 | 27 828 | 32 149 |

*Seuil National 1% 2016-2020 : 320 ind.

• Tendance/historique mi-janvier



• Long terme 1980-2020

Forte augmentation

+5.7% p.a. ±ES0.3%

• Court terme 2009-2020

Augmentation modérée

+3.6% p.a. ±ES0.9%

• Distribution 2020

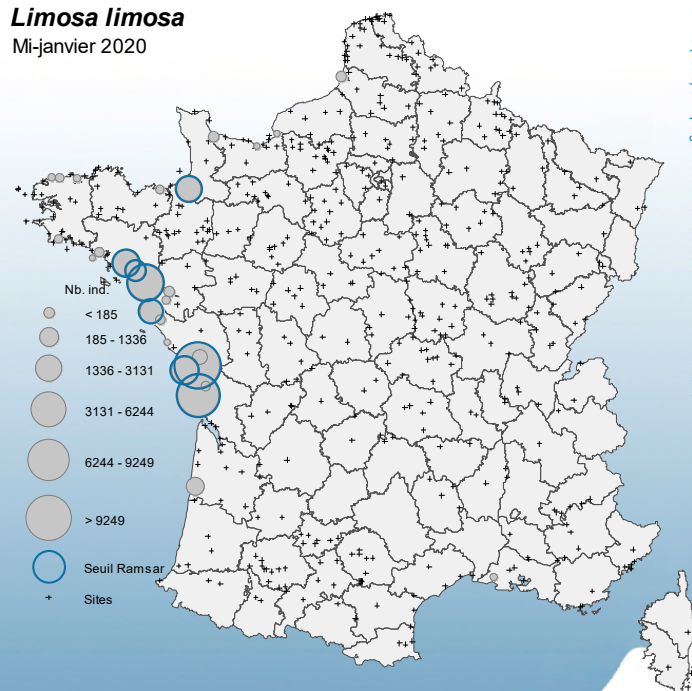
| TOP 10 - SITES | NB. IND. |
|---|----------|
| Baie de l'Aiguillon et Pointe d'Arcay* | 11 060 |
| Réserve Naturelle de Moëze (Charente-Seudre)* | 9 249 |
| Presqu'île Guérandaise dont Traicts du Croisic* | 6 244 |
| Ile de Ré* | 3 131 |
| Golfe du Morbihan* | 2 784 |
| Baie du Mont-Saint-Michel* | 2 560 |
| Baie de Bourgneuf - Île de Noirmoutier* | 2 053 |
| Baie de Vilaine* | 1 336 |
| Bassin d'Arcachon** | 981 |
| Marais poitevin étendu** | 609 |

Nb sites d'importance internationale* : 8

Nb sites d'importance nationale** : 10

Limosa limosa

Mi-janvier 2020



Barge rousse - *Limosa lapponica*

Bar-tailed Godwit

Statuts : Liste rouge : LC (UE & Europe)

Directive Oiseaux : II/B (FR)

Population(s) : lapponica, N Europe/O Europe

Taille : 150 000-150 000 ind.

Tendance : AUG

Seuil RAMSAR1% : 1 500 ind.



Dénombrements mi-janvier 2020 : 7126 individus dénombrés sur 36 sites

• Totaux nationaux 5 ans

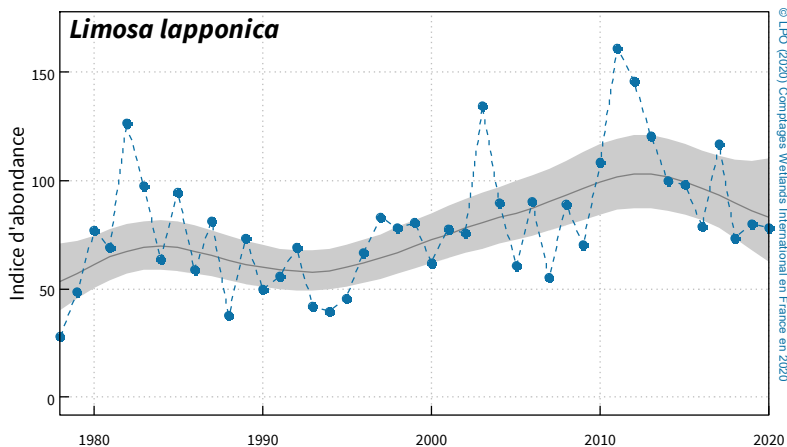
| ANNEES | 2016 | 2017 | 2018 | 2019 | 2020 |
|----------|-------|--------|-------|-------|--------------|
| Nb ind. | 7 166 | 10 634 | 6 678 | 7 276 | 7 126 |
| Nb sites | 33 | 40 | 29 | 33 | 36 |
| Indices | 79±12 | 117±16 | 73±11 | 80±12 | 78±12 |

• Effectifs nationaux moyens cumulés sur 5 ans

| PERIODES | 1996-2000 | 2001-2005 | 2006-2010 | 2011-2015 | 2016-2020* |
|-----------------|-----------|-----------|-----------|-----------|------------|
| ENMC (Nb. ind.) | 7 234 | 8 052 | 7 590 | 11 499 | 7 780 |

*Seuil National 1% 2016-2020 : 80 ind.

• Tendance/historique mi-janvier



• Long terme 1980-2020

Augmentation modérée

+1.1% p.a. ±ES0.2%

• Court terme 2009-2020

Déclin modéré

-3.3% p.a. ±ES1.0%

• Distribution 2020

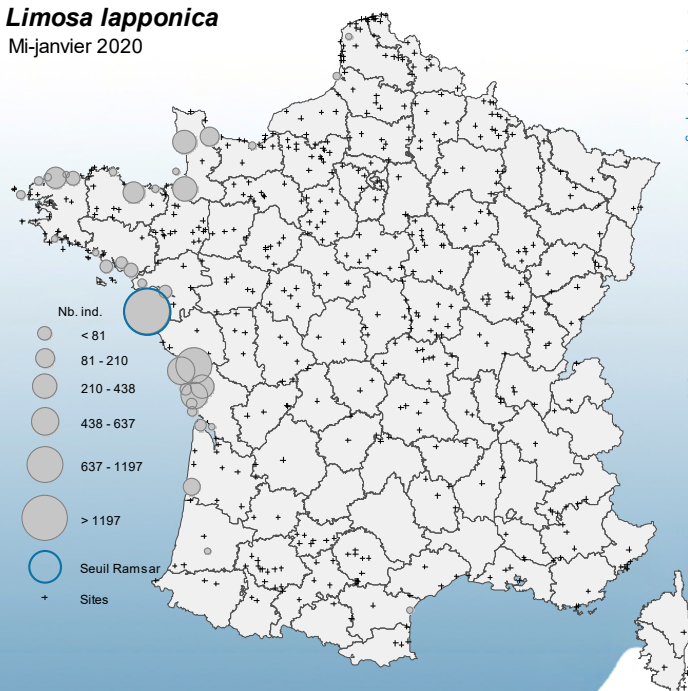
| TOP 10 - SITES | NB. IND. |
|---|----------|
| Baie de Bourgneuf - Île de Noirmoutier* | 2 005 |
| Baie de l'Aiguillon et Pointe d'Arcay** | 1 197 |
| Ile de Ré** | 637 |
| Réserve Naturelle de Moëze (Charente-Seudre)** | 540 |
| Baie du Mont-Saint-Michel** | 438 |
| Marais littoraux de Charente-Maritime, dont R.N. d'Yves** | 400 |
| Côte Ouest du Cotentin** | 383 |
| Baie de St-Brieuc-Yffiniac-Morieux** | 320 |
| Baie de Goulven & anse de Kernic** | 306 |
| Baie des Veys** | 210 |

Nb sites d'importance internationale* : 1

Nb sites d'importance nationale** : 13

Limosa lapponica

Mi-janvier 2020



Tournepierre à collier - *Arenaria interpres*

Ruddy Turnstone

Statuts : Liste rouge : EN (UE) LC(Europe) Directive Oiseaux : -

Population(s) : interpres, NE Canada & Groenland/O Europe & NO Afrique

Taille : 100 000-200 000 ind.

Tendance : AUG

Seuil RAMSAR1% : 1 400 ind.



Dénombrements mi-janvier 2020 : 30059 individus dénombrés sur 83 sites

• Totaux nationaux 5 ans

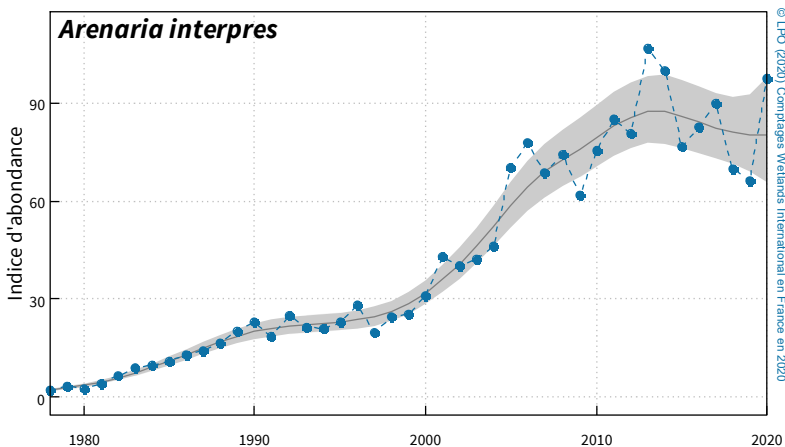
| ANNEES | 2016 | 2017 | 2018 | 2019 | 2020 |
|----------|--------|--------|--------|--------|---------------|
| Nb ind. | 25 011 | 26 844 | 22 092 | 21 704 | 30 059 |
| Nb sites | 71 | 74 | 80 | 80 | 83 |
| Indices | 82±8 | 90±9 | 70±7 | 66±7 | 98±10 |

• Effectifs nationaux moyens cumulés sur 5 ans

| PERIODES | 1996-2000 | 2001-2005 | 2006-2010 | 2011-2015 | 2016-2020* |
|-----------------|-----------|-----------|-----------|-----------|------------|
| ENMC (Nb. ind.) | 8 511 | 14 128 | 21 353 | 27 855 | 25 607 |

*Seuil National 1% 2016-2020 : 260 ind.

• Tendance/historique mi-janvier



• Long terme 1980-2020

Forte augmentation

+7.6% p.a. ±ES0.5%

• Court terme 2009-2020

Stable

+0.7% p.a. ±ES0.9%

• Distribution 2020

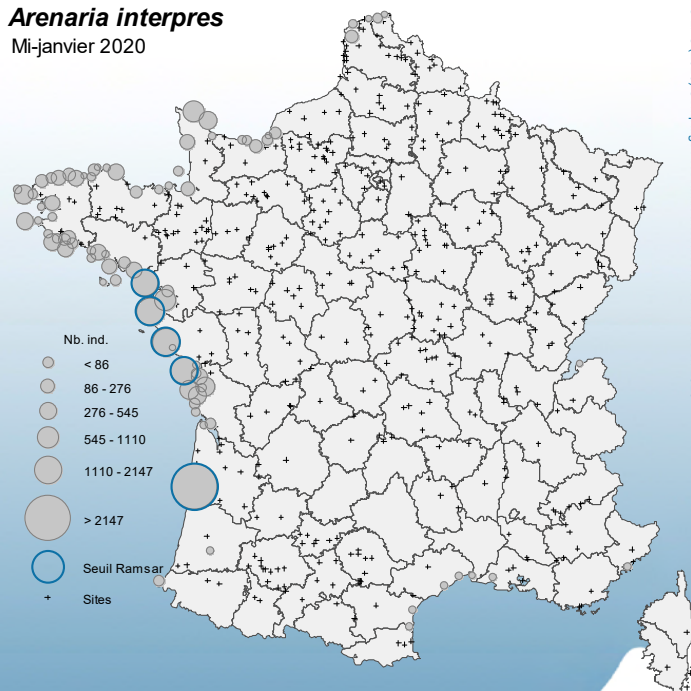
| TOP 10 - SITES | NB. IND. |
|---|----------|
| Bassin d'Arcachon* | 7 012 |
| Littoral vendéen* | 2 147 |
| Baie de Bourgneuf - Île de Noirmoutier* | 2 055 |
| Presqu'île Guérandaise dont Traicts du Croisic* | 1 873 |
| Ile de Ré* | 1 869 |
| Côte Nord du Cotentin** | 1 110 |
| Sud Loire** | 1 049 |
| Marais littoraux de Charente-Maritime, dont R.N. d'Yves** | 783 |
| Côtes Nord et Ouest de l'île d'Oléron** | 778 |
| Archipel de Molène** | 748 |

Nb sites d'importance internationale* : 5

Nb sites d'importance nationale** : 26

Arenaria interpres

Mi-janvier 2020



Bécasseau maubèche - *Calidris canutus*

Red Knot

Statuts : Liste rouge : LC (UE & Europe)

Directive Oiseaux : II/B (FR)

Population(s) : islandica, NE Canada & Groenland/O Europe

Taille : 500 000-565 000 ind.

Tendance : STA/FLU

Seuil RAMSAR1% : 5 300 ind.



Dénombrements mi-janvier 2020 : 48951 individus dénombrés sur 32 sites

• Totaux nationaux 5 ans

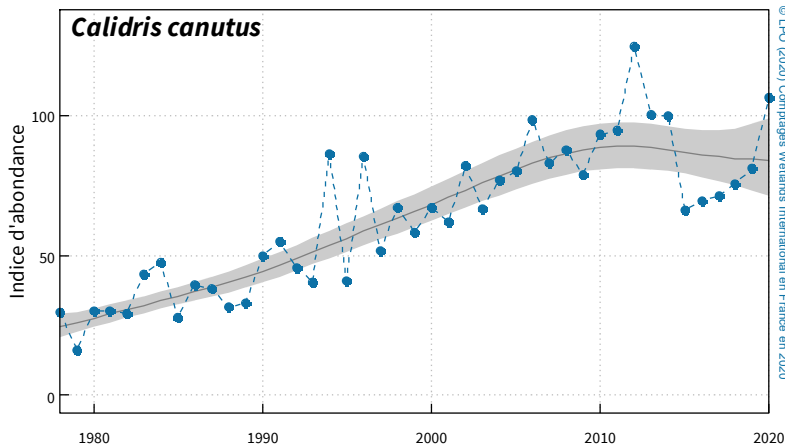
| ANNEES | 2016 | 2017 | 2018 | 2019 | 2020 |
|----------|--------|--------|--------|--------|---------------|
| Nb ind. | 31 826 | 32 850 | 34 797 | 37 224 | 48 951 |
| Nb sites | 33 | 29 | 27 | 29 | 32 |
| Indices | 69±11 | 72±12 | 76±12 | 81±13 | 107±16 |

• Effectifs nationaux moyens cumulés sur 5 ans

| PERIODES | 1996-2000 | 2001-2005 | 2006-2010 | 2011-2015 | 2016-2020* |
|-----------------|-----------|-----------|-----------|-----------|------------|
| ENMC (Nb. ind.) | 30 423 | 33 945 | 40 594 | 44 773 | 37 142 |

*Seuil National 1% 2016-2020 : 370 ind.

• Tendance/historique mi-janvier



• Long terme 1980-2020 Augmentation modérée

+3.0% p.a. ±ES0.3%

• Court terme 2009-2020

Stable

-1.3% p.a. ±ES1.2%

• Distribution 2020

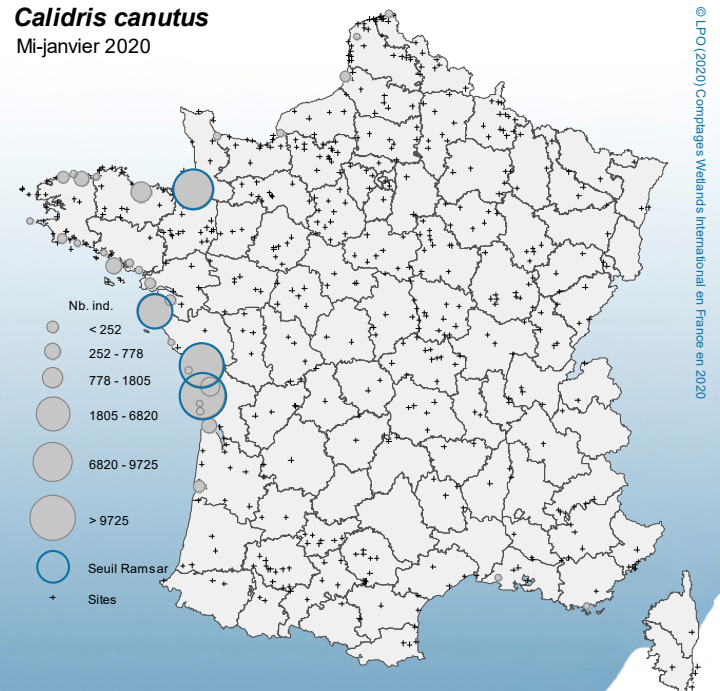
| TOP 10 - SITES | NB. IND. |
|---|----------|
| Réserve Naturelle de Moëze (Charente-Seudre)* | 13 464 |
| Baie de l'Aiguillon et Pointe d'Arcay* | 12 050 |
| Baie du Mont-Saint-Michel* | 9 725 |
| Baie de Bourgneuf - Île de Noirmoutier* | 6 820 |
| Baie de St-Brieuc-Yffiniac-Morieux** | 1 805 |
| Marais littoraux de Charente-Maritime, dont R.N. d'Yves** | 1 600 |
| Baie de Quiberon** | 778 |
| Baie de Morlaix & Penzé** | 702 |
| Marais Nord Medoc** | 696 |
| Baie de Goulven & anse de Kernic | 252 |

Nb sites d'importance internationale* : 4

Nb sites d'importance nationale** : 9

Calidris canutus

Mi-janvier 2020



Combattant varié - *Calidris pugnax*

Ruff

Statuts : Liste rouge : EN (UE) LC(Europe)

Directive Oiseaux : II/B (FR)

Population(s) : N Europe & O Sibérie/O Afrique

Taille : 1 000 000-5 000 000 ind. Tendence : DEC?

Seuil RAMSAR1% : 22000 ind.



Dénombrements mi-janvier 2020 : 411 individus dénombrés sur 16 sites

• Totaux nationaux 5 ans

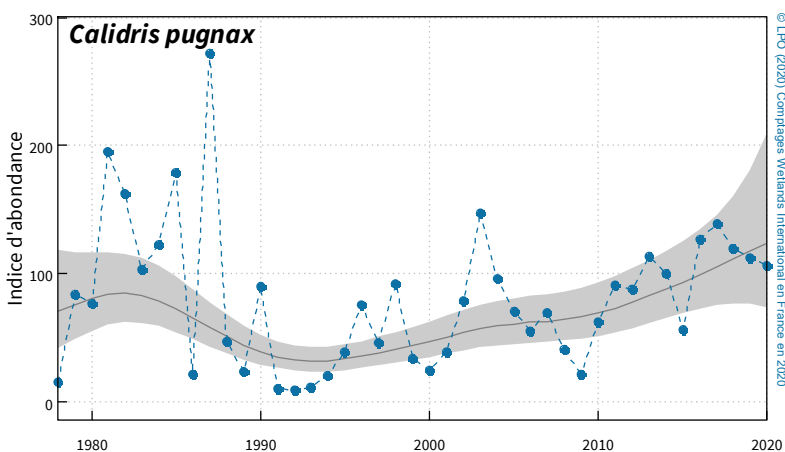
| ANNEES | 2016 | 2017 | 2018 | 2019 | 2020 |
|----------|--------|--------|--------|--------|---------------|
| Nb ind. | 495 | 549 | 472 | 448 | 411 |
| Nb sites | 25 | 23 | 17 | 21 | 16 |
| Indices | 127±44 | 140±47 | 120±42 | 112±40 | 107±39 |

• Effectifs nationaux moyens cumulés sur 5 ans

| PERIODES | 1996-2000 | 2001-2005 | 2006-2010 | 2011-2015 | 2016-2020* |
|-----------------|-----------|-----------|-----------|-----------|------------|
| ENMC (Nb. ind.) | 234 | 346 | 192 | 358 | 471 |

*Seuil National 1% 2016-2020 : 5 ind.

• Tendence/historique mi-janvier



• Long terme 1980-2020

Stable

+0.9% p.a. ±ES0.5%

• Court terme 2009-2020

Augmentation modérée

+9.8% p.a. ±ES3.5%

• Distribution 2020

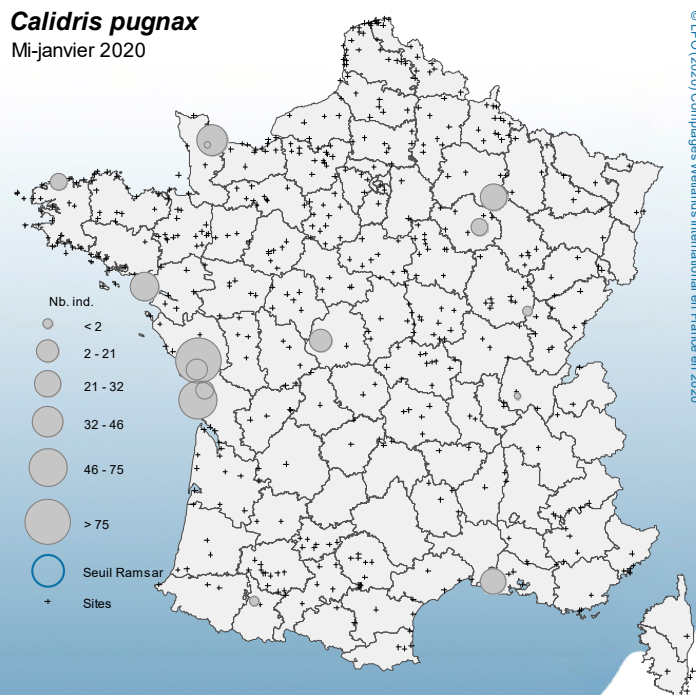
| TOP 10 - SITES | NB. IND. |
|---|----------|
| Marais poitevin étendu** | 114 |
| Réserve Naturelle de Moëze (Charente-Seudre)** | 75 |
| Baie des Veys** | 46 |
| Presqu'île Guérandaise dont Traicts du Croisic** | 38 |
| Lac du Der-Chantecoq (51/52)** | 32 |
| Camargue** | 30 |
| Etangs de Brenne** | 21 |
| Baie de l'Aiguillon et Pointe d'Arcay** | 18 |
| Marais littoraux de Charente-Maritime, dont R.N. d'Yves** | 11 |
| Lacs : Orient, Amance et Temple-Auzon** | 10 |

Nb sites d'importance internationale* :

Nb sites d'importance nationale** : 11

Calidris pugnax

Mi-janvier 2020



Bécasseau sanderling - *Calidris alba*

Sanderling

Statuts : Liste rouge : LC (UE & Europe)

Directive Oiseaux : -

Population(s) : alba, Europe est atlantique, O & S Afrique (hiv.)

Taille : 200 000 ind.

Tendance : STA

Seuil RAMSAR1% : 2 000 ind.



Dénombrements mi-janvier 2020 : 29813 individus dénombrés sur 66 sites

• Totaux nationaux 5 ans

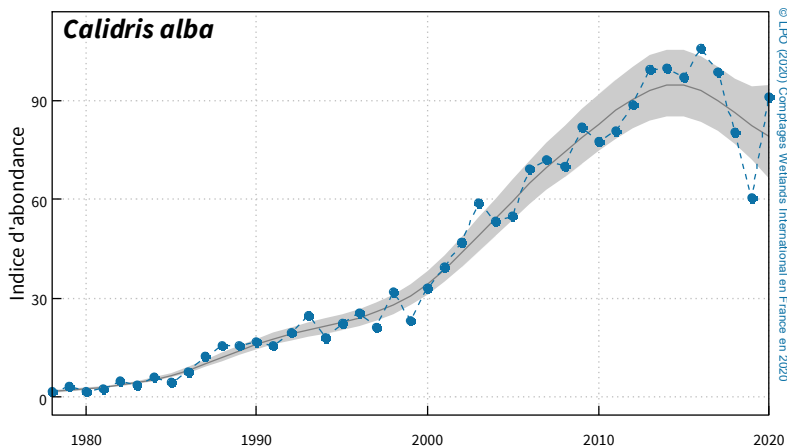
| ANNEES | 2016 | 2017 | 2018 | 2019 | 2020 |
|----------|--------|--------|--------|--------|---------------|
| Nb ind. | 32 307 | 29 639 | 24 781 | 20 835 | 29 813 |
| Nb sites | 62 | 58 | 70 | 65 | 66 |
| Indices | 106±11 | 99±11 | 80±9 | 60±8 | 91±10 |

• Effectifs nationaux moyens cumulés sur 5 ans

| PERIODES | 1996-2000 | 2001-2005 | 2006-2010 | 2011-2015 | 2016-2020* |
|-----------------|-----------|-----------|-----------|-----------|------------|
| ENMC (Nb. ind.) | 10 572 | 17 098 | 23 594 | 30 226 | 28 032 |

*Seuil National 1% 2016-2020 : 280 ind.

• Tendance/historique mi-janvier



• Long terme 1980-2020

Forte augmentation

+9.2% p.a. ±ES0.6%

• Court terme 2009-2020

Stable

-0.1% p.a. ±ES0.8%

• Distribution 2020

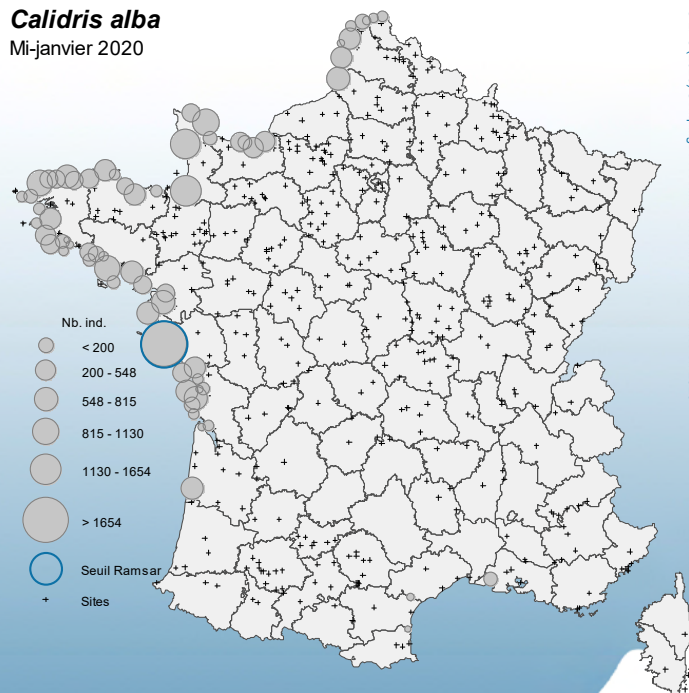
| TOP 10 - SITES | NB. IND. |
|--|----------|
| Littoral vendéen* | 4 177 |
| Baie du Mont-Saint-Michel** | 1 654 |
| Côte Ouest du Cotentin** | 1 560 |
| La côte est du Cotentin** | 1 130 |
| Littoral des Abers** | 1 016 |
| Baie de Quiberon** | 987 |
| Réserve Naturelle de Moëze (Charente-Seudre)** | 815 |
| Littoral Picard** | 810 |
| Sud Loire** | 809 |
| Littoral Plouescat-Roscoff** | 803 |

Nb sites d'importance internationale* : 1

Nb sites d'importance nationale** : 36

Calidris alba

Mi-janvier 2020



Bécasseau variable - *Calidris alpina*

Dunlin

Statuts : Liste rouge : LC (UE & Europe) Directive Oiseaux : -

Population(s) : alpina, NE Europe & NO Sibérie/O Europe & NO Afrique

Taille : 1 330 000 ind.

Tendance : STA/DEC?

Seuil RAMSAR1% : 13 300 ind.



Dénombrements mi-janvier 2020 : 322957 individus dénombrés sur 90 sites

• Totaux nationaux 5 ans

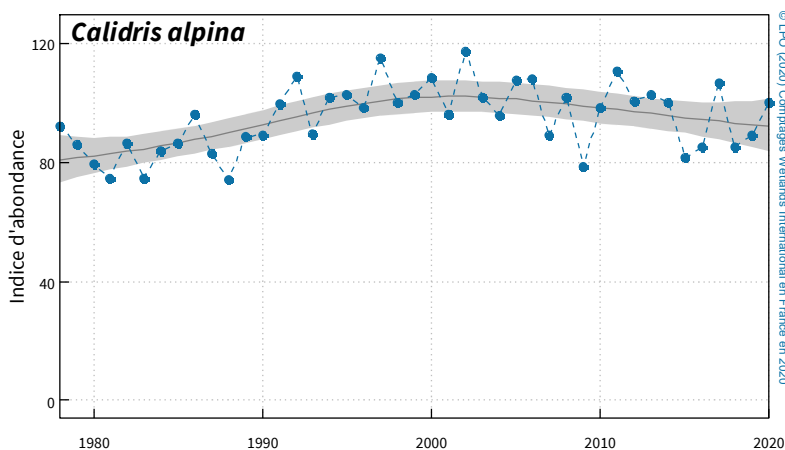
| ANNEES | 2016 | 2017 | 2018 | 2019 | 2020 |
|----------|---------|---------|---------|---------|----------------|
| Nb ind. | 263 288 | 332 481 | 266 990 | 289 683 | 322 957 |
| Nb sites | 95 | 90 | 97 | 101 | 90 |
| Indices | 85±7 | 107±8 | 85±7 | 89±8 | 100±8 |

• Effectifs nationaux moyens cumulés sur 5 ans

| PERIODES | 1996-2000 | 2001-2005 | 2006-2010 | 2011-2015 | 2016-2020* |
|-----------------|-----------|-----------|-----------|-----------|------------|
| ENMC (Nb. ind.) | 324 860 | 327 250 | 303 173 | 312 950 | 297 972 |

*Seuil National 1% 2016-2020 : 3000 ind.

• Tendance/historique mi-janvier



• Long terme 1980-2020

Augmentation modérée

+0.4% p.a. ±ES0.1%

• Court terme 2009-2020

Stable

-0.2% p.a. ±ES0.7%

• Distribution 2020

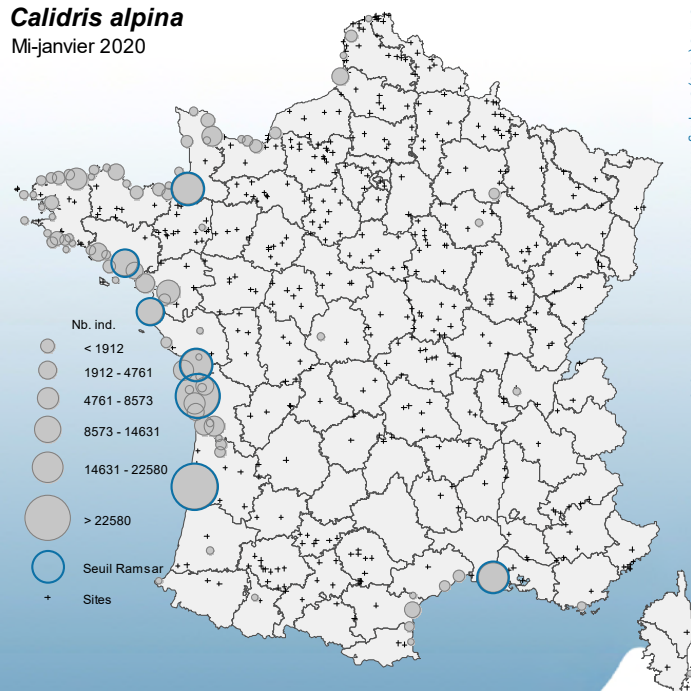
| TOP 10 - SITES | NB. IND. |
|---|----------|
| Bassin d'Arcachon* | 54 354 |
| Réserve Naturelle de Moëze (Charente-Seudre)* | 49 087 |
| Baie de l'Aiguillon et Pointe d'Arcay* | 22 580 |
| Baie du Mont-Saint-Michel* | 22 310 |
| Camargue* | 20 478 |
| Baie de Bourgneuf - Île de Noirmoutier* | 14 631 |
| Golfe du Morbihan* | 14 465 |
| Loire Aval** | 11 005 |
| Baie de Morlaix & Penzé** | 8 573 |
| Pointe Espagnole** | 8 420 |

Nb sites d'importance internationale* : 7

Nb sites d'importance nationale** : 22

Calidris alpina

Mi-janvier 2020



Bécasseau violet - *Calidris maritima*

Purple Sandpiper

Statuts : Liste rouge : NT (UE) LC(Europe)

Directive Oiseaux : -

Population(s) : N Europe & O Sibérie (repr.)

Taille : 50 000-100 000 ind.

Tendance : AUG

Seuil RAMSAR1% : 710 ind.



Dénombrements mi-janvier 2020 : 736 individus dénombrés sur 31 sites

• Totaux nationaux 5 ans

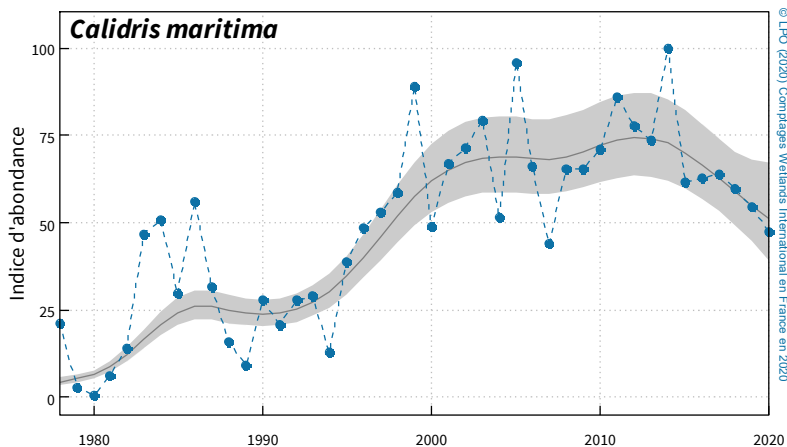
| ANNEES | 2016 | 2017 | 2018 | 2019 | 2020 |
|----------|-------|-------|-------|-------|--------------|
| Nb ind. | 929 | 905 | 894 | 818 | 736 |
| Nb sites | 34 | 28 | 30 | 24 | 31 |
| Indices | 63±12 | 64±12 | 60±11 | 55±11 | 47±10 |

• Effectifs nationaux moyens cumulés sur 5 ans

| PERIODES | 1996-2000 | 2001-2005 | 2006-2010 | 2011-2015 | 2016-2020* |
|-----------------|-----------|-----------|-----------|-----------|------------|
| ENMC (Nb. ind.) | 517 | 649 | 889 | 1 292 | 881 |

*Seuil National 1% 2016-2020 : 9 ind.

• Tendance/historique mi-janvier



• Long terme 1980-2020

Augmentation modérée

+4.6% p.a. ±ES0.8%

• Court terme 2009-2020

Déclin modéré*

-3.6% p.a. ±ES1.5%

• Distribution 2020

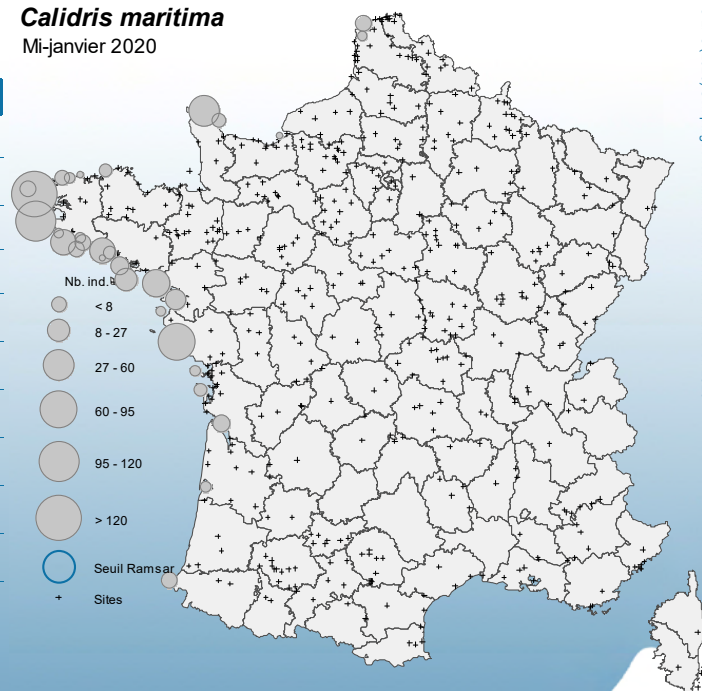
| TOP 10 - SITES | NB. IND. |
|--|----------|
| Archipel de Molène** | 154 |
| île de Sein** | 120 |
| Littoral vendéen** | 95 |
| Côte Nord du Cotentin** | 60 |
| Presqu'île Guérandaise dont Traicts du Croisic** | 49 |
| Littoral Guidel Ploemeur et Loch** | 40 |
| Pays Bigouden Sud** | 39 |
| Archipel de Houat-Hoëdic** | 27 |
| Sud Loire** | 20 |
| Baie de Quiberon** | 15 |

Nb sites d'importance internationale* :

Nb sites d'importance nationale** : 16

Calidris maritima

Mi-janvier 2020



Bécasseau minute - *Calidris minuta*

Little Stint

Statuts : Liste rouge : LC (UE & Europe)

Directive Oiseaux : -

Population(s) : N Europe/S Europe, N & O Afrique

Taille : 300 000 ind.

Tendance : DEC

Seuil RAMSAR1% : 3 000 ind.



Dénombrements mi-janvier 2020 : 684 individus dénombrés sur 13 sites

• Totaux nationaux 5 ans

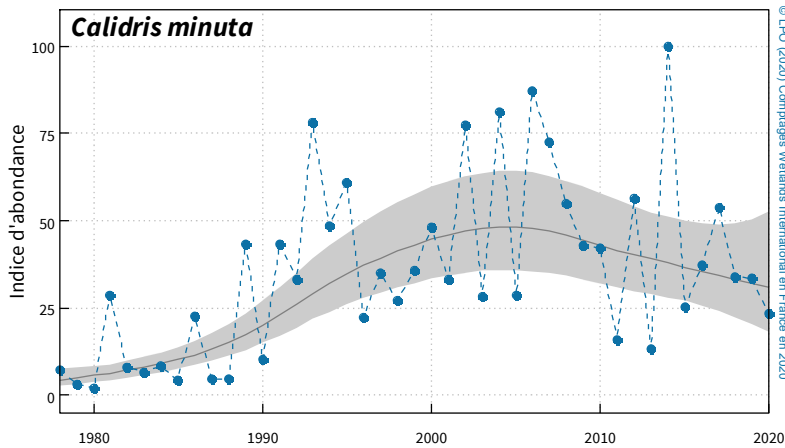
| ANNEES | 2016 | 2017 | 2018 | 2019 | 2020 |
|----------|-------|-------|-------|-------|-------------|
| Nb ind. | 1 142 | 1 636 | 1 036 | 1 025 | 684 |
| Nb sites | 11 | 15 | 13 | 14 | 13 |
| Indices | 37±7 | 54±9 | 34±7 | 34±7 | 23±6 |

• Effectifs nationaux moyens cumulés sur 5 ans

| PERIODES | 1996-2000 | 2001-2005 | 2006-2010 | 2011-2015 | 2016-2020* |
|-----------------|-----------|-----------|-----------|-----------|------------|
| ENMC (Nb. ind.) | 1 031 | 1 531 | 2 363 | 1 295 | 1 106 |

*Seuil National 1% 2016-2020 : 10 ind.

• Tendance/historique mi-janvier



• Long terme 1980-2020 Augmentation modérée

+4.0% p.a. ±ES0.5%

• Court terme 2009-2020

Stable

-0.7% p.a. ±ES1.6%

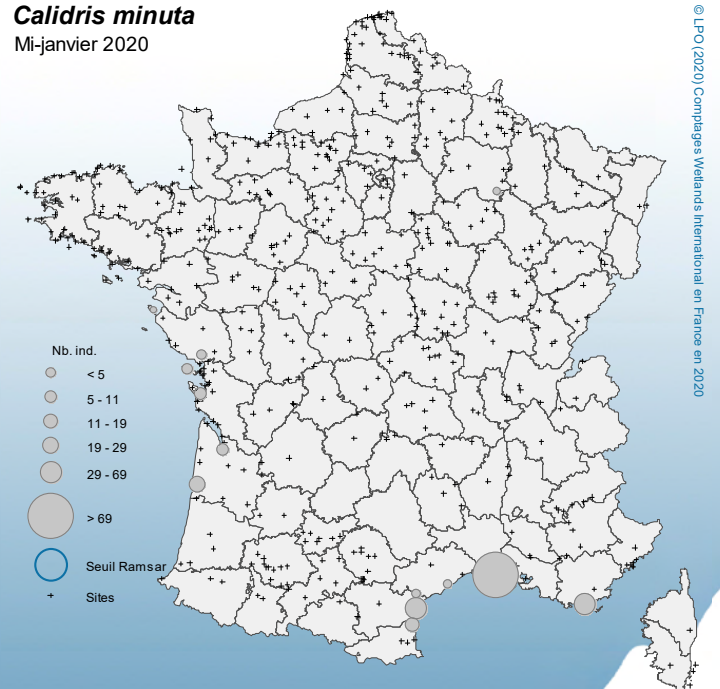
• Distribution 2020

| TOP 10 - SITES | NB. IND. |
|---|----------|
| Camargue** | 457 |
| Salins des Pesquiers, Estagnets et Vieux Salins** | 69 |
| Etangs du Narbonnais** | 68 |
| Bassin d'Arcachon** | 29 |
| Etangs Leucatois (11+66)** | 19 |
| Iles de l'estuaire (Gironde)** | 11 |
| Réserve Naturelle de Moëze (Charente-Seudre)** | 10 |
| Ile de Ré | 7 |
| Marais poitevin étendu | 5 |
| Etangs de Thau et de Bagnas | 4 |

Nb sites d'importance internationale* :

Nb sites d'importance nationale** : 7

Calidris minuta Mi-janvier 2020



Chevalier guignette - *Actitis hypoleucos*

Common Sandpiper

Statuts : Liste rouge : NT (UE) LC(Europe)

Directive Oiseaux : -

Population(s) : O & C Europe/O Afrique

Taille : 1 000 000-1 600 000 ind.

Tendance : DEC/STA

Seuil RAMSAR1% : 12 000 ind.



Dénombrements mi-janvier 2020 : 654 individus dénombrés sur 115 sites

• Totaux nationaux 5 ans

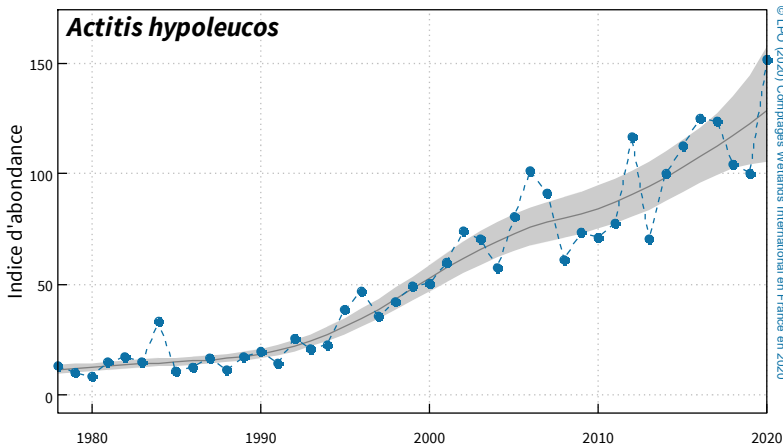
| ANNEES | 2016 | 2017 | 2018 | 2019 | 2020 |
|----------|--------|--------|--------|--------|---------------|
| Nb ind. | 520 | 531 | 457 | 484 | 654 |
| Nb sites | 118 | 109 | 103 | 107 | 115 |
| Indices | 125±16 | 124±16 | 104±14 | 100±13 | 151±19 |

• Effectifs nationaux moyens cumulés sur 5 ans

| PERIODES | 1996-2000 | 2001-2005 | 2006-2010 | 2011-2015 | 2016-2020* |
|-----------------|-----------|-----------|-----------|-----------|------------|
| ENMC (Nb. ind.) | 184 | 268 | 311 | 394 | 546 |

*Seuil National 1% 2016-2020 : 5 ind.

• Tendance/historique mi-janvier



• Long terme 1980-2020

Forte augmentation

+6.7% p.a. ±ES0.4%

• Court terme 2009-2020

Augmentation modérée

+5.5% p.a. ±ES0.9%

• Distribution 2020

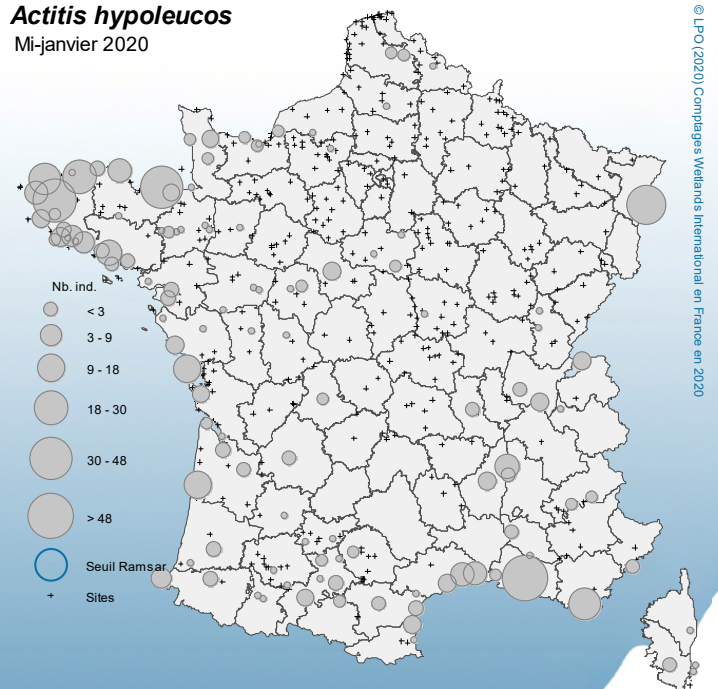
| TOP 10 - SITES | NB. IND. |
|---|----------|
| Complexe de l'étang de Berre** | 57 |
| Rade de Brest** | 52 |
| Baie de la Fresnaye, St-Jacut de la Mer** | 48 |
| Cours du Rhin (67/68)** | 42 |
| Baie de Morlaix & Penzé** | 30 |
| Salins des Pesquiers, Estagnets et Vieux Salins** | 26 |
| Littoral des Abers** | 25 |
| Ile de Ré** | 18 |
| Bassin d'Arcachon** | 18 |
| Rivière d'Étel** | 15 |

Nb sites d'importance internationale* :

Nb sites d'importance nationale** : 31

Actitis hypoleucos

Mi-janvier 2020



Chevalier culblanc - *Tringa ochropus*

Green Sandpiper

Statuts : Liste rouge : LC (UE & Europe)

Directive Oiseaux : -

Population(s) : N Europe/S & O Europe, O Afrique

Taille : 1 800 000-3 300 000 ind. Tendence : AUG

Seuil RAMSAR1% : 24 000 ind.



Dénombrements mi-janvier 2020 : 678 individus dénombrés sur 129 sites

• Totaux nationaux 5 ans

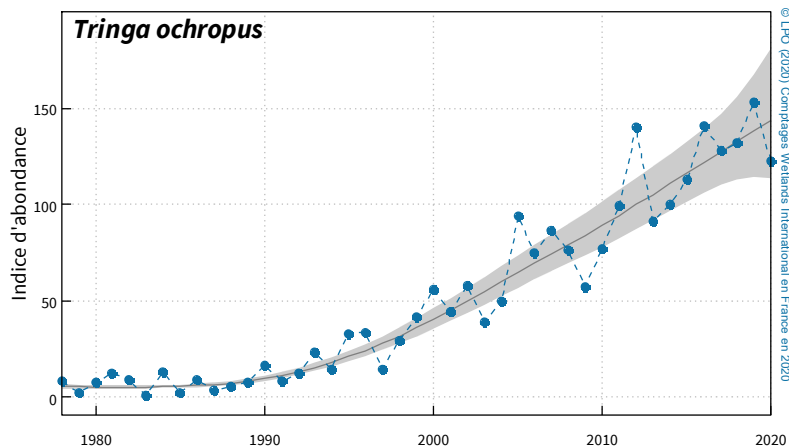
| ANNEES | 2016 | 2017 | 2018 | 2019 | 2020 |
|----------|--------|--------|--------|--------|---------------|
| Nb ind. | 756 | 704 | 757 | 808 | 678 |
| Nb sites | 125 | 142 | 124 | 143 | 129 |
| Indices | 141±16 | 128±15 | 132±15 | 153±17 | 122±14 |

• Effectifs nationaux moyens cumulés sur 5 ans

| PERIODES | 1996-2000 | 2001-2005 | 2006-2010 | 2011-2015 | 2016-2020* |
|-----------------|-----------|-----------|-----------|-----------|------------|
| ENMC (Nb. ind.) | 172 | 288 | 396 | 580 | 754 |

*Seuil National 1% 2016-2020 : 8 ind.

• Tendence/historique mi-janvier



• Long terme 1980-2020

Forte augmentation

+10.0% p.a. ±ES0.7%

• Court terme 2009-2020

Augmentation modérée

+6.3% p.a. ±ES0.8%

• Distribution 2020

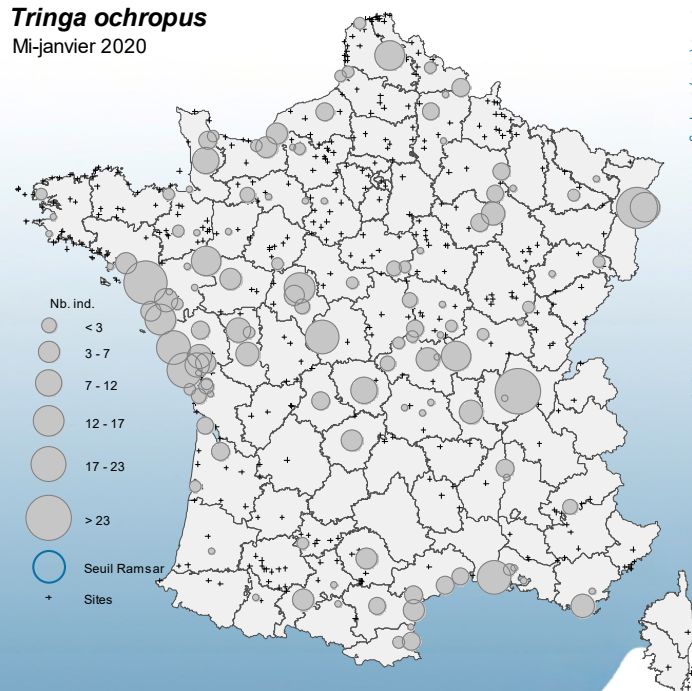
| TOP 10 - SITES | NB. IND. |
|--|----------|
| Dombes - Vallée de l'Ain** | 41 |
| Presqu'île Guérandaise dont Traicts du Croisic** | 37 |
| Alsace hors-Rhin (67/68)** | 34 |
| Ile de Ré** | 23 |
| Camargue** | 22 |
| Petits marais côtiers vendéens** | 22 |
| Etangs de Brenne** | 21 |
| Loire-et-Cher à Tours** | 17 |
| Marais Breton** | 17 |
| Bassins de lillers, de la Lawe et Marais d'Annezin** | 16 |

Nb sites d'importance internationale* :

Nb sites d'importance nationale** : 24

Tringa ochropus

Mi-janvier 2020



Chevalier arlequin - *Tringa erythropus*

Spotted Redshank

Statuts : Liste rouge : NT (UE) LC(Europe)

Directive Oiseaux : II/B (FR)

Population(s) : N Europe/S Europe, N & O Afrique

Taille : 61 500-162 000 ind.

Tendance : STA/DEC

Seuil RAMSAR1% : 1 000 ind.



Dénombrements mi-janvier 2020 : 402 individus dénombrés sur 23 sites

• Totaux nationaux 5 ans

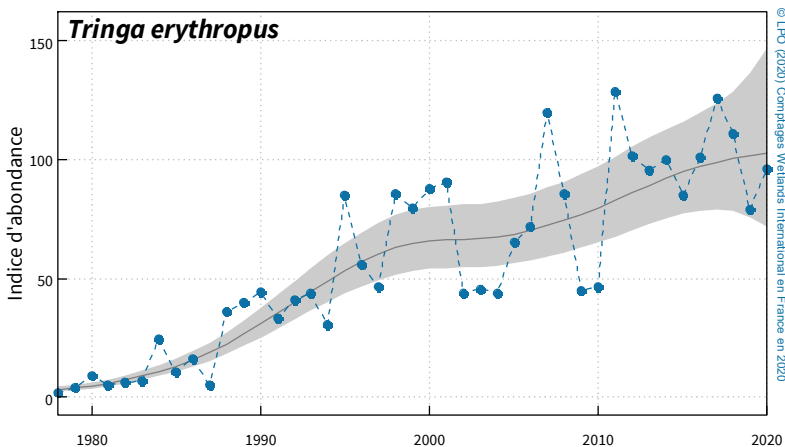
| ANNEES | 2016 | 2017 | 2018 | 2019 | 2020 |
|----------|--------|--------|--------|-------|--------------|
| Nb ind. | 432 | 528 | 463 | 333 | 402 |
| Nb sites | 29 | 28 | 25 | 28 | 23 |
| Indices | 101±20 | 126±23 | 111±21 | 79±16 | 96±19 |

• Effectifs nationaux moyens cumulés sur 5 ans

| PERIODES | 1996-2000 | 2001-2005 | 2006-2010 | 2011-2015 | 2016-2020* |
|-----------------|-----------|-----------|-----------|-----------|------------|
| ENMC (Nb. ind.) | 280 | 245 | 308 | 426 | 432 |

*Seuil National 1% 2016-2020 : 4 ind.

• Tendance/historique mi-janvier



• Long terme 1980-2020

Forte augmentation

+6.5% p.a. ±ES0.6%

• Court terme 2009-2020

Augmentation modérée

+4.7% p.a. ±ES1.6%

• Distribution 2020

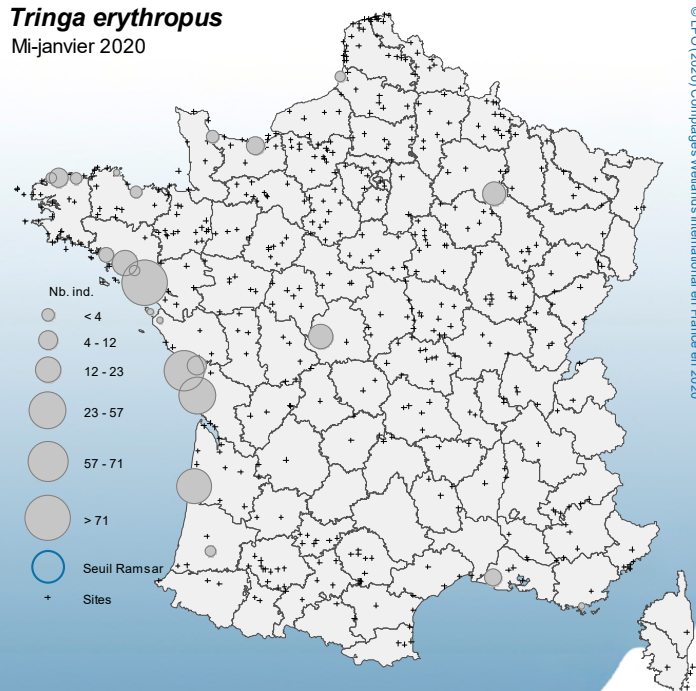
| TOP 10 - SITES | NB. IND. |
|--|----------|
| Presqu'île Guérandaise dont Traicts du Croisic** | 92 |
| Ile de Ré** | 71 |
| Réserve Naturelle de Moëze (Charente-Seudre)** | 57 |
| Bassin d'Arcachon** | 50 |
| Golfe du Morbihan** | 23 |
| Etangs de Brenne** | 22 |
| Lac du Der-Chantecoq (51/52)** | 18 |
| Baie de l'Aiguillon et Pointe d'Arcay** | 12 |
| Baie de Goulven & anse de Kernic** | 11 |
| Baie d'Orne** | 10 |

Nb sites d'importance internationale* :

Nb sites d'importance nationale** : 13

Tringa erythropus

Mi-janvier 2020



Chevalier aboyeur - *Tringa nebularia*

Common Greenshank

Statuts : Liste rouge : LC (UE & Europe)

Directive Oiseaux : II/B (FR)

Population(s) : N Europe/SO Europe, NO & O Afrique

Taille : 230 000-470 000 ind.

Tendance : STA/AUG?

Seuil RAMSAR1% : 3 300 ind.



Dénombrements mi-janvier 2020 : 695 individus dénombrés sur 44 sites

• Totaux nationaux 5 ans

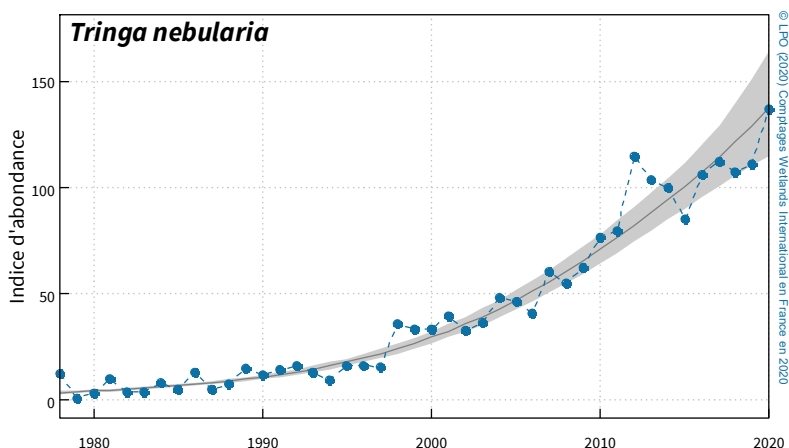
| ANNEES | 2016 | 2017 | 2018 | 2019 | 2020 |
|----------|--------|--------|--------|--------|---------------|
| Nb ind. | 530 | 570 | 548 | 589 | 695 |
| Nb sites | 36 | 43 | 41 | 46 | 44 |
| Indices | 106±15 | 112±15 | 107±15 | 111±15 | 137±18 |

• Effectifs nationaux moyens cumulés sur 5 ans

| PERIODES | 1996-2000 | 2001-2005 | 2006-2010 | 2011-2015 | 2016-2020* |
|-----------------|-----------|-----------|-----------|-----------|------------|
| ENMC (Nb. ind.) | 132 | 200 | 302 | 495 | 589 |

*Seuil National 1% 2016-2020 : 6 ind.

• Tendance/historique mi-janvier



• Long terme 1980-2020

Forte augmentation

+9.3% p.a. ±ES0.6%

• Court terme 2009-2020

Augmentation modérée

+5.0% p.a. ±ES1.1%

• Distribution 2020

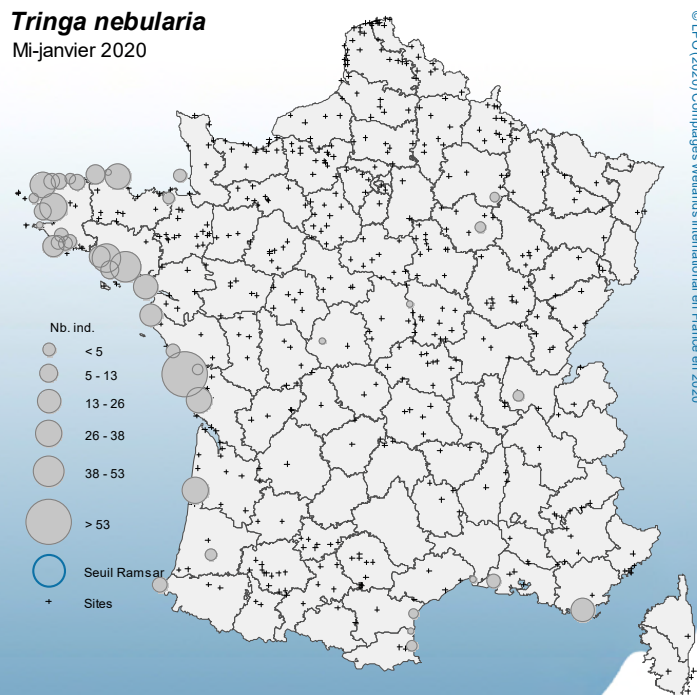
| TOP 10 - SITES | NB. IND. |
|---|----------|
| Ile de Ré** | 134 |
| Golfe du Morbihan** | 53 |
| Rivière d'Etel** | 45 |
| Rade de Brest** | 42 |
| Bassin d'Arcachon** | 38 |
| Réserve Naturelle de Moëze (Charente-Seudre)** | 33 |
| Estuaires de Trieux, Jaudy et Anse de Paimpol** | 33 |
| Littoral des Abers** | 33 |
| Presqu'île Guérandaise dont Traicts du Croisic** | 30 |
| Salins des Pesquiers, Estagnets et Vieux Salins** | 26 |

Nb sites d'importance internationale* :

Nb sites d'importance nationale** : 26

Tringa nebularia

Mi-janvier 2020



Chevalier gambette - *Tringa totanus*

Common Redshank

Statuts : Liste rouge : VU (UE) LC(Europe)

Directive Oiseaux : II/B (FR)

Population(s) : totanus, N Europe (repr.)

Taille : 140 000-220 000 ind.

Tendance : STA/FLU

Seuil RAMSAR1% : 1 800 ind.



Dénombrements mi-janvier 2020 : 6883 individus dénombrés sur 60 sites

• Totaux nationaux 5 ans

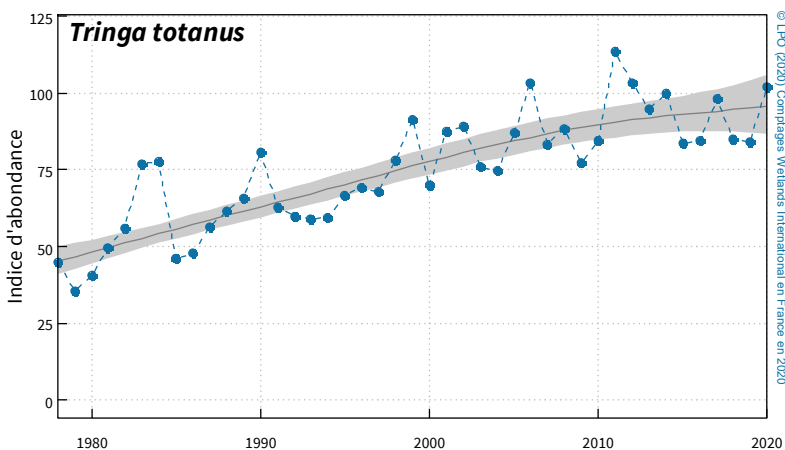
| ANNEES | 2016 | 2017 | 2018 | 2019 | 2020 |
|----------|-------|-------|-------|-------|---------------|
| Nb ind. | 5 346 | 6 443 | 5 679 | 5 740 | 6 883 |
| Nb sites | 60 | 53 | 61 | 62 | 60 |
| Indices | 84±9 | 98±11 | 85±10 | 84±9 | 102±11 |

• Effectifs nationaux moyens cumulés sur 5 ans

| PERIODES | 1996-2000 | 2001-2005 | 2006-2010 | 2011-2015 | 2016-2020* |
|-----------------|-----------|-----------|-----------|-----------|------------|
| ENMC (Nb. ind.) | 5 058 | 5 553 | 5 807 | 6 536 | 6 100 |

*Seuil National 1% 2016-2020 : 60 ind.

• Tendance/historique mi-janvier



• Long terme 1980-2020 Augmentation modérée

+1.6% p.a. ±ES0.2%

• Court terme 2009-2020

Stable

+0.1% p.a. ±ES0.8%

• Distribution 2020

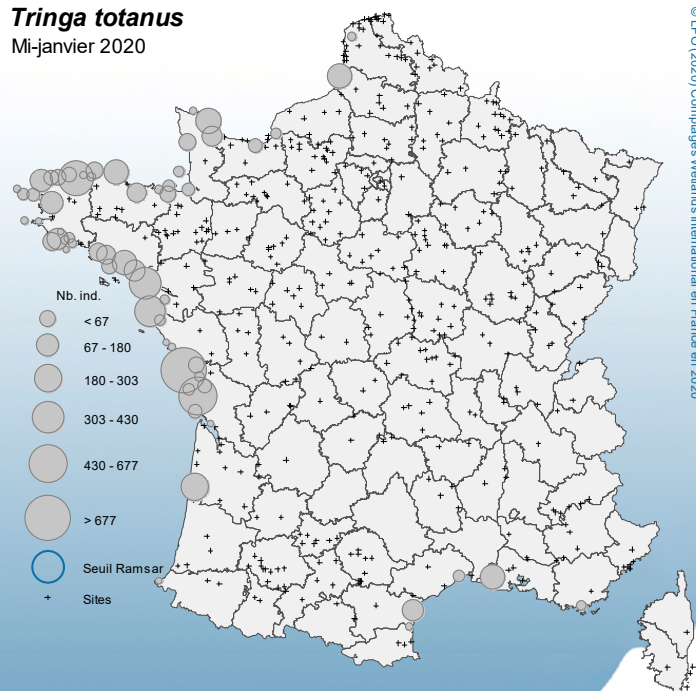
| TOP 10 - SITES | NB. IND. |
|--|----------|
| Ile de Ré** | 1 024 |
| Réserve Naturelle de Moëze (Charente-Seudre)** | 677 |
| Baie de Morlaix & Penzé** | 572 |
| Presqu'île Guérandaise dont Traicts du Croisic** | 430 |
| Baie de Bourgneuf - Île de Noirmoutier** | 418 |
| Bassin d'Arcachon** | 303 |
| La côte est du Cotentin** | 249 |
| Estuaires de Trieux, Jaudy et Anse de Paimpol** | 237 |
| Golfe du Morbihan** | 234 |
| Camargue** | 233 |

Nb sites d'importance internationale* :

Nb sites d'importance nationale** : 26

Tringa totanus

Mi-janvier 2020



Bécassine des marais - *Gallinago gallinago*

Common Snipe

Statuts : Liste rouge : LC (UE & Europe)

Directive Oiseaux : II/A III/B

Population(s) : gallinago, Europe/S & O Europe & NO Afrique

Taille : 7 400 000-14 500 000 ind. Tendence : STA

Seuil RAMSAR1% : 100 000 ind.



Dénombrements mi-janvier 2020 : 4756 individus dénombrés sur 175 sites

• Totaux nationaux 5 ans

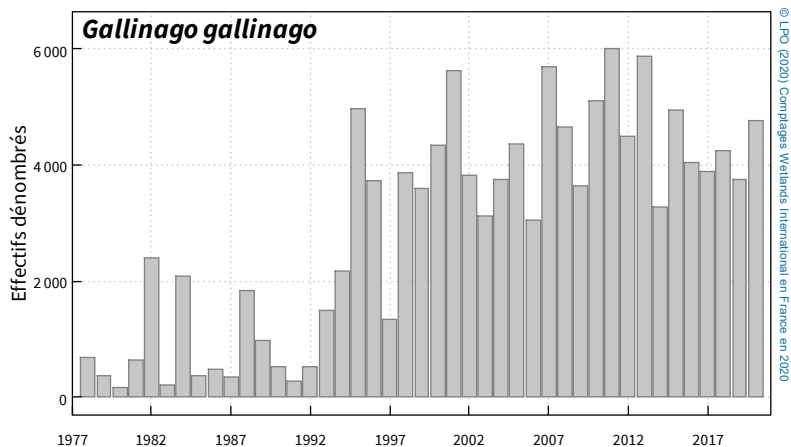
| ANNEES | 2016 | 2017 | 2018 | 2019 | 2020 |
|----------|-------|-------|-------|-------|--------------|
| Nb ind. | 4 039 | 3 884 | 4 255 | 3 740 | 4 756 |
| Nb sites | 170 | 181 | 162 | 162 | 175 |
| Indices | - | - | - | - | - |

• Effectifs nationaux moyens cumulés sur 5 ans

| PERIODES | 1996-2000 | 2001-2005 | 2006-2010 | 2011-2015 | 2016-2020* |
|-----------------|-----------|-----------|-----------|-----------|------------|
| ENMC (Nb. ind.) | 3 605 | 4 390 | 4 661 | 5 108 | 4 271 |

*Seuil National 1% 2016-2020 : 45 ind.

• Tendence/historique mi-janvier



• Long terme na

• Court terme na

• Distribution 2020

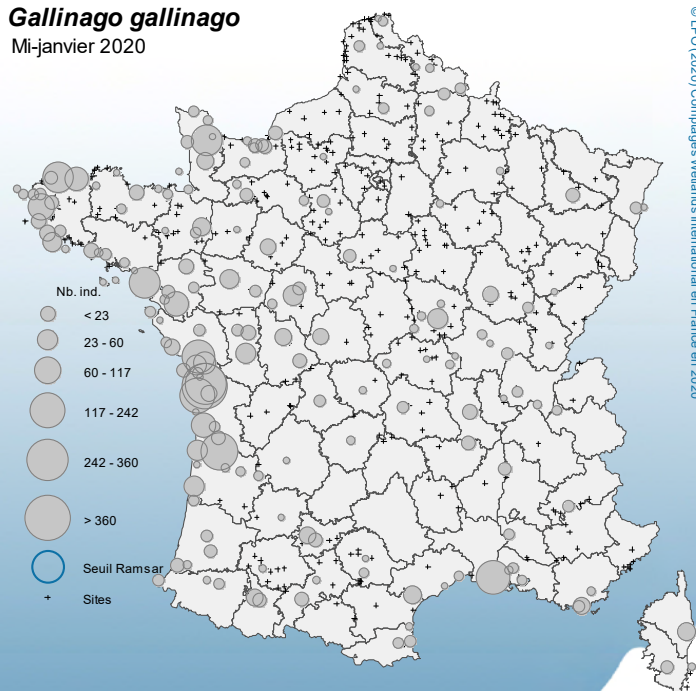
| TOP 10 - SITES | NB. IND. |
|---|----------|
| Marais littoraux de Charente-Maritime, dont R.N. d'Yves** | 446 |
| Marais de Fouras et de Voutron** | 360 |
| Iles de l'estuaire (Gironde)** | 291 |
| Réserve Naturelle de Moëze (Charente-Seudre)** | 242 |
| Camargue** | 223 |
| Marais poitevin étendu** | 212 |
| Les Marais du Cotentin et du Bessin** | 183 |
| Presqu'île Guérandaise dont Traicts du Croisic** | 177 |
| Baie de Goulven & anse de Kernic** | 172 |
| Presqu'île de Crozon** | 117 |

Nb sites d'importance internationale* :

Nb sites d'importance nationale** : 22

Gallinago gallinago

Mi-janvier 2020



Sterne caugek - *Thalasseus sandvicensis*

Sandwich tern

Statuts : Liste rouge : LC (UE & Europe)

Directive Oiseaux : I

Population(s) : sandvicensis, O Europe/O Afrique

Taille : 160 000-186 000 ind.

Tendance : AUG

Seuil RAMSAR1% : 1 700 ind.



Dénombrements mi-janvier 2020 : 1601 individus dénombrés sur 54 sites

• Totaux nationaux 5 ans

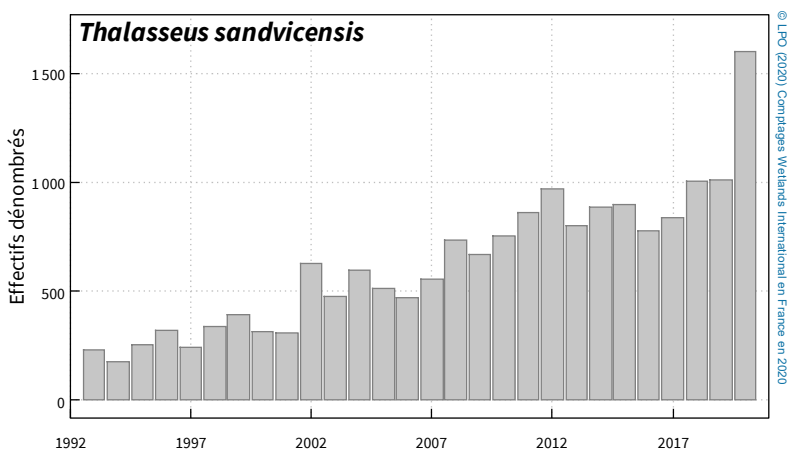
| ANNEES | 2016 | 2017 | 2018 | 2019 | 2020 |
|----------|------|------|-------|-------|--------------|
| Nb ind. | 777 | 840 | 1 003 | 1 011 | 1 601 |
| Nb sites | 57 | 51 | 58 | 55 | 54 |
| Indices | - | - | - | - | - |

• Effectifs nationaux moyens cumulés sur 5 ans

| PERIODES | 1996-2000 | 2001-2005 | 2006-2010 | 2011-2015 | 2016-2020* |
|-----------------|-----------|-----------|-----------|-----------|------------|
| ENMC (Nb. ind.) | 345 | 525 | 671 | 885 | 1 056 |

*Seuil National 1% 2016-2020 : 11 ind.

• Tendance/historique mi-janvier



• Long terme na

• Court terme na

• Distribution 2020

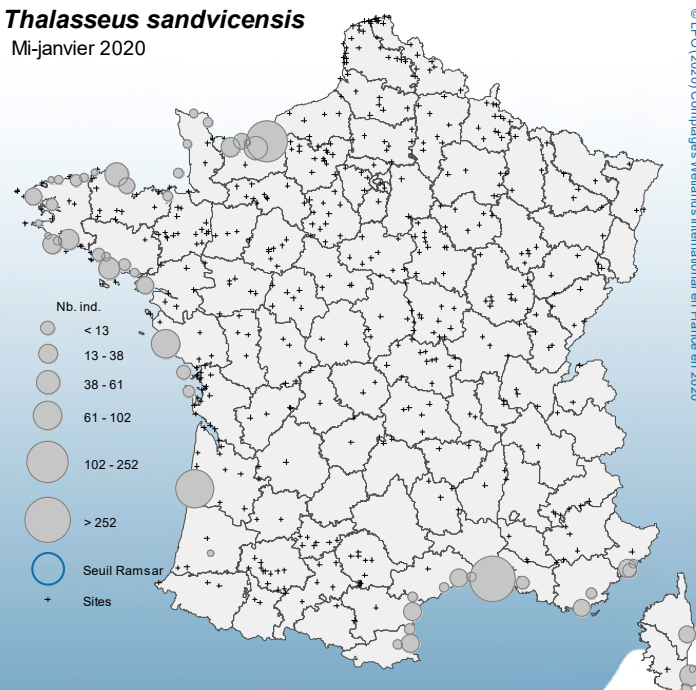
| TOP 10 - SITES | NB. IND. |
|---|----------|
| Camargue** | 308 |
| Littoral Augeron** | 252 |
| Bassin d'Arcachon** | 204 |
| Littoral vendéen** | 102 |
| Estuaires de Trieux, Jaudy et Anse de Paimpol** | 61 |
| Baie d'Orne** | 58 |
| Baie de Quiberon** | 48 |
| Étang d'Urbinu** | 46 |
| Baie de la Forêt/Concarneau** | 43 |
| Pays Bigouden Sud** | 38 |

Nb sites d'importance internationale* :

Nb sites d'importance nationale** : 24

Thalasseus sandvicensis

Mi-janvier 2020



Mouette tridactyle - *Rissa tridactyla*

Black-legged Kittiwake

Statuts : Liste rouge : EN (UE) VU(Europe)

Directive Oiseaux : -

Population(s) : tridactyla, arctique du NE Canada à la Nouvelle-Zemble/N Atlantique

Taille : 6 400 000-7 600 000 ind.

Tendance : DEC

Seuil RAMSAR1% : 66 000 ind.



Dénombrements mi-janvier 2020 : 661 individus dénombrés sur 19 sites

• Totaux nationaux 5 ans

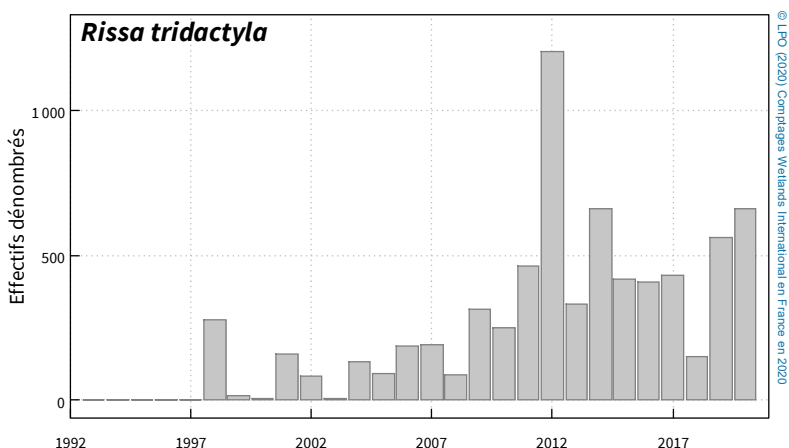
| ANNEES | 2016 | 2017 | 2018 | 2019 | 2020 |
|----------|------|------|------|------|------------|
| Nb ind. | 407 | 432 | 150 | 564 | 661 |
| Nb sites | 20 | 15 | 18 | 21 | 19 |
| Indices | - | - | - | - | - |

• Effectifs nationaux moyens cumulés sur 5 ans

| PERIODES | 1996-2000 | 2001-2005 | 2006-2010 | 2011-2015 | 2016-2020* |
|-----------------|-----------|-----------|-----------|-----------|------------|
| ENMC (Nb. ind.) | 57 | 121 | 254 | 657 | 455 |

*Seuil National 1% 2016-2020 : 5 ind.

• Tendance/historique mi-janvier



• Long terme na

• Court terme na

• Distribution 2020

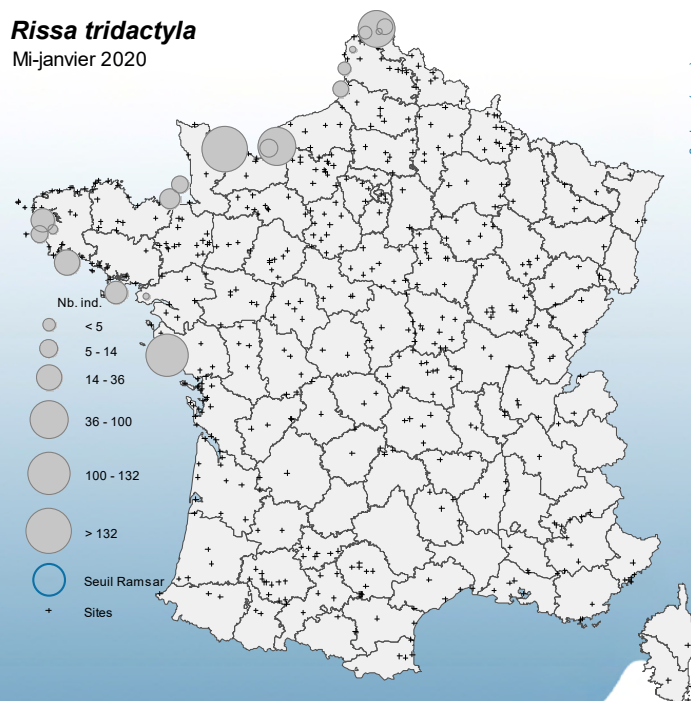
| TOP 10 - SITES | NB. IND. |
|---|----------|
| Grandcamp à Vierville** | 150 |
| Littoral vendéen** | 132 |
| Estuaire Seine** | 100 |
| Estran mer de Loon à Dunckerke** | 92 |
| Archipel des Glénan** | 36 |
| Presqu'île de Crozon** | 29 |
| Archipel de Houat-Hoëdic** | 26 |
| Côte à l'ouest de Pointe du Grouin, dont Hâvre de Rothéneuf** | 21 |
| Le Littoral Seino-Marin** | 14 |
| Cap Sizun** | 13 |

Nb sites d'importance internationale* :

Nb sites d'importance nationale** : 15

Rissa tridactyla

Mi-janvier 2020



Goéland railleur - *Chroicocephalus genei*

Slender-billed Gull

Statuts : Liste rouge : LC (UE & Europe)

Directive Oiseaux : I

Population(s) : Mer noire & Méditerranée (repr.)

Taille : 130 000-200 000 ind.

Tendance : DEC

Seuil RAMSAR1% : 1 700 ind.



Dénombrements mi-janvier 2020 : 296 individus dénombrés sur 5 sites

• Totaux nationaux 5 ans

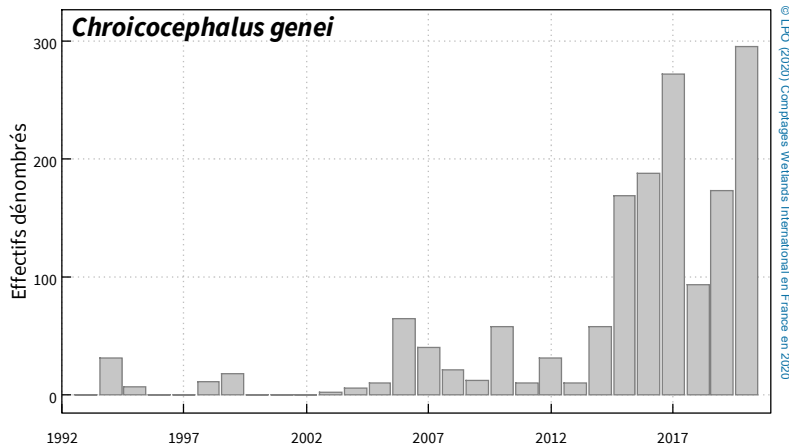
| ANNEES | 2016 | 2017 | 2018 | 2019 | 2020 |
|----------|------|------|------|------|------------|
| Nb ind. | 188 | 272 | 94 | 174 | 296 |
| Nb sites | 6 | 5 | 5 | 7 | 5 |
| Indices | - | - | - | - | - |

• Effectifs nationaux moyens cumulés sur 5 ans

| PERIODES | 1996-2000 | 2001-2005 | 2006-2010 | 2011-2015 | 2016-2020* |
|-----------------|-----------|-----------|-----------|-----------|------------|
| ENMC (Nb. ind.) | 6 | 4 | 58 | 54 | 205 |

*Seuil National 1% 2016-2020 : 2 ind.

• Tendance/historique mi-janvier



• Long terme na

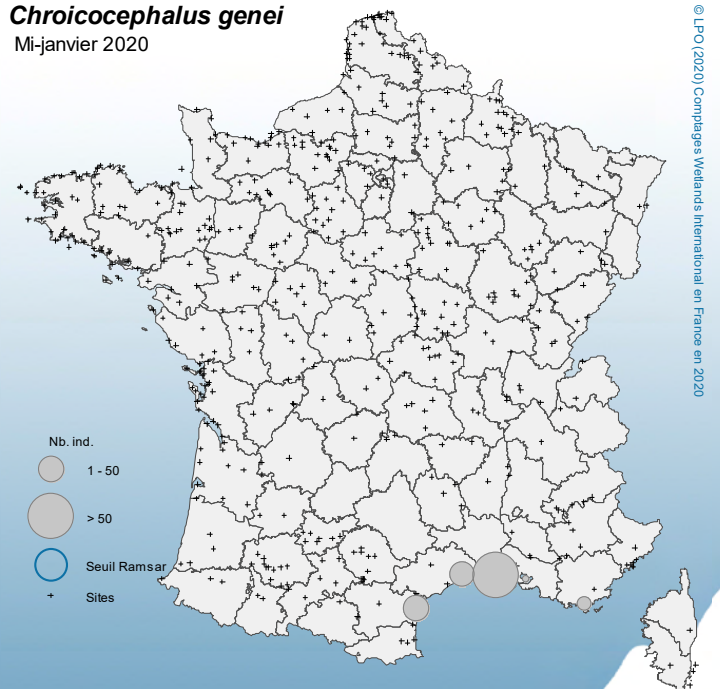
• Court terme na

• Distribution 2020

| TOP 10 - SITES | NB. IND. |
|---|----------|
| Camargue** | 195 |
| Etangs du Narbonnais** | 50 |
| Etangs Montpellierains (34+30)** | 42 |
| Salins des Pesquiers, Estagnets et Vieux Salins** | 8 |
| Complexe de l'étang de Berre | 1 |

Chroicocephalus genei

Mi-janvier 2020



Nb sites d'importance internationale* :

Nb sites d'importance nationale** : 4

Mouette rieuse - *Chroicocephalus ridibundus*

Black-headed Gull

Statuts : Liste rouge : LC (UE & Europe)

Directive Oiseaux : II/B

Population(s) : O Europe/O Europe, O Méditerranée, O Afrique

Taille : 2 750 000-3 550 000 ind.

Tendance : STA/DEC?

Seuil RAMSAR1% : 31 000 ind.



Dénombrements mi-janvier 2020 : 314576 individus dénombrés sur 307 sites

• Totaux nationaux 5 ans

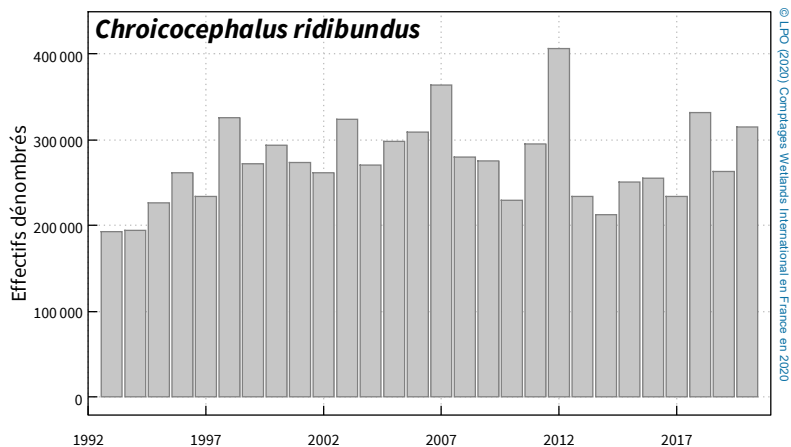
| ANNEES | 2016 | 2017 | 2018 | 2019 | 2020 |
|----------|---------|---------|---------|---------|----------------|
| Nb ind. | 255 449 | 234 572 | 331 421 | 262 781 | 314 576 |
| Nb sites | 291 | 265 | 290 | 286 | 307 |
| Indices | - | - | - | - | - |

• Effectifs nationaux moyens cumulés sur 5 ans

| PERIODES | 1996-2000 | 2001-2005 | 2006-2010 | 2011-2015 | 2016-2020* |
|-----------------|-----------|-----------|-----------|-----------|------------|
| ENMC (Nb. ind.) | 317 581 | 363 656 | 306 944 | 292 574 | 284 433 |

*Seuil National 1% 2016-2020 : 2800 ind.

• Tendance/historique mi-janvier



• Long terme na

• Court terme na

• Distribution 2020

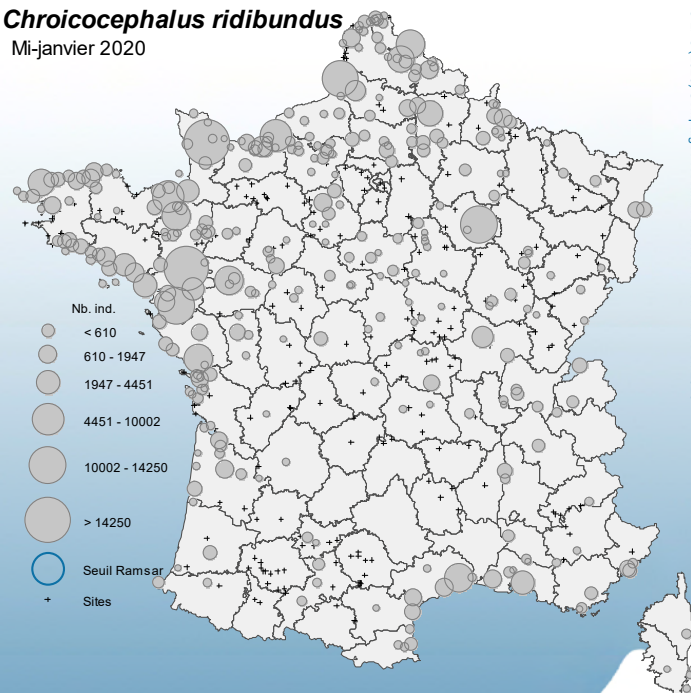
| TOP 10 - SITES | NB. IND. |
|---|----------|
| Les Marais du Cotentin et du Bessin** | 22 389 |
| Étangs du Nord Loire-Atlantique** | 21 057 |
| Lac de Grand-Lieu** | 14 250 |
| Lacs : Orient, Amance et Temple-Auzon** | 13 697 |
| Littoral Picard** | 13 162 |
| Rance** | 10 002 |
| Estuaire Seine** | 9 637 |
| Flandre Intérieure, région de Lille** | 7 769 |
| Marais poitevin étendu** | 7 646 |
| Etangs Montpellierains (34+30)** | 7 280 |

Nb sites d'importance internationale* :

Nb sites d'importance nationale** : 23

Chroicocephalus ridibundus

Mi-janvier 2020



Mouette mélanocéphale - *Ichthyaetus melanocephalus*

Mediterranean Gull

Statuts : Liste rouge : LC (UE & Europe)

Directive Oiseaux : I

Population(s) : O Europe, Méditerranée & NO Afrique

Taille : 220 000-260 000 ind.

Tendance : AUG

Seuil RAMSAR1% : 2 400 ind.



Dénombrements mi-janvier 2020 : 10033 individus dénombrés sur 61 sites

• Totaux nationaux 5 ans

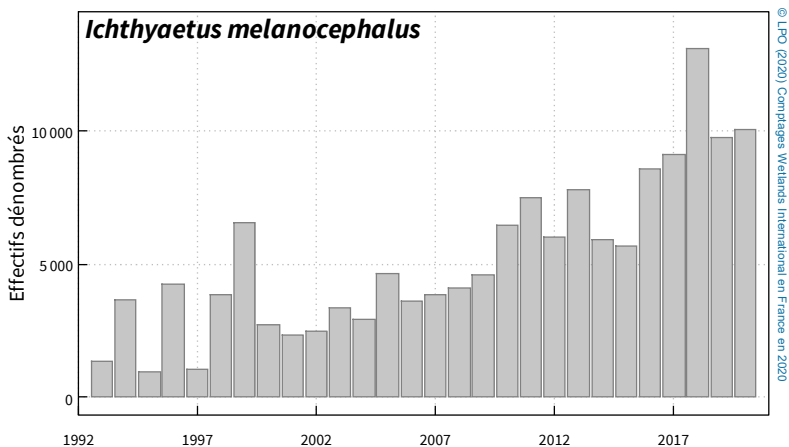
| ANNEES | 2016 | 2017 | 2018 | 2019 | 2020 |
|----------|-------|-------|--------|-------|---------------|
| Nb ind. | 8 541 | 9 092 | 13 084 | 9 758 | 10 033 |
| Nb sites | 53 | 47 | 69 | 60 | 61 |
| Indices | - | - | - | - | - |

• Effectifs nationaux moyens cumulés sur 5 ans

| PERIODES | 1996-2000 | 2001-2005 | 2006-2010 | 2011-2015 | 2016-2020* |
|-----------------|-----------|-----------|-----------|-----------|------------|
| ENMC (Nb. ind.) | 4 653 | 3 531 | 4 708 | 6 726 | 11 909 |

*Seuil National 1% 2016-2020 : 120 ind.

• Tendance/historique mi-janvier



• Long terme na

• Court terme na

• Distribution 2020

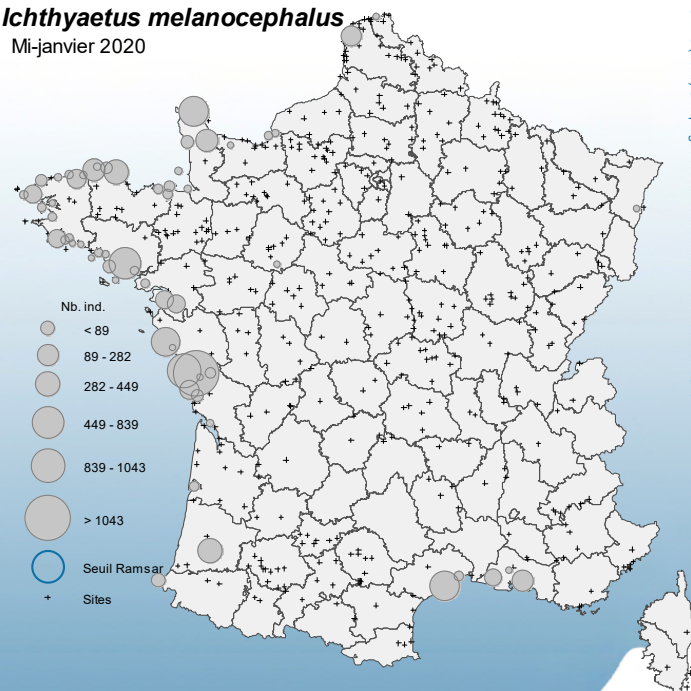
| TOP 10 - SITES | NB. IND. |
|--|----------|
| Littoral La Rochelle : de Port neuf à Marsilly** | 1 994 |
| Ile de Ré** | 1 043 |
| Golfe du Morbihan** | 839 |
| Côte Nord du Cotentin** | 716 |
| Etangs de Thau et de Bagnas** | 708 |
| Littoral vendéen** | 660 |
| Autres sites - 40 (Landes)** | 449 |
| Estuaires de Trieux, Jaudy et Anse de Paimpol** | 419 |
| Les Marais du Cotentin et du Bessin** | 360 |
| Ile Grande - Baie de Tregastel - Baie de Perros-Guirec** | 359 |

Nb sites d'importance internationale* :

Nb sites d'importance nationale** : 19

Ichthyaetus melanocephalus

Mi-janvier 2020



Goéland cendré - *Larus canus*

Mew Gull

Statuts : Liste rouge : LC (UE & Europe)

Directive Oiseaux : II/B

Population(s) : canus, NO & C Europe/côte atlantique & Méditerranée

Taille : 1 400 000-1 900 000 ind.

Tendance : STA/FLU

Seuil RAMSAR1% : 16 400 ind.



Dénombrements mi-janvier 2020 : 13143 individus dénombrés sur 98 sites

• Totaux nationaux 5 ans

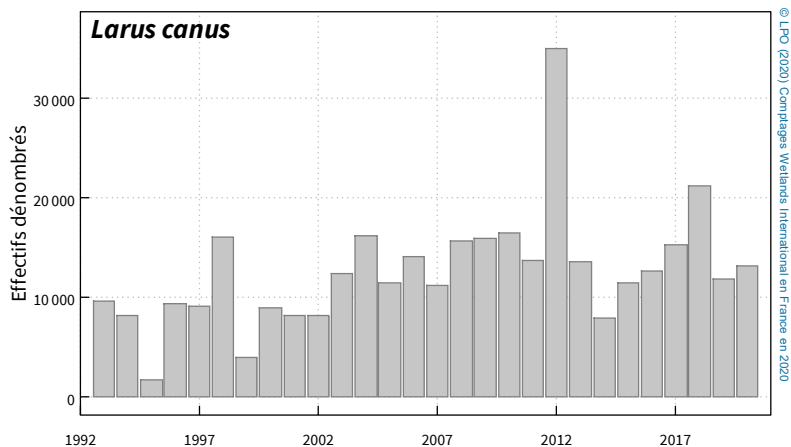
| ANNEES | 2016 | 2017 | 2018 | 2019 | 2020 |
|----------|--------|--------|--------|--------|---------------|
| Nb ind. | 12 670 | 15 264 | 21 271 | 11 891 | 13 143 |
| Nb sites | 104 | 107 | 106 | 102 | 98 |
| Indices | - | - | - | - | - |

• Effectifs nationaux moyens cumulés sur 5 ans

| PERIODES | 1996-2000 | 2001-2005 | 2006-2010 | 2011-2015 | 2016-2020* |
|-----------------|-----------|-----------|-----------|-----------|------------|
| ENMC (Nb. ind.) | 14 291 | 16 832 | 15 630 | 17 038 | 14 876 |

*Seuil National 1% 2016-2020 : 150 ind.

• Tendance/historique mi-janvier



• Long terme na

• Court terme na

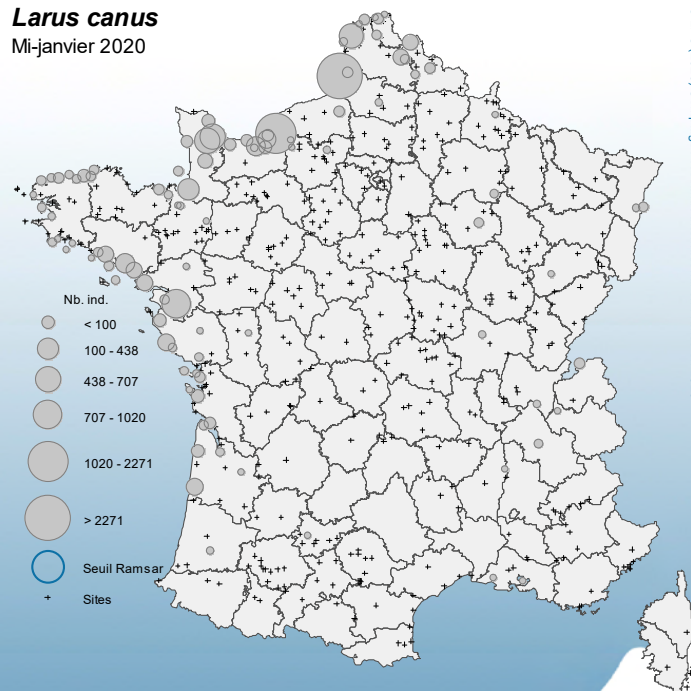
• Distribution 2020

| TOP 10 - SITES | NB. IND. |
|---------------------------------------|----------|
| Littoral Picard** | 2 927 |
| Estuaire Seine** | 2 271 |
| Lac de Grand-Lieu** | 1 020 |
| Les Marais du Cotentin et du Bessin** | 707 |
| Baie des Veys** | 705 |
| Littoral du Pas-de-Calais** | 670 |
| Baie du Mont-Saint-Michel** | 438 |
| Golfe du Morbihan** | 348 |
| Baie d'Orne** | 337 |
| Littoral Augeron** | 295 |

Nb sites d'importance internationale* : 18

Nb sites d'importance nationale** : 18

Larus canus
Mi-janvier 2020



Goéland brun - *Larus fuscus*

Lesser Black-backed Gull

Statuts : Liste rouge : LC (UE & Europe)

Directive Oiseaux : II/B

Population(s) : (a) *graellsii*, O Europe/Méd. & O Afrique (b) *intermedius*, S Scand., Pays-Bas, delt. Èb

Taille : (a) 560 000-600 000 ind.
(b) 566 000-699 000 ind.

Tendance : (a) DEC
(b) AUG

Seuil RAMSAR1% : (a) 5 500 ind.
(b) 6 300 ind.



Dénombrements mi-janvier 2020 : 14288 individus dénombrés sur 112 sites

• Totaux nationaux 5 ans

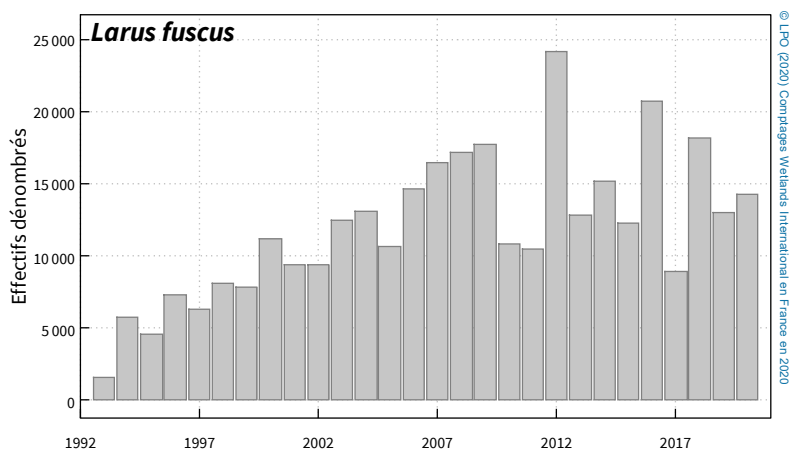
| ANNEES | 2016 | 2017 | 2018 | 2019 | 2020 |
|----------|--------|-------|--------|--------|---------------|
| Nb ind. | 20 663 | 8 900 | 18 201 | 12 985 | 14 288 |
| Nb sites | 106 | 99 | 107 | 112 | 112 |
| Indices | - | - | - | - | - |

• Effectifs nationaux moyens cumulés sur 5 ans

| PERIODES | 1996-2000 | 2001-2005 | 2006-2010 | 2011-2015 | 2016-2020* |
|-----------------|-----------|-----------|-----------|-----------|------------|
| ENMC (Nb. ind.) | 9 028 | 11 807 | 16 418 | 16 342 | 15 544 |

*Seuil National 1% 2016-2020 : 160 ind.

• Tendance/historique mi-janvier



• Long terme *na*

• Court terme *na*

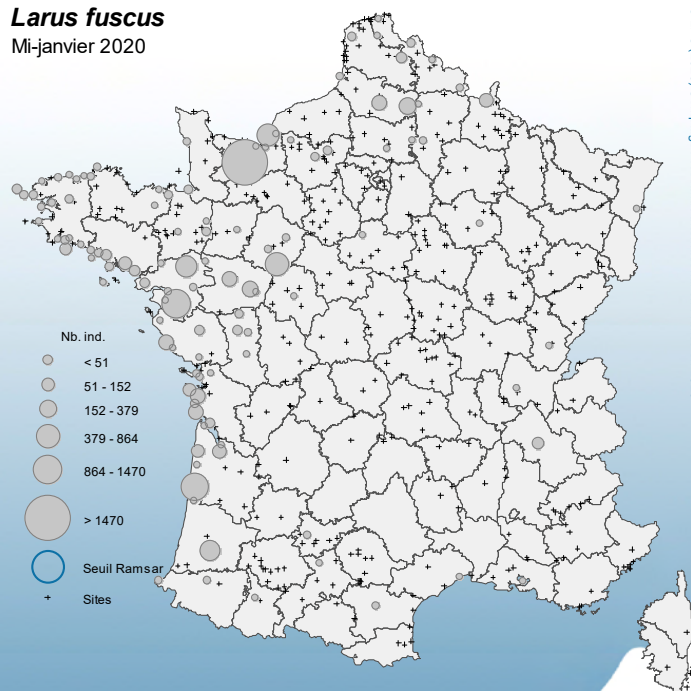
• Distribution 2020

| TOP 10 - SITES | NB. IND. |
|--|----------|
| Autres sites - 14 (Calvados)** | 4 600 |
| Lac de Grand-Lieu** | 1 470 |
| Bassin d'Arcachon** | 1 448 |
| Vallée du Loir** | 864 |
| Le Littoral Seino-Marin** | 840 |
| Étangs du Nord Loire-Atlantique** | 719 |
| Autres sites - 40 (Landes)** | 621 |
| Vallée de la Somme en amont de Péronne** | 379 |
| Loire Angevine** | 303 |
| Littoral vendéen** | 255 |

Nb sites d'importance internationale* :

Nb sites d'importance nationale** : 16

Larus fuscus
Mi-janvier 2020



Goéland argenté - *Larus argentatus*

Herring Gull

Statuts : Liste rouge : VU (UE) NT(Europe)

Directive Oiseaux : II/B

Population(s) : (a) argentatus, N & NO Europe (b) argenteus, Islande & O Europe

Taille : (a) 1 300 000-1 600 000 ind. Tendance : (a) DEC
(b) 710 000-790 000 ind. (b) DEC

Seuil RAMSAR1% : (a) 14 400 ind.
(b) 10 200 ind.



Dénombrements mi-janvier 2020 : 60548 individus dénombrés sur 133 sites

• Totaux nationaux 5 ans

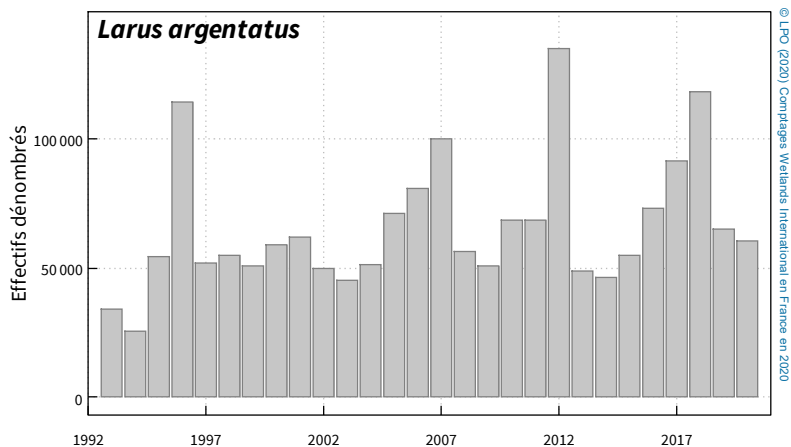
| ANNEES | 2016 | 2017 | 2018 | 2019 | 2020 |
|----------|--------|--------|---------|--------|---------------|
| Nb ind. | 72 936 | 91 369 | 118 068 | 65 055 | 60 548 |
| Nb sites | 107 | 114 | 130 | 132 | 133 |
| Indices | - | - | - | - | - |

• Effectifs nationaux moyens cumulés sur 5 ans

| PERIODES | 1996-2000 | 2001-2005 | 2006-2010 | 2011-2015 | 2016-2020* |
|-----------------|-----------|-----------|-----------|-----------|------------|
| ENMC (Nb. ind.) | 89 230 | 67 776 | 80 199 | 73 642 | 82 590 |

*Seuil National 1% 2016-2020 : 830 ind.

• Tendence/historique mi-janvier



• Long terme na

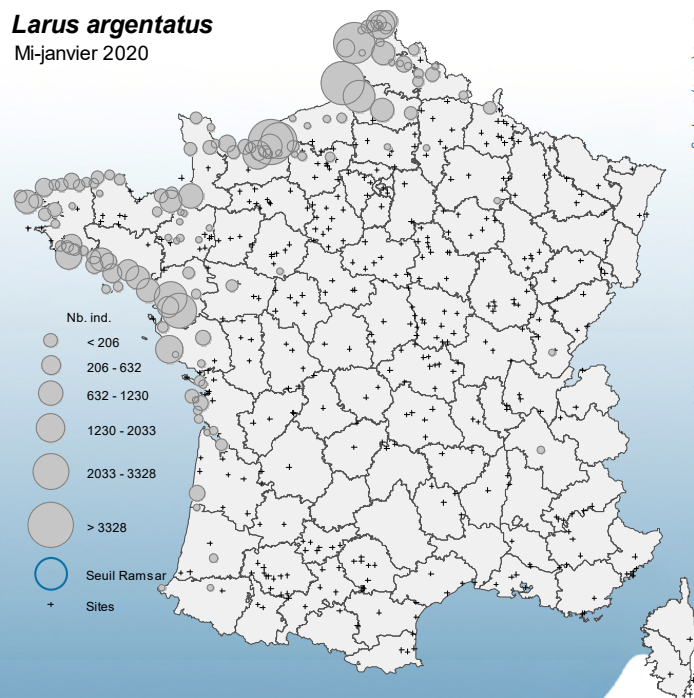
• Court terme na

• Distribution 2020

| TOP 10 - SITES | NB. IND. |
|--|----------|
| Le Littoral Seine-Marin** | 5 844 |
| Littoral Picard** | 5 226 |
| Littoral du Pas-de-Calais** | 4 617 |
| Estuaire Seine** | 3 328 |
| Lac de Grand-Lieu** | 3 250 |
| Loire Aval** | 2 710 |
| Vallée de la Somme en aval d'Amiens** | 2 641 |
| La vallée de l'Orne et le canal de Caen à la mer** | 2 033 |
| Littoral Dunkerquois** | 1 970 |
| Littoral vendéen** | 1 721 |

Nb sites d'importance internationale* : na
Nb sites d'importance nationale** : 22

Larus argentatus Mi-janvier 2020



Goéland leucopnée - *Larus michahellis*

Yellow-legged Gull

Statuts : Liste rouge : LC (UE & Europe)

Directive Oiseaux : -

Population(s) : Méditerranée, pén. ibérique, & Maroc

Taille : 1 200 000-1 600 000 ind. Tendence : STA

Seuil RAMSAR1% : 13 900 ind.



Dénombrements mi-janvier 2020 : 36965 individus dénombrés sur 157 sites

• Totaux nationaux 5 ans

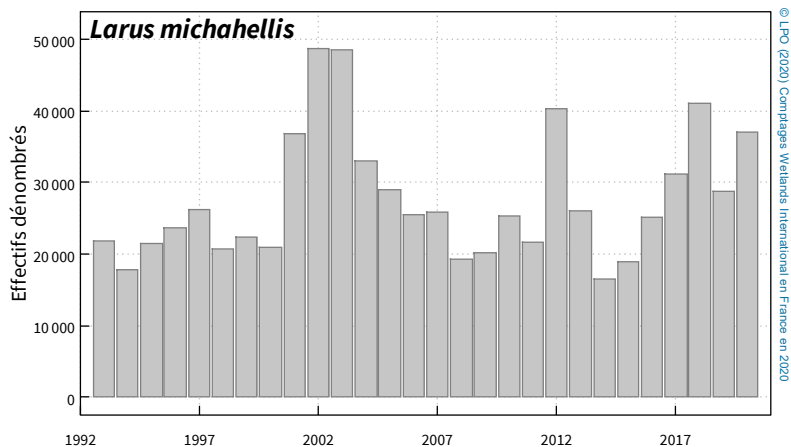
| ANNEES | 2016 | 2017 | 2018 | 2019 | 2020 |
|----------|--------|--------|--------|--------|---------------|
| Nb ind. | 25 121 | 31 180 | 41 046 | 28 719 | 36 965 |
| Nb sites | 143 | 144 | 145 | 166 | 157 |
| Indices | - | - | - | - | - |

• Effectifs nationaux moyens cumulés sur 5 ans

| PERIODES | 1996-2000 | 2001-2005 | 2006-2010 | 2011-2015 | 2016-2020* |
|-----------------|-----------|-----------|-----------|-----------|------------|
| ENMC (Nb. ind.) | 27 249 | 42 622 | 24 928 | 25 303 | 33 317 |

*Seuil National 1% 2016-2020 : 330 ind.

• Tendence/historique mi-janvier



• Long terme na

• Court terme na

• Distribution 2020

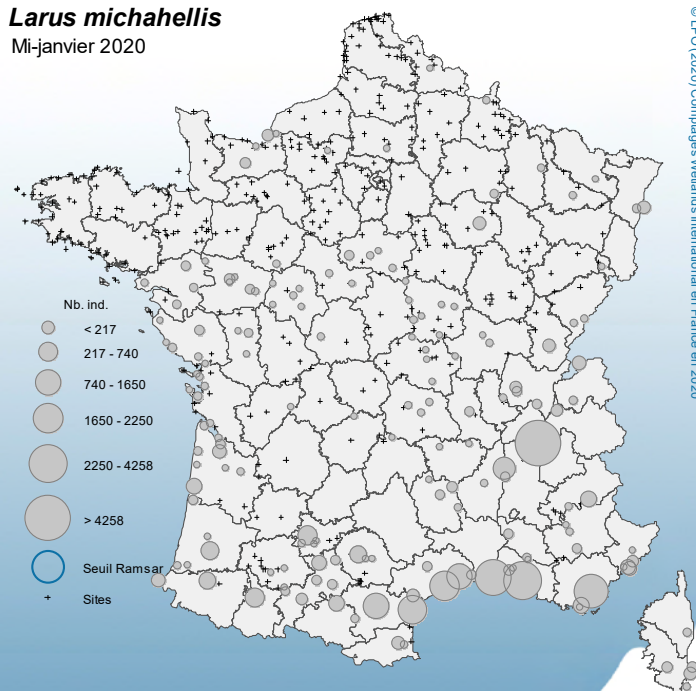
| TOP 10 - SITES | NB. IND. |
|----------------------------------|----------|
| Autres sites - 38 (Isère)** | 6 409 |
| Complexe de l'étang de Berre** | 4 258 |
| Camargue** | 3 854 |
| Autres sites - 83 (Var)** | 3 299 |
| Etangs de Thau et de Bagnas** | 2 250 |
| Etangs du Narbonnais** | 2 164 |
| Etangs Montpellierains (34+30)** | 1 650 |
| Autres sites - 11 (Aude)** | 1 528 |
| Bas Rhône-Basse Isère** | 1 109 |
| Lac de Puydarrieux** | 740 |

Nb sites d'importance internationale* :

Nb sites d'importance nationale** : 20

Larus michahellis

Mi-janvier 2020



Goéland marin - *Larus marinus*

Great Black-backed Gull

Statuts : Liste rouge : LC (UE & Europe)

Directive Oiseaux : II/B

Population(s) : N & O Europe

Taille : 340 000-378 000 ind.

Tendance : DEC

Seuil RAMSAR1% : 3 600 ind.



Dénombrements mi-janvier 2020 : 11280 individus dénombrés sur 91 sites

• Totaux nationaux 5 ans

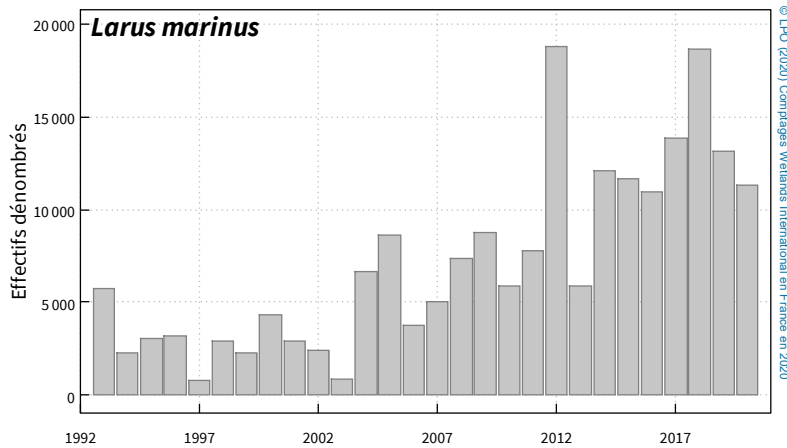
| ANNEES | 2016 | 2017 | 2018 | 2019 | 2020 |
|----------|--------|--------|--------|--------|---------------|
| Nb ind. | 10 933 | 13 860 | 18 657 | 13 140 | 11 280 |
| Nb sites | 68 | 81 | 85 | 94 | 91 |
| Indices | - | - | - | - | - |

• Effectifs nationaux moyens cumulés sur 5 ans

| PERIODES | 1996-2000 | 2001-2005 | 2006-2010 | 2011-2015 | 2016-2020* |
|-----------------|-----------|-----------|-----------|-----------|------------|
| ENMC (Nb. ind.) | 4 142 | 5 523 | 9 822 | 11 723 | 13 802 |

*Seuil National 1% 2016-2020 : 140 ind.

• Tendance/historique mi-janvier



• Long terme na

• Court terme na

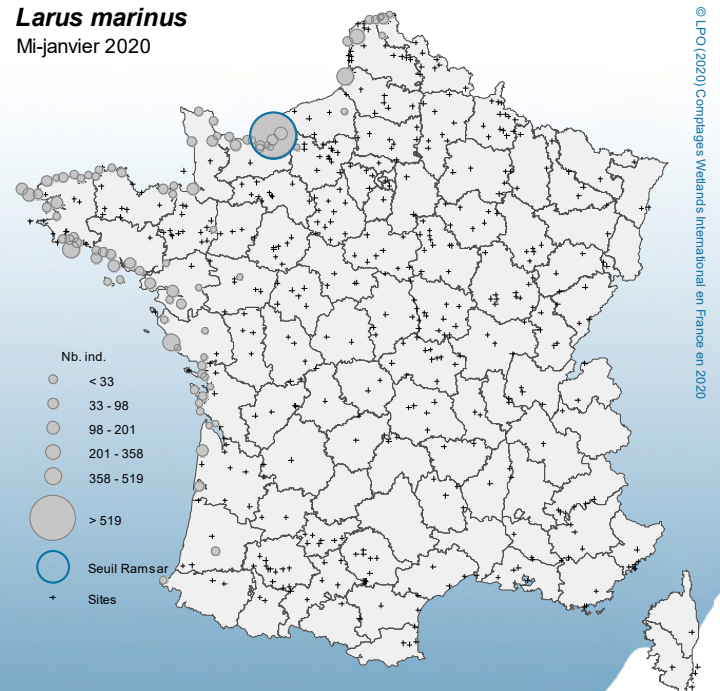
• Distribution 2020

| TOP 10 - SITES | NB. IND. |
|-----------------------------|----------|
| Le Littoral Seine-Marin* | 6 227 |
| Archipel des Glénan** | 519 |
| Littoral Picard** | 487 |
| Littoral vendéen** | 479 |
| Littoral du Pas-de-Calais** | 358 |
| Estuaire Seine** | 201 |
| Archipel de Molène** | 193 |
| Rade de Brest** | 155 |
| Baie du Mont-Saint-Michel** | 142 |
| Loire Aval | 132 |

Nb sites d'importance internationale* : 1

Nb sites d'importance nationale** : 9

Larus marinus
Mi-janvier 2020



Érismature rousse - *Oxyura jamaicensis*

Ruddy Duck

Statuts : Liste rouge :

Directive Oiseaux :

Population(s) :

Taille : ind.

Tendance :

Seuil RAMSAR1% : ind.



Dénombrements mi-janvier 2020 : 61 individus dénombrés sur 3 sites

• Totaux nationaux 5 ans

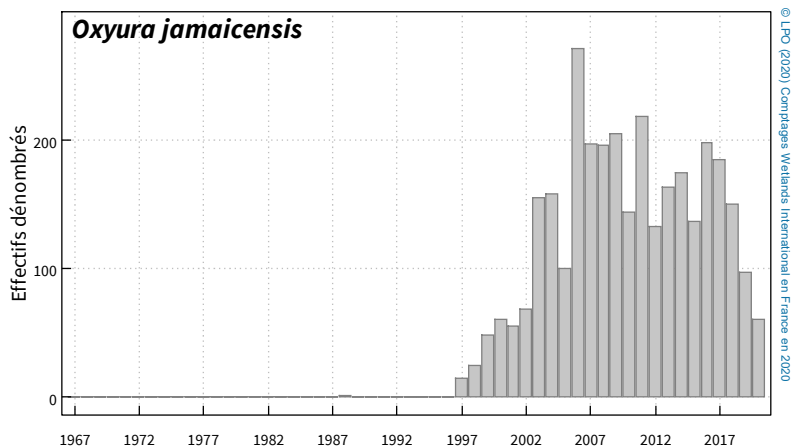
| ANNEES | 2016 | 2017 | 2018 | 2019 | 2020 |
|----------|------|------|------|------|-----------|
| Nb ind. | 198 | 185 | 150 | 97 | 61 |
| Nb sites | 4 | 4 | 2 | 7 | 3 |
| Indices | - | - | - | - | - |

• Effectifs nationaux moyens cumulés sur 5 ans

| PERIODES | 1996-2000 | 2001-2005 | 2006-2010 | 2011-2015 | 2016-2020* |
|-----------------|-----------|-----------|-----------|-----------|------------|
| ENMC (Nb. ind.) | 28 | 106 | 200 | 164 | 136 |

*Seuil National 1% 2016-2020 : 1 ind.

• Tendance/historique mi-janvier



• Long terme na

• Court terme na

• Distribution 2020

| TOP 10 - SITES | NB. IND. |
|--|----------|
| Lac de Grand-Lieu** | 58 |
| RNR des étangs de Belval-en-Argonne ** | 2 |
| Reserve de la Grande Noë** | 1 |

Oxyura jamaicensis

Mi-janvier 2020



Nb sites d'importance internationale* :

Nb sites d'importance nationale** :

Bernache du Canada - *Branta canadensis*

Canada Goose

Statuts : Liste rouge :

Directive Oiseaux :

Population(s) :

Taille : ind.

Tendance :

Seuil RAMSAR1% : ind.



Dénombrements mi-janvier 2020 : 8494 individus dénombrés sur 93 sites

• Totaux nationaux 5 ans

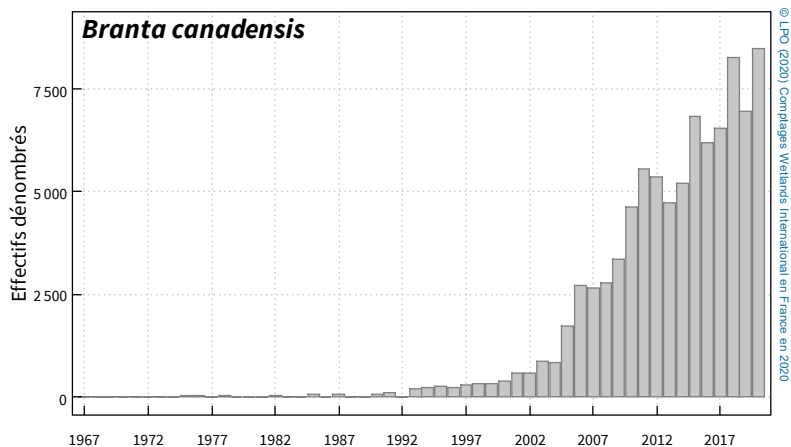
| ANNEES | 2016 | 2017 | 2018 | 2019 | 2020 |
|----------|-------|-------|-------|-------|--------------|
| Nb ind. | 6 183 | 6 536 | 8 270 | 6 966 | 8 494 |
| Nb sites | 89 | 80 | 92 | 77 | 93 |
| Indices | - | - | - | - | - |

• Effectifs nationaux moyens cumulés sur 5 ans

| PERIODES | 1996-2000 | 2001-2005 | 2006-2010 | 2011-2015 | 2016-2020* |
|-----------------|-----------|-----------|-----------|-----------|------------|
| ENMC (Nb. ind.) | 329 | 1 061 | 3 406 | 5 720 | 7 394 |

*Seuil National 1% 2016-2020 : 75 ind.

• Tendance/historique mi-janvier



• Long terme na

• Court terme na

• Distribution 2020

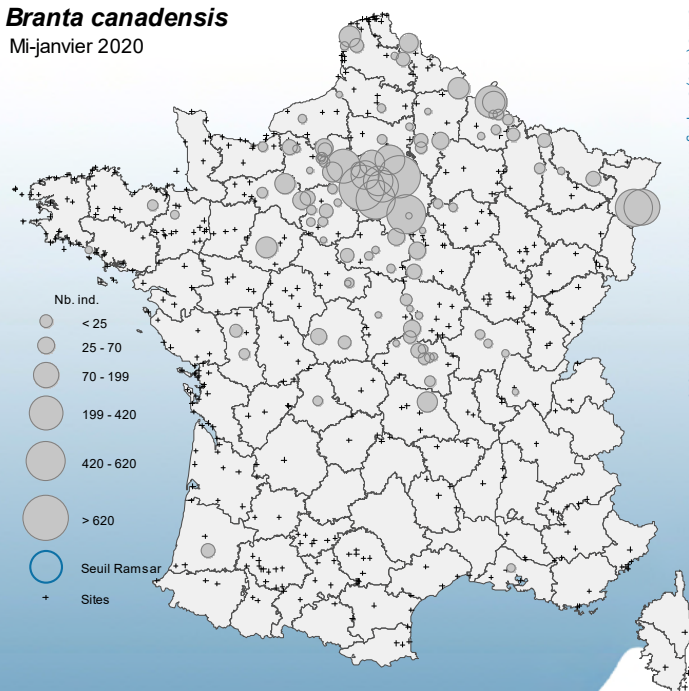
| TOP 10 - SITES | NB. IND. |
|--|----------|
| Étangs St Hubert, St Quentin, Saclay, Noès** | 839 |
| Trilbardou, Jablines, Isles-Les-Villenoy** | 731 |
| Autres sites - 91 (Essonne)** | 620 |
| Autres sites - 77 (Seine-et-Marne)** | 596 |
| Alsace hors-Rhin (67/68)** | 544 |
| Cours du Rhin (67/68)** | 501 |
| Seine de Freneuse à Mézières-sur-Seine** | 420 |
| Vallée de la Meuse ** | 358 |
| Autres sites - 94 (Val-de-Marne)** | 355 |
| Etangs forestiers au sud de l'Oise** | 309 |

Nb sites d'importance internationale* :

Nb sites d'importance nationale** :

Branta canadensis

Mi-janvier 2020



Ouette d'Égypte - *Aloochen aegyptiaca*

Egyptian Goose

Statuts : Liste rouge :

Directive Oiseaux :

Population(s) :

Taille : ind.

Tendance :

Seuil RAMSAR1% : ind.



Dénombrements mi-janvier 2020 : 743 individus dénombrés sur 48 sites

• Totaux nationaux 5 ans

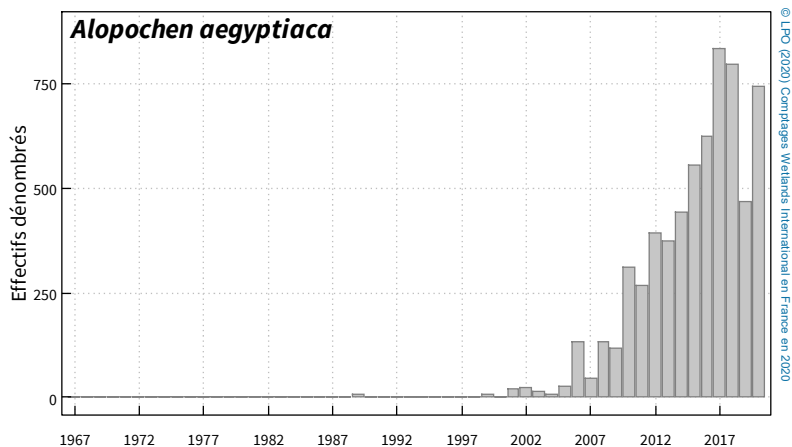
| ANNEES | 2016 | 2017 | 2018 | 2019 | 2020 |
|----------|------|------|------|------|------------|
| Nb ind. | 624 | 835 | 796 | 469 | 743 |
| Nb sites | 30 | 28 | 41 | 36 | 48 |
| Indices | - | - | - | - | - |

• Effectifs nationaux moyens cumulés sur 5 ans

| PERIODES | 1996-2000 | 2001-2005 | 2006-2010 | 2011-2015 | 2016-2020* |
|-----------------|-----------|-----------|-----------|-----------|------------|
| ENMC (Nb. ind.) | 3 | 18 | 149 | 417 | 688 |

*Seuil National 1% 2016-2020 : 7 ind.

• Tendance/historique mi-janvier



• Long terme na

• Court terme na

• Distribution 2020

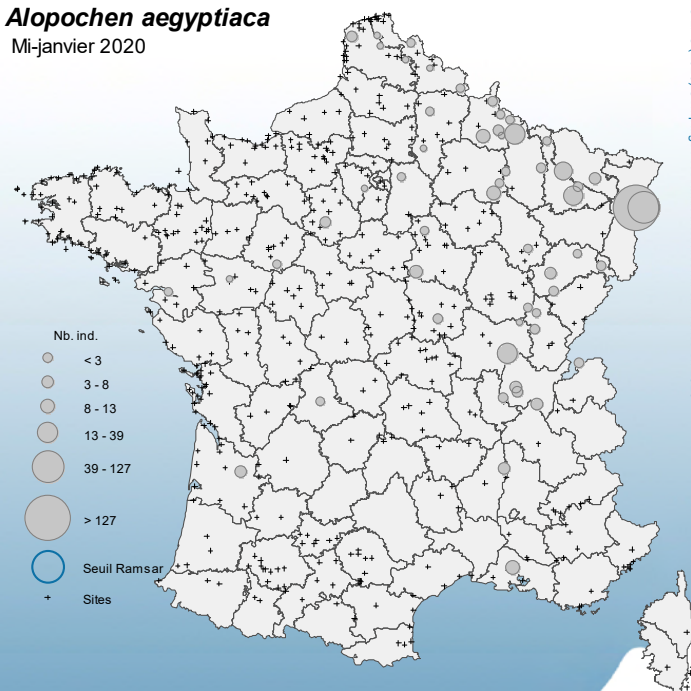
| TOP 10 - SITES | NB. IND. |
|--|----------|
| Alsace hors-Rhin (67/68)** | 290 |
| Cours du Rhin (67/68)** | 127 |
| Vallée de la Meuse** | 39 |
| Saône : d'Allerey à St-Symphorien d'Annelles** | 37 |
| Vallée de la Meurthe** | 35 |
| Vallée de la Moselle** | 28 |
| Autres sites - 13 (Bouches-du-Rhône)** | 13 |
| Lac du Der-Chantecoq (51/52)** | 13 |
| Vallée de l'Aisne ** | 11 |
| Étangs de Puisaye** | 10 |

Nb sites d'importance internationale* :

Nb sites d'importance nationale** :

Aloochen aegyptiaca

Mi-janvier 2020



Tadorne casarca - *Tadorna ferruginea*

Ruddy Shelduck

Statuts : Liste rouge :

Directive Oiseaux :

Population(s) :

Taille : ind.

Tendance :

Seuil RAMSAR1% : ind.



Dénombrements mi-janvier 2020 : 286 individus dénombrés sur 10 sites

• Totaux nationaux 5 ans

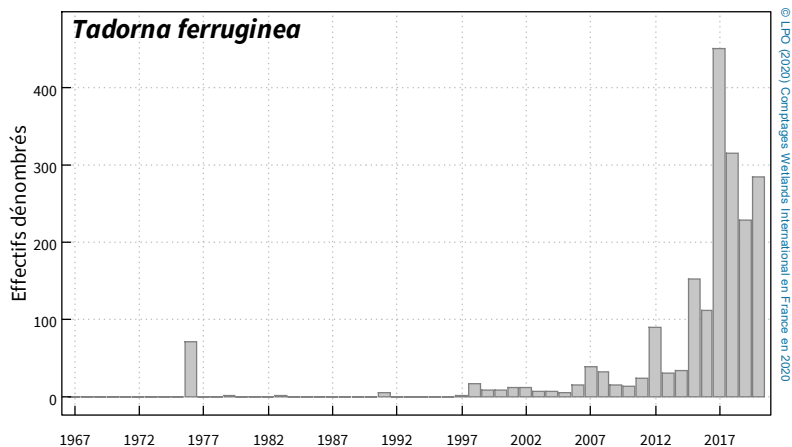
| ANNEES | 2016 | 2017 | 2018 | 2019 | 2020 |
|----------|------|------|------|------|------------|
| Nb ind. | 113 | 452 | 316 | 229 | 286 |
| Nb sites | 12 | 10 | 12 | 13 | 10 |
| Indices | - | - | - | - | - |

• Effectifs nationaux moyens cumulés sur 5 ans

| PERIODES | 1996-2000 | 2001-2005 | 2006-2010 | 2011-2015 | 2016-2020* |
|-----------------|-----------|-----------|-----------|-----------|------------|
| ENMC (Nb. ind.) | 6 | 4 | 23 | 65 | 277 |

*Seuil National 1% 2016-2020 : 3 ind.

• Tendance/historique mi-janvier



• Long terme na

• Court terme na

• Distribution 2020

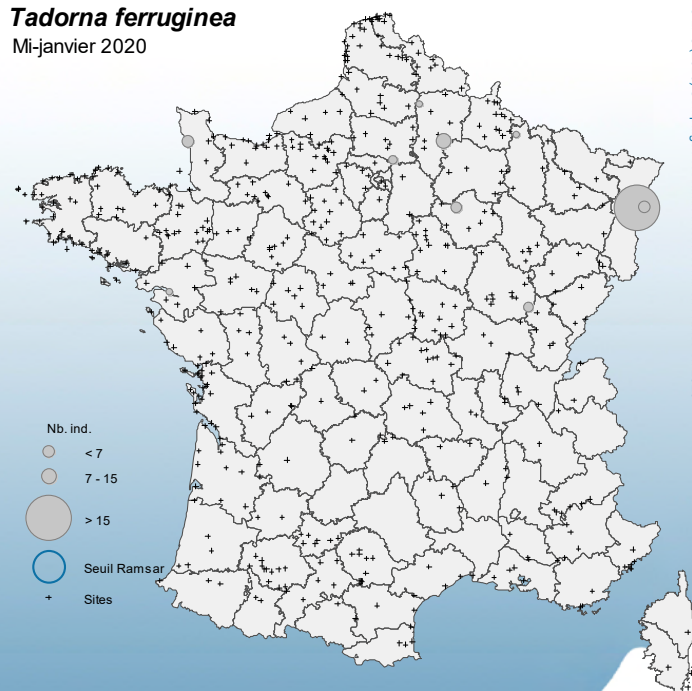
| TOP 10 - SITES | NB. IND. |
|--|----------|
| Alsace hors-Rhin (67/68)** | 245 |
| Vallée de l'Aisne en amont de Soissons** | 15 |
| Cours du Rhin (67/68)** | 7 |
| Côte Ouest du Cotentin** | 6 |
| Gravières de la Seine amont ** | 5 |
| Étangs de la Plaine Saône** | 3 |
| Etangs forestiers au sud de l'Oise | 2 |
| Etang et Marais du Vermandois | 1 |
| Loire Aval | 1 |
| Vallée de la Meuse | 1 |

Nb sites d'importance internationale* :

Nb sites d'importance nationale** :

Tadorna ferruginea

Mi-janvier 2020



Ibis sacré - *Threskiornis aethiopicus*

Sacred Ibis

Statuts : Liste rouge :

Directive Oiseaux :

Population(s) :

Taille : ind.

Tendance :

Seuil RAMSAR1% : ind.



Dénombrements mi-janvier 2020 : 448 individus dénombrés sur 11 sites

• Totaux nationaux 5 ans

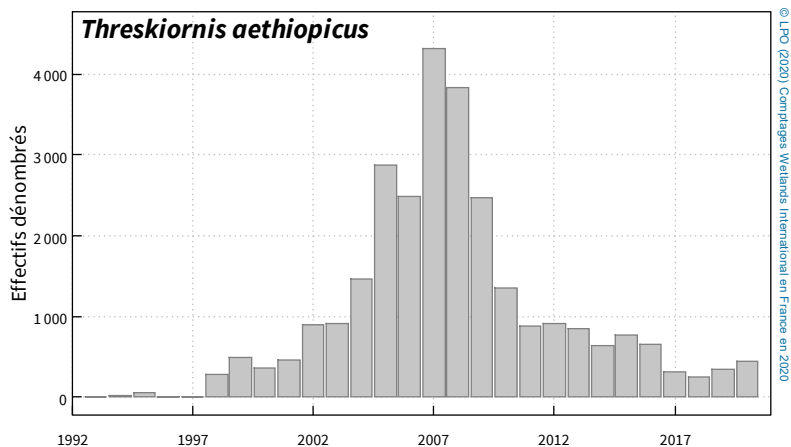
| ANNEES | 2016 | 2017 | 2018 | 2019 | 2020 |
|----------|------|------|------|------|------------|
| Nb ind. | 650 | 315 | 248 | 353 | 448 |
| Nb sites | 10 | 14 | 12 | 13 | 11 |
| Indices | - | - | - | - | - |

• Effectifs nationaux moyens cumulés sur 5 ans

| PERIODES | 1996-2000 | 2001-2005 | 2006-2010 | 2011-2015 | 2016-2020* |
|-----------------|-----------|-----------|-----------|-----------|------------|
| ENMC (Nb. ind.) | 230 | 1 324 | 2 900 | 812 | 400 |

*Seuil National 1% 2016-2020 : 4 ind.

• Tendance/historique mi-janvier



• Long terme na

• Court terme na

• Distribution 2020

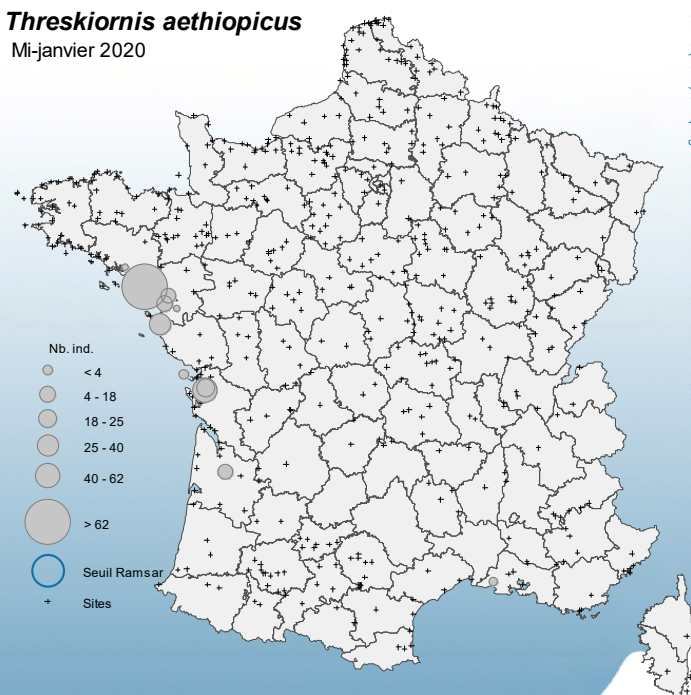
| TOP 10 - SITES | NB. IND. |
|---|----------|
| Presqu'île Guérandaise dont Traicts du Croisic** | 262 |
| Marais littoraux de Charente-Maritime, dont R.N. d'Yves** | 62 |
| Marais Breton** | 40 |
| Marais de Fouras et de Voutron** | 25 |
| Sud Loire** | 18 |
| Marais de Bordeaux** | 16 |
| Loire Aval** | 14 |
| Ile de Ré** | 4 |
| Camargue | 3 |
| Lac de Grand-Lieu | 2 |

Nb sites d'importance internationale* :

Nb sites d'importance nationale** :

Threskiornis aethiopicus

Mi-janvier 2020





ESPÈCES RARES DÉNOMBRÉES À LA MI-JANVIER 2020

| Ordre | Famille | Nom latin | Nom vernaculaire FR | Nom vernaculaire UK | Nb individus | Nb sites |
|-----------------|-------------------|----------------------------------|---------------------------|----------------------------|--------------|----------|
| Anseriformes | Anatidae | <i>Dendrocygna viduata</i> | Dendrocygne veuf | White-faced Whistling-Duck | 1 | 1 |
| Anseriformes | Anatidae | <i>Cygnus atratus</i> | Cygne noir | Black Swan | 40 | 23 |
| Anseriformes | Anatidae | <i>Anser indicus</i> | Oie à tête barrée | Bar-Headed Goose | 19 | 9 |
| Anseriformes | Anatidae | <i>Anser cygnoid</i> | Oie cygnoïde | Swan Goose | 19 | 9 |
| Anseriformes | Anatidae | <i>Anser brachyrhynchus</i> | Oie à bec court | Pink-footed Goose | 4 | 2 |
| Anseriformes | Anatidae | <i>Branta bernicla nigricans</i> | Bernache du Pacifique | Pacific Brent Goose | 14 | 10 |
| Anseriformes | Anatidae | <i>Branta ruficollis</i> | Bernache à cou roux | Red-breasted Goose | 1 | 1 |
| Anseriformes | Anatidae | <i>Cairina moschata</i> | Canard de Barbarie | Muscovy Duck | 15 | 10 |
| Anseriformes | Anatidae | <i>Callonetta leucophrys</i> | Canard à collier noir | Ringed Teal | 5 | 2 |
| Anseriformes | Anatidae | <i>Aix sponsa</i> | Canard carolin | Wood Duck | 6 | 5 |
| Anseriformes | Anatidae | <i>Aix galericulata</i> | Canard mandarin | Mandarin Duck | 37 | 16 |
| Anseriformes | Anatidae | <i>Anas crecca carolinensis</i> | Sarcelle à ailes vertes | Green-winged Teal | 3 | 1 |
| Anseriformes | Anatidae | <i>Spatula querquedula</i> | Sarcelle d'été | Garganey | 2 | 2 |
| Anseriformes | Anatidae | <i>Aythya collaris</i> | Fuligule à bec cerclé | Ring-necked Duck | 3 | 3 |
| Pelecaniformes | Phalacrocoracidae | <i>Phalacrocorax pygmaeus</i> | Cormoran pygmée | Pygmy Cormorant | 2 | 2 |
| Pelecaniformes | Ardeidae | <i>Botaurus stellaris</i> | Butor étoilé | Great Bittern | 25 | 18 |
| Pelecaniformes | Ardeidae | <i>Ardea purpurea</i> | Héron pourpré | Purple Heron | 1 | 1 |
| Accipitriformes | Accipitridae | <i>Haliaeetus albicilla</i> | Pygargue à queue blanche | White-tailed Eagle | 13 | 6 |
| Accipitriformes | Pandionidae | <i>Pandion haliaetus</i> | Balbuzard pêcheur | Osprey | 15 | 8 |
| Gruiformes | Rallidae | <i>Porphyrio porphyrio</i> | Talève sultane | Purple Swamphen | 56 | 4 |
| Charadriiformes | Recurvirostridae | <i>Himantopus himantopus</i> | Échasse blanche | Black-winged Stilt | 36 | 4 |
| Charadriiformes | Scolopacidae | <i>Calidris temminckii</i> | Bécasseau de Temminck | Temminck's Stint | 13 | 3 |
| Charadriiformes | Scolopacidae | <i>Phalaropus fulicarius</i> | Phalarope à bec large | Grey Phalarope | 1 | 1 |
| Charadriiformes | Scolopacidae | <i>Tringa flavipes</i> | Chevalier à pattes jaunes | Lesser Yellowlegs | 1 | 1 |
| Charadriiformes | Scolopacidae | <i>Tringa glareola</i> | Chevalier sylvain | Wood Sandpiper | 1 | 1 |
| Charadriiformes | Scolopacidae | <i>Lymnocyptes minimus</i> | Bécassine sourde | Jack Snipe | 69 | 23 |
| Charadriiformes | Laridae | <i>Chlidonias hybrida</i> | Guifette moustac | Whiskered Tern | 48 | 3 |
| Charadriiformes | Laridae | <i>Xema sabini</i> | Mouette de Sabine | Sabine's Gull | 1 | 1 |
| Charadriiformes | Laridae | <i>Hydrocoloeus minutus</i> | Mouette pygmée | Little Gull | 8 | 5 |
| Charadriiformes | Laridae | <i>Larus delawarensis</i> | Goéland à bec cerclé | Ring-billed Gull | 4 | 3 |
| Charadriiformes | Laridae | <i>Larus cachinnans</i> | Goéland pontique | Pontic Gull | 485 | 14 |
| Charadriiformes | Laridae | <i>Larus hyperboreus</i> | Goéland bourgmestre | Glaucous Gull | 2 | 2 |



SITES IDENTIFIÉS D'IMPORTANCE INTERNATIONALE À LA MI-JANVIER 2020 (critères Ramsar 5 & 6)

| Sites du réseau de comptage Wetlands | >20 000 ind. | Cygne tuberculé | Bernache cravant | Bernache à ventre pâle | Harle huppé | Tadorne de Belon | Nette rousse | Fuligule milouin | Fuligule morillon | Canard souchet | Canard chipeau | Canard siffleur | Canard colvert | Canard pilet | Sarcelle d'hiver | Grèbe à cou noir | Flamant rose | Spatule blanche | Ibis falcinelle | Foulque macroule | Grue cendrée | Héron garde-bœufs | Aigrette garzette | Avocette élégante | Pluvier argenté | Pluvier doré | Grand Gravelot | Barge rousse | Barge à queue noire | Tournepieuvre à collier | Bécasseau maubèche | Bécasseau sanderling | Bécasseau variable | Goéland marin | | |
|--|--------------|-----------------|------------------|------------------------|-------------|------------------|--------------|------------------|-------------------|----------------|----------------|-----------------|----------------|--------------|------------------|------------------|--------------|-----------------|-----------------|------------------|--------------|-------------------|-------------------|-------------------|-----------------|--------------|----------------|--------------|---------------------|-------------------------|--------------------|----------------------|--------------------|---------------|---|--|
| <i>Nb sites</i> | 29 | 1 | 12 | 1 | 1 | 7 | 3 | 8 | 1 | 11 | 6 | 1 | 3 | 9 | 4 | 1 | 4 | 5 | 1 | 2 | 5 | 1 | 1 | 7 | 5 | 2 | 3 | 1 | 8 | 5 | 4 | 1 | 7 | 1 | | |
| HAUTS-DE-FRANCE | | | | | | | | | | | | | | | | | | | | | | | | | | | | | | | | | | | | |
| Littoral Picard | • | | | | | • | | | | | | | | | | | | | | | | | | | | | | | | | | | | | | |
| NORMANDIE | | | | | | | | | | | | | | | | | | | | | | | | | | | | | | | | | | | | |
| Estuaire Seine | • | | | | | | | | | | | | | | | | | | | | | | | | | | | | | | | | | | | |
| Le Littoral Seino-Marin | • | | | | | | | | | | | | | | | | | | | | | | | | | | | | | | | | | | • | |
| Baie des Veys | • | | | | | | | | | | | | | • | | | | | | | | | | | | | | | | | | | | | | |
| Les Marais du Cotentin et du Bessin | • | | | | | | | | | • | | | | • | | | | | | | | | | | | | | | | | | | | | | |
| La côte est du Cotentin | | • | | | | | | | | | | | | | | | | | | | | | | | | | | | | | | | | | | |
| Côte Ouest du Cotentin | | | • | | | | | | | | | | | | | | | | | | | | | | | | | | | | | | | | | |
| ILE-DE-FRANCE | | | | | | | | | | | | | | | | | | | | | | | | | | | | | | | | | | | | |
| Autres sites - 77 (Seine-et-Marne) | | | | | | • | | | | | | | | | | | | | | | | | | | | | | | | | | | | | | |
| GRAND EST | | | | | | | | | | | | | | | | | | | | | | | | | | | | | | | | | | | | |
| Lac du Der-Chantecoq (51/52) | • | | | | | | | | | | • | | | | • | | | | | | • | | | | • | | | | | | | | | | | |
| Lacs : Orient, Amance et Temple-Auzon | • | | | | | | | • | | | | | | | • | | | | | | | | | | • | | | | | | | | | | | |
| Étangs de la Woëvre | | | | | | | | | | | • | | | | | | | | | | | | | | | | | | | | | | | | | |
| Cours du Rhin (67/68) | • | | | | | | | | | | • | | | | | | | | | | | | | | | | | | | | | | | | | |
| Alsace hors-Rhin (67/68) | • | | | | | | | | | | | | | | | | | | | | | | | | | | | | | | | | | | | |
| BRETAGNE | | | | | | | | | | | | | | | | | | | | | | | | | | | | | | | | | | | | |
| Baie du Mont-Saint-Michel | • | • | | | • | | | | | | | | | | | | | | | | | | | | • | | | • | | • | | | • | | | |
| Baie de Vilaine | • | | | | | | | | | | | | | | | | | | | | | | | | | | | • | | | | | | | | |
| Estuaires de Trieux, Jaudy et Anse de Paimpol | | • | | | | | | | | | | | | | | | | | | | | | | | | | | | | | | | | | | |
| Rade de Lorient | | • | | | | | | | | | | | | | | | | | | | | | | | | | | | | | | | | | | |
| Baie de Quiberon | | • | | | | | | | | | | | | | | | | | | | | | | | | | | | | | | | | | | |
| Golfe du Morbihan | • | • | | • | • | | | | | | | | | | | | | • | | | | | • | | | | | • | | | | | | • | | |
| PAYS-DE-LA-LOIRE | | | | | | | | | | | | | | | | | | | | | | | | | | | | | | | | | | | | |
| Presqu'île Guérandaise dont Traicts du Croisic | • | • | | | • | | | | | • | | | | | | | | • | | | | | • | • | | | | • | • | | | | | | | |
| Étangs du Nord Loire-Atlantique | • | | | | | | | | | | | | | | | | | | | | | | | | | | | | | | | | | | | |
| Loire Aval | • | | | | | | | | | • | | | | • | • | | | | | | | | | • | | | | | | | | | | | | |

48 sites atteignent les critères 5 et 6 (pour une ou plusieurs espèces) de la convention de Ramsar lors des comptages de la mi-janvier 2020

| Sites du réseau de comptage Wetlands | >20 000 ind. | Cygne tuberculé | Bernache cravant | Bernache à ventre pâle | Harle huppé | Tadorne de Belon | Nette rousse | Fuligule milouin | Fuligule morillon | Canard souchet | Canard chipeau | Canard siffleur | Canard colvert | Canard pilet | Sarcelle d'hiver | Grèbe à cou noir | Flamant rose | Spatule blanche | Ibis falcinelle | Foulque macroule | Grue cendrée | Héron garde-bœufs | Aigrette garzette | Avocette élégante | Pluvier argenté | Pluvier doré | Grand Gravelot | Barge rousse | Barge à queue noire | Tournepierre à collier | Bécasseau maubèche | Bécasseau sanderling | Bécasseau variable | Goéland marin | | |
|---|--------------|-----------------|------------------|------------------------|-------------|------------------|--------------|------------------|-------------------|----------------|----------------|-----------------|----------------|--------------|------------------|------------------|--------------|-----------------|-----------------|------------------|--------------|-------------------|-------------------|-------------------|-----------------|--------------|----------------|--------------|---------------------|------------------------|--------------------|----------------------|--------------------|---------------|---|--|
| <i>Nb sites</i> | 29 | 1 | 12 | 1 | 1 | 7 | 3 | 8 | 1 | 11 | 6 | 1 | 3 | 9 | 4 | 1 | 4 | 5 | 1 | 2 | 5 | 1 | 1 | 7 | 5 | 2 | 3 | 1 | 8 | 5 | 4 | 1 | 7 | 1 | | |
| PAYS-DE-LA-LOIRE | | | | | | | | | | | | | | | | | | | | | | | | | | | | | | | | | | | | |
| Loire Amont | | | | | | | | | | • | | | | | | | | | | | | | | | | | | | | | | | | | | |
| Lac de Grand-Lieu | • | | | | | | | • | | • | • | | | • | | | | | | | | | | | | | | | | | | | | | | |
| Vallée du Loir | | | | | | | | • | • | • | • | | • | • | | | | | | • | | | | | | | | | | | | | | | | |
| Baie de Bourgneuf - Île de Noirmoutier | • | • | | | | | | | | | | | | | | | | | | | | | | • | | | • | • | • | • | | | • | | | |
| Baie de l'Aiguillon et Pointe d'Arcay | • | • | | | • | | | | | | | | | • | | | | | | | | | • | • | | | | | • | | • | | • | | | |
| Littoral Vendéen | | | | | | | | | | | | | | | | | | | | | | | | | | | | | | • | | • | | | | |
| CENTRE-VAL DE LOIRE | | | | | | | | | | | | | | | | | | | | | | | | | | | | | | | | | | | | |
| Etangs de Sologne | | | | | | | | • | | | | | | | | | | | | | | | | | | | | | | | | | | | | |
| Etangs de Brenne | • | | | | | | | • | | • | | | | | | | | | | | | | | | | | | | | | | | | | | |
| NOUVELLE AQUITAINE | | | | | | | | | | | | | | | | | | | | | | | | | | | | | | | | | | | | |
| Ile de Ré | • | • | | | | | | | | | | | | | | | | • | | | | | | | | | | | • | • | | | | | | |
| Réserve Naturelle de Moëze (Charente-Seudre) | • | • | | | • | | | | | • | | | | • | | | | | | | | | • | • | | | • | | • | • | | • | | • | | |
| Marais littoraux de Charente-Maritime, dont R.N. d'Yves | • | | | | | | | | | • | | | | • | | | | | | | | | | | | | | | | | | | | | | |
| Etang de Carcans-Hourtin et R.N. de l'étang de Cousseau | | | | | | | | | | | | | | | | | | | | | • | | | | | | | | | | | | | | | |
| Bassin d'Arcachon | • | • | | | | | | | | | | | | | | | | • | | | | | | • | • | | • | | • | | | | | | • | |
| Pointe Espagnole | | | | | | | | | | | | | | | | | | | | | | | | | | | • | | | | | | | | | |
| Reserve Nationale de Faune d'Arjuzanx | • | | | | | | | | | | | | | | | | | | | | • | | | | | | | | | | | | | | | |
| Réserve Naturelle Nationale du Marais d'Orx | | | | | | | | | | • | | | | • | | | | | | | | | | | | | | | | | | | | | | |
| Autres sites - 64 (Pyrénées-Atlantiques) | | | | | | | | | | | | | | | | | | | | | | • | | | | | | | | | | | | | | |
| AUVERGNE-RHÔNE-ALPES | | | | | | | | | | | | | | | | | | | | | | | | | | | | | | | | | | | | |
| Reserve Naturelle du Val d'Allier | | | | | | | | | | | | | | | | | | | | | • | | | | | | | | | | | | | | | |
| Dombes - Vallée de l'Ain | • | | | | | | | • | | | | | • | | | | | | | | | | | | | | | | | | | | | | | |
| Lac du Bourget | | | | | | | • | • | | | | | | | | | | | | | | | | | | | | | | | | | | | | |
| OCCITANIE | | | | | | | | | | | | | | | | | | | | | | | | | | | | | | | | | | | | |
| Etangs de Thau et de Bagnas | | | | | | | | | | | | | | | | | | | | | • | | | | | | | | | | | | | | | |
| Etangs du Narbonnais | | | | | | | | | | | | | | | | | | | | | • | | | | | | | | | | | | | | | |
| Etangs Montpellierains (34+30) | • | | | | | | | | | | | | | | | | | | | | • | | | | | | | | | | | | | | | |
| PROVENCE-ALPES-CÔTE D'AZUR | | | | | | | | | | | | | | | | | | | | | | | | | | | | | | | | | | | | |
| Camargue | • | • | | | | • | • | | | • | • | • | • | • | • | | • | • | • | • | • | | • | | | | | | | | | | | | • | |
| Complexe de l'étang de Berre | • | | | | | | | | | | | | | | | • | | | | | | | | | | | | | | | | | | | | |
| CORSE | | | | | | | | | | | | | | | | | | | | | | | | | | | | | | | | | | | | |
| Étang de Biguglia | • | | | | | | | • | | | | | | | | | | | | | | | | | | | | | | | | | | | | |

48 sites atteignent les critères 5 et 6 (pour une ou plusieurs espèces) de la convention de Ramsar lors des comptages de la mi-janvier 2020



- 2 ILS ONT PARTICIPÉ AU COMPTAGE 2020
- 3 PRÉAMBULE - PRÉSENTATION DES ANNEXES TECHNIQUES
- 7 FICHES ESPÈCES
- 98 ESPÈCES RARES DÉNOMBRÉS EN 2020
- 99 SITES IDENTIFIÉS D'IMPORTANCE INTERNATIONALE EN 2020



**Faune
France**

Ce travail a été réalisé grâce à www.faune-france.org, démarche participative rassemblant plusieurs dizaines d'associations naturalistes locales et des dizaines de milliers de contributeurs. Ce projet permet des actions de préservation de la biodiversité, de connaissance et participe aux politiques publiques. Le projet Faune France est coordonné par la LPO.



ODF (Oiseaux de France) est un projet adossé à Faune-France qui vise à mettre à jour et diffuser l'état des connaissances de l'avifaune française (Outre-Mer inclus). ODF s'appuie massivement sur des données opportunistes mais aussi sur tous les dispositifs protocolés existants (VigieNature, Wetlands, Observatoire Rapaces, etc.).



Les données de comptage des oiseaux d'eau alimentent la plateforme thématique de référence du SINP - Système d'Information sur la Nature et les Paysages - dédiée à la « géodiversité et biodiversité », l'INPN.

LPO France

CS 90263 • 17305 ROCHEFORT CEDEX • Tél. 05 46 82 12 34
Fax 05 46 83 95 86 • www.lpo.fr • lpo@lpo.fr

Service éditions LPO n°ED2010006AB © LPO 2020



AGIR pour la
BIODIVERSITÉ