



Mauritanie 2008

Du 05 au 19 janvier



Traquet du désert - Nouâmgâr

Compte rendu ornithologique

Récit de voyage

Liste systématique

Oiseaux bagués

Roger Bouard, Raphaël Bussière (Rédacteur), Claudie Pichon, Philippe Sauvaget

I – Carnet de route : itinéraire et principales observations

Nous sommes quatre personnes (Roger Bouard, Claudie Pichon, Philippe Sauvaget et moi-même) à partir dans cette aventure. Ce périple est accès principalement à l'observation d'oiseaux.

Avant de détailler notre séjour jour par jour, voici une carte montrant le trajet (en bleu) global effectué.

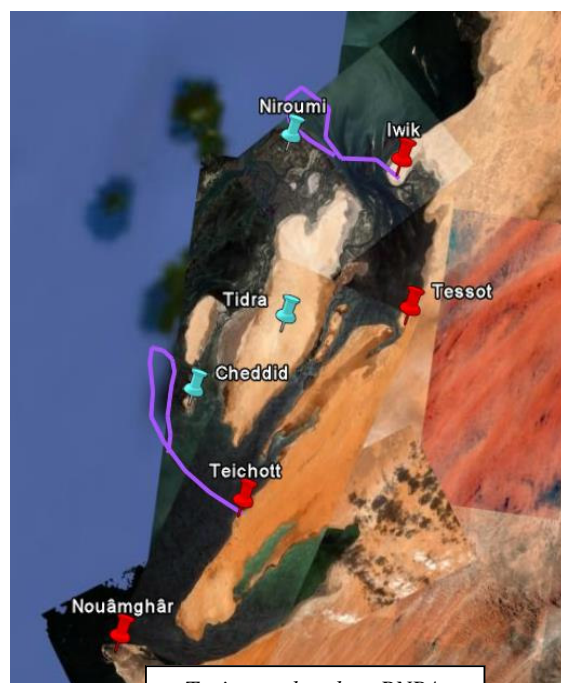


Nous avons sollicité l'Agence de voyages ACABAO (www.acabao.com) pour nous concocter un séjour accès à l'observation d'oiseaux tout en prenant en compte nos préférences.

L'objectif premier de ce séjour était de passer une semaine au parc du Banc d'Arguin afin d'aller à la rencontre de ces milliers d'oiseaux en hivernage et de pouvoir, entre autre, faire des sorties en lanche. Deux excursions ont pu être ainsi réalisées en partance de Teichott pour l'une et Iwik pour l'autre.

Le second objectif est d'aller au Sud du pays à la rencontre d'oiseaux africains avec un passage obligatoire au parc du Diawling. Situé au nord du parc du Djoudj (Sénégal), il est moins médiatisé que ce dernier mais vaut vraiment le détour !

Il était prévu de passer dans la région d'Aleg mais à cause des attentats survenus quelques semaines avant notre départ, l'agence a préféré renoncer cette étape.



Trajets en lanche - PNBA

Samedi 05 janvier : Poitiers – Paris – Casablanca – Nouakchott

Départ de Poitiers en TGV pour prendre un vol Royal Air Maroc à Orly. Vol retardé d'une heure (envol à 21h05). Escale à Casablanca. Avec le décalage horaire, nous arrivons à 03h40 à Nouakchott. Notre guide nommé « Mohamed », accompagné d'un chauffeur, nous attend dans son pick-up Toyota pour nous emmener à l'hôtel « Jasmin », situé dans le quartier présidentiel. Le transfert étant éprouvant, nous ne tardons pas à aller au lit. Coucher 05h00.

Dimanche 06 janvier : Nouakchott – Tiouilît

Après un peu moins de trois heures de sommeil, nous prenons le déjeuner dans la chambre d'hôtel. Un rapide coup d'œil par la fenêtre de la chambre permet d'observer une bande de Moineaux domestiques (première espèce du séjour) et une Tourterelle maillée perchée sur une antenne de télévision. Nous passons au marché pour faire quelques provisions, histoire d'acheter quelques fruits et légumes. C'était également l'occasion de se mélanger à la foule (impressionnant, ça grouille de tous les côtés !). Les marchands n'hésitent pas à siffler à notre passage pour attirer notre attention ; et là surtout il faut éviter leur regard car il sera difficile de sans débarrasser ! Après 3h30 de bain de foule, nous prenons la route en direction du banc d'Arguin par la côte. Pose déjeuner en bord de mer. Nous sommes attirés par la présence d'un traquet oreillard et d'un Sirli du désert. Ce dernier inspecte de petites touffes de végétation afin d'y dénicher quelques proies telles que des papillons et libellules. Quelques Martinets des maisons se font entendre par leurs cris stridents. D'ailleurs, ce sera le seul endroit où nous observerons cette espèce du séjour. Un labbe type pomarin/parasite est détecté furtivement en mer. Nous reprenons la route en longeant la mer tout en prenant le temps de faire des arrêts. Les laridés, en reposoir, s'envolent au passage des véhicules et ne tardent pas à se reposer au même endroit sans ne se soucier de rien. Les reposoirs sont constitués principalement de Goélands bruns mais nous pouvons y trouver quelques Sternes caspiennes, Sternes caugeks et Goélands railleurs. Notre trajet s'achève vers 16h à cause d'une crevaison ! La roue arrière gauche d'un des pick-up est à plat. Au vu de la marée, il est préférable de stopper ici notre trajet. Montage du camp puis ballade aux alentours. Peu d'espèces présentes à proximité du site : Bécasseau sanderling, Courvite isabelle, Pie-grièche grise etc... Nous apprécions cette première nuit du séjour sous tente dans un décor de rêves !



Sirli du désert

Lundi 07 janvier : Tioulît – Nouâmghâr

Lever 7h30. Une ballade autour du camp, avant de prendre le petit déjeuner, nous permet de voir un groupe de Fous de Bassan en pleine séance de pêche et deux Balbuzards pêcheurs en vol au-dessus de la mer. Nous reprenons la route par la côte avec des arrêts d'observations fréquents. Nous notons entre autre la présence : Corbeau brun, Courvite isabelle et plusieurs dizaines d'Hirondelles rustiques longeant la côte vers le Nord. En milieu d'après-midi, nous arrivons à la limite Sud du parc du banc d'Arguin où un passage obligatoire au poste de contrôle est nécessaire pour les formalités. Nous continuons la route sur quelques kilomètres avant d'arriver au premier camp du parc : Nouâmghâr, où l'on passera deux nuits. Une zone de mangrove est repérée non loin du camp. De nombreux crabes violonistes s'empresment de retourner dans leur trou lors de notre passage. Un tournepierre à collier déguste tranquillement un crabe. Plusieurs espèces de limicoles côtoient ce type de milieux : Barge rousse, Bécasseau variable, Bécasseau sanderling, Chevalier aboyeur, Chevalier gambette, Courlis corlieu, Grand gravelot, Huitrier pie, Gravelot à collier interrompu et Pluvier argenté. La marée montante recouvre petit à petit les îlots formés où de nombreux laridés s'y reposaient. Il est temps de scruter les pattes des laridés, notamment les goélands brun afin d'y repérer quelques bagues colorées. Chose faite avec trois contrôles réalisés jusqu'à ce que Claudie nous interpelle : « il y a une Aigrette des récifs là-bas sur l'îlot ». Nous assistons au coucher du soleil avec des vols de Pélicans blancs, sans compter les dizaines de milliers de laridés rejoignant le dortoir : spectacle garanti !
Dîner et nuitée au camp de Nouâmghâr.



Vol de Pélicans blancs au coucher de soleil - Nouâmghâr

Mardi 08 janvier : Nouâmghâr – Cap Timiris – Nouâmghâr

Lever 7h30. Au camp, un Traquet du désert s'égosille et se laisse photographier. Petit tour rapide dans les mangroves à la recherche de laridés bagués. Un Pouillot fitis est détecté dans les buissons ainsi qu'une Fauvette passerinette. Nous prenons la piste avec les véhicules pour rejoindre le cap Timiris (PNBA). Peu d'espèces côtoient ce site mis à part les Flamants roses et Pélicans blancs mais leurs effectifs restent restreints. Le cap Timiris est un des spots réputés du PNBA mais manque de chance pour nous : la marée est basse et par conséquent tous les oiseaux sont partis se nourrir sur les vasières. Après une pose déjeunée, nous nous


baladons autour des lagunes tout en portant une attention particulièrement dans les bosquées. Avec le vent, il est difficile d'apercevoir quelques passereaux, seule une Fauvette mélanocéphale est détectée. En fin d'après-midi, nous retournons à la pointe de Nouâmghâr près du campement.

Parmi une trentaine de laridés sur un îlot, un goéland brun bagué est repéré. Il avait une petite bague verte avec une barre blanche horizontale au tarse droit et une bague métal à la patte gauche. En identifiant ce code, nous ne savions pas qu'on avait affaire à un oiseau bagué au Pays de Galles en 1986!

Dîner et nuitée au camp de Nouâmghâr.

Mercredi 09 janvier : Nouâmghâr – Tessot – Iwik

Lever 7h00. La découverte de traces au sol autour des tentes révèle le passage du chacal pendant la nuit. Le Traquet du désert est toujours présent au campement et nous fait part de son chant. Avant de reprendre la route vers le Nord, nous faisons un arrêt à la pointe de Nouâmghâr. Rien de spécial à signaler mis à part quelques contrôles colorées de Goélands bruns. Pendant le trajet, des dizaines de Balbuzards pêcheurs sont notés à l'unité ici et là, le plus souvent posés sur le sable avec un poisson dans les serres. Les Pies-grièches grises affectionnent les acacias leur servant de perchoir. Tout d'un coup, un héron de grande taille est parmi un groupe de laridés : est ce le Héron pâle ? La longue vue est braquée sur l'oiseau et après examen, il s'agit bien du Héron pâle qui d'ailleurs est présent seulement au parc du banc d'arguin. Pose déjeunée à Tessot aux abords de l'eau face à une multitude d'espèces : Aigrette des récifs (forme sombre et claire), Aigrette garzette, Barge rousse, Bécasseau cocorli, Cormoran africain, Goéland railleur, Grand cormoran, Grand gravelot etc... En repartant, une dizaine de Corbeaux bruns volent au-dessus du village. En milieu d'après-midi, nous arrivons à Iwik où l'on passera la nuit. Nous profitons de l'occasion pour se mettre à l'ombre, sous une tente, pour y déguster un thé. Une balade autour du camp nous permet de voir à plusieurs reprises (en vol et posé) une Buse féroce et de faire une observation assez particulière, celle d'un Faucon crécerelle dégustant un limicole au sol. A la nuit tombée, nous rejoignons le camp pour dîner. Nuitée au campement d'Iwik.



Ambiance au coucher de soleil - Iwik

Jeudi 10 janvier : Iwik – Teichott

Lever 6h45. La journée est consacrée à une excursion en lanche au départ d'Iwik dans le domaine maritime du PNBA. Seules les lanches non motorisées peuvent y naviguer. La vitesse « de croisière » dépend donc de la direction et de la force du vent s'il y en a... en tout état de cause il ne faut pas être pressé ! Aussitôt embarqué, l'équipage se met à la préparation du thé : moment privilégié. Entre deux coups de jumelles, une gorgée de thé est alors avalée. Les oiseaux, posés en groupe en bordure d'îlots, ne sont pas farouches au passage du bateau. Il est aisé de contempler tout ce petit monde ailé. Les îles regorgent de centaines de milliers d'oiseaux principalement des limicoles. Sur l'île de Tidra, le passage d'un Faucon pèlerin forme ainsi de nombreux « nuages » qui ne tardent pas à se reposer. Il est difficile de naviguer près de certaines îles au vu de la faible profondeur d'eau et il est normalement interdit d'accoster sur les îles. Nous faisons une pose déjeunée dans la lanche en face de l'île de Nair. Quelques espèces sont observées avec principalement Pélicans blancs, spatules et cormorans. On entame le retour en début d'après-midi vers Iwik en reprenant le même trajet. Faute de vent, il a fallu 5 heures de navigation pour arriver sur la terre ferme ! Lors de l'accostage, la nuit était déjà tombée... Nous prenons les véhicules pour rejoindre le village de Teichott pour y passer la nuit. C'est au cours du trajet que deux chacals sont éclairés par les feux du véhicule. Dîner et nuitée à Teichott.



Lanche - Teichott


Vendredi 11 janvier : Teichott (excursion sur les îles de Cheddar et Touffat)

Lever 7h15. La journée est consacrée à une excursion en lanche au départ de Teichott dans le domaine maritime du PNBA. Avant l'embarcation, un Goéland railleur bagué couleur est repéré sur la plage mais le code n'a pas pu être identifié par faute de temps. La lanche utilisée est beaucoup plus petite que celle prise la veille, le confort est moindre. Après quelques heures de navigation, nous sommes surpris par le passage d'un groupe de dauphins composés d'au moins sept individus. Un arrêt d'une heure sur l'île de Cheddar nous permet d'observer un stationnement important de limicoles avec notamment des barges rousses. Nous mettons le cap vers le Nord et en cours de route, nous prenons le déjeuner dans la lanche. Arrivée sur l'île de Touffat. Elle accueille une colonie de Spatules blanches du banc d'arguin. De

nombreux limicoles affectionnent l'île avec notamment Bécasseau cocorli, Bécasseau maubèche, Chevalier gambette et une Sterne pierregarin aperçue en vol. Nous entamons le retour vers Teichott en début d'après-midi en espérant arriver avant la nuit. Cette fois-ci, plus chanceux, il nous a fallu seulement 2h15. Nous pouvons donc profiter de la fin de journée pour prospecter dans les environs du village. Une habitante déverse une pleine bassine remplie de débris de poissons sur la plage. Il faut peu de temps pour que les laridés et limicoles rapploient. Sur une dizaine de Goélands railleurs présents, trois étaient munis d'une bague blanche avec trois inscriptions noires à la patte gauche et d'une bague métal au tarse droit. En suivant le long de la plage, toujours aux abords du village, un reposoir de laridés est repéré. Plusieurs goélands railleurs sont munis du même code de couleur, ce sera 11 contrôles colorés identifiés ! Tous les oiseaux à l'exception d'un proviennent du Parc National de Doñana LAS MARISMAS en Espagne bagués au nid, principalement en 1997 mais aussi 2001, 2002 et 2004 ! Retour au campement à la nuit tombée. Dîner et nuitée à Teichott.

Samedi 12 janvier : Teichott – Cap Timiris – Tiouilît

Lever 7h00. Balade autour du village avant de prendre le petit déjeuner. Il est curieux de voir des oedicnèmes sur la plage au bord de l'eau lors du levé du soleil. Faute de nouvelles espèces rencontrées, nous nous attardons à faire des contrôles couleurs avant de quitter Teichott : un nouveau contrôle de Goéland railleur et une barge rousse. Arrivée au cap Timiris en milieu de journée. Lors du déjeuner, nous apercevons que les oiseaux reviennent des vasières et forment ainsi des reposoirs : la marée remonte. Le passage d'un Busard des roseaux fait envoler un groupe de limicoles composés principalement de bécasseaux sanderlings alors qu'un Bécasseau cocorli en plumage hivernale s'alimente parmi des gravelots à collier interrompu. Dans un groupe de Spatules au repos, Philippe et moi repérons quelques individus porteurs de bagues colorées. Illisibles à cette distance, nous n'hésitons pas à enlever le pantalon pour progresser dans l'eau afin de pouvoir déchiffrer les différents codes. En fin d'après-midi, nous quittons le parc du banc d'Arguin et notre campement sera installé dans les dunes au Nord de Tiouilît.



Dimanche 13 janvier : Tiouilît - Nouakchott

Lever 7h45. A notre levé, nous remarquons la présence de traces de chacal autour des différentes tentes. Rien de spécial à signaler mis à part l'omniprésence du Sirli et Traquet du désert. Un chacal est aperçu sur la plage. Comme à l'aller, nous empruntons la « piste » longeant la côte jusqu'à Lemssid. Lors de sa traversée, il est drôle d'observer les oedicnèmes et courvites dans les détritiques plastiques et métalliques alors qu'un milan noir passe en vol au-dessus du village. Nous quittons la piste pour prendre la route goudronnée et peu avant d'arriver à Nouakchott, nous prenons de nouveau cette piste pour déjeuner au bord de l'eau. Deux Martinets à croupion blanc volent parmi une dizaine de Martinets noirs. Nous décidons de nous rendre au port de pêche artisanale de Nouakchott en fin d'après midi, moment où les pirogues doivent revenir. Manque de chance pour nous : le dimanche est le jour de repos des marins ! Toutes les longues pirogues en bois, joliment peintes dans des couleurs vives, sont positionnées les unes contre les autres le long de la plage. Non loin du port, on trouve un marché couvert permettant aux pêcheurs de vendre une partie de leur prise journalière. Seulement quelques personnes avaient étalé un assortiment de poissons sur une planche en bois. L'heure passe et nous devons aller à l'hôtel « Jasmin » pour y déposer nos bagages et surtout pouvoir prendre enfin une douche inexistante depuis 7 jours, mais encore faut-il qu'il y est de l'eau ! Petite balade dans la ville, le temps pour nous de faire quelques affaires et de prendre un coup à boire au bistrot avant de dîner à l'hôtel.



Oedichnème criard

Lundi 14 janvier : Nouakchott – Boutilimit – Lac de Rkîz

Lever 7h30. Une grosse journée de route nous attend car nous devons rejoindre le lac de Rkîz où nous avons prévu de passer la nuit. La national 3 (N3) est empruntée jusqu'à Boutilimit. Les paysages défilent à vive allure. Il est impressionnant de voir le nombre important de sacs plastiques et de boîtes métalliques en tout genre aux abords des villages. Un Corbeau pie est posé en bordure de route, ce sera notre première et unique observation de l'espèce du séjour. Un arrêt pique-nique bien mérité s'impose au Nord de Boutilimit. Un couple de Capucins Bec-d'Argent ne se préoccupe pas de notre présence pour s'accoupler entre deux apports de matériaux par la femelle alors qu'un nid de Corbeau brun, contenant 3 jeunes, est découvert

dans l'houppier d'un arbre. Un groupe d'oiseaux en vol, aux longues queues étroites et cris stridents, attire notre attention : des Colious huppés ! Contrairement aux immatures, les adultes sont particulièrement jolis avec notamment cette tache aux reflets bleutés à l'arrière du cou. Il est temps de reprendre la route. Après la traversée de Boutilimit, nous empruntons les pistes qui mènent à Rkîz. Attention, ne compter pas sur les panneaux pour vous guider...il n'y en a pas ! En cours de trajets, plusieurs observations s'offrent à nous : un couple de Tourterelles masquées, 2 Aigles ravisseurs, 1 Pygargue vocifère, Vanneaux éperonnés et un groupe de 27 Courvites isabelles. La piste devient de plus en plus défectueuse : les nids de poules y sont fréquents et je dirais parfois que nous avons affaire à des nids d'autruches ! C'est arrivé...un des deux véhicules reste coincé dans une crevasse. « Cool », cela va nous permettre de faire quelques observations à proximité. Dans une parcelle enherbée, plus de 130 Milans noirs sont dénombrés. Tous les oiseaux sont posés à même le sol. Au moins 6 chacals entourent plus ou moins le groupe, veulent-ils se remplir l'estomac ? Un Rollier d'Abyssinie se laisse admirer ainsi qu'un Circaète-Jean-le-Blanc. La nuit commence à tomber et nous reprenons la piste pour bivouaquer non loin du lac de Rkîz. Installation du campement à la lampe frontale.



Tourterelle masquée

Mardi 15 janvier : Lac de Rkîz – Parc National du Diawling

Lever 06h45. Impatients que le jour se lève. Deux Agrobates podobés s'envolent du sol pour se percher sur un arbuste. Aussitôt le déjeuner, nous prenons la piste. Une grosse journée de route nous attend avec des arrêts fréquents d'observations. D'une surface de 150km², le lac de Rkîz sert de réserve d'eau en période de crues attirant de nombreux oiseaux. Malheureusement, son remplissage d'eau est partiel. La journée est riche en nouvelle espèce : Anhinga d'Afrique, Calao à bec rouge, Choucador à oreillons bleus, Choucador à ventre roux, Flaman nain, Gravelot pâtre, Martin-chasseur strié, Oedicnème du Sénégal, Ombrette africaine, Vautour de Rüppell etc... La faune ailée est particulièrement abondante dans les bassins qui longent la piste avant d'arriver au parc national du Diawling. L'arrivée se fait en fin d'après-midi, le temps de faire une balade avant que la nuit ne tombe. Notre attention se porte dans un fourré où un oiseau aux couleurs vives est aperçu : un Gonolek de Barbarie. À

l'allure d'une Pie-grièche, il est difficile de le voir à découvert. Heureusement que son cri perçant permet facilement de le localiser, mais pour le voir c'est une autre affaire ! Perché sur un buisson épineux, trois Pririts du Sénégal scrutent le sol à la recherche de proies. Nous rejoignons le campement pour dîner.

Mercredi 16 janvier : Parc du Diawling

Lever 07h00. Nous sommes conviés à participer au comptage Wetlands ou plus exactement à la vérification des effectifs d'anatidés comptés la veille. L'effectif dépassant les 270 000 oiseaux s'emblait trop important par rapport aux autres années. D'après les organisateurs, il était souhaitable de vérifier ces résultats. Nous intégrons une équipe du parc avec notamment Aldallahi Magrega et Zeine El Abidine pour dénombrer les oiseaux présents sur le bassin de Diawling-Tichilitt. Ce site, d'une superficie de 8 000 ha, accueille les plus grands effectifs d'anatidés du parc. Depuis l'ancien mirador, nous passons toute la matinée à dénombrer l'ensemble des espèces présentes. Énorme de voir ces groupes de Sarcelles d'été, Dendrocygnes veufs, Canards pilets par milliers et dans de moindre mesure, Canards souchets. Parmi ces 36 000 oiseaux dénombrés, un groupe de 9 Sarcelles marbrées est détecté. Déjeuner dans le parc à l'ombre d'un arbre avec un guide qui va nous faire découvrir une partie du parc. Un Coucal du Sénégal se montre brièvement lors du pique-nique. Nous nous rendons au Bassin de Bell, haut lieu pour les flamants. Plus de 10 000 Flamants nains occupent la zone parmi le millier de Flamants roses. Des groupes de Spatules blanches et d'Afrique sont notés ici et là. Un Balbuzard pêcheur en vol fait envoler une troupe de Dendrocygnes. Nous rejoignons le campement en milieu d'après-midi et nous profitons de cet instant pour aller prospecter aux environs. De nouvelles espèces y sont observées avec notamment : Autour sombre, Guépier nain, Pic gris, Tchagra à tête noire et Tourterelle pleureuse. Dîner à la lueur de la lune en compagnie d'au moins trois Engoulevents à longue queue. Nuitée au campement du Diawling.



Flamants nains

Jeudi 17 janvier : Parc du Diawling

Lever 7h00. Avant le petit-déjeuner, Philippe et Claudie aperçoivent un Cou-coupé. Le guide du parc passera la journée en notre compagnie. Premier site visité : la Mare des échasses. Comme son nom l'indique, le site est convoité par les échasses et parmi elles, on y trouve : Bécasseau minute, Bécasseau variable, Chevalier aboyeur, Grand Gravelot, Gravelot pâte, Oedicnème du Sénégal. Non loin du point d'eau, un Vanneau du Sénégal est repéré dans la végétation basse alors qu'un Autour sombre est perché en évidence sur un arbre mort. Un phacochère sort tranquillement d'un fourré sans se soucier de notre présence. A la Mare de Birette, de nombreuses espèces y sont dénombrées. Parmi un groupe d'environ 8 000 Dendrocygnes veufs en repos au bord de l'eau, au moins trois Dendrocygnes fauves sont localisés. Le guide nous emmène au barrage séparant la Mauritanie du Sénégal. Ici, les Aigrettes des récifs se faufilent entre les pêcheurs tandis qu'un groupe de 4 Guifettes moustacs scrute attentivement la surface de l'eau. Nous profitons d'un arrêt dans le parc pour faire une pose déjeuné à l'abri du soleil. Certaines espèces se sont montrées sans que l'on bouge de la chaise : Pririt du Sénégal, Coliou huppé, Merle podobé et un busard des roseaux. C'est à quelques pas de là qu'un groupe de 16 Gangas à ventre brun est repéré. Nous partons à « Birette » en vue d'observer la Mouette à tête grise. C'est ici qu'on a la chance de pouvoir la voir, et c'est chose faite avec trois oiseaux posés sur l'eau parmi une vingtaine de Mouettes rieuses. Nous n'étions pas seul sur le site... aussitôt arrivé une ribambelle de jeunes du village viennent à notre rencontre ! Chacun veut mettre son œil sur la longue vue. L'ambiance est bien agitée jusqu'à ce qu'une personne « adulte » du village prononce quelques mots à haute voix dans un dialecte méconnue pour nous. En tout cas, les enfants ont arrêtés de s'agiter pendant quelques secondes mais ils recommencèrent instantanément. Lors du départ, les enfants se précipitent à l'arrière du pick-up pour s'y accrocher. En milieu d'après-midi, nous revenons à la mare des échasses. Nous retrouvons les mêmes espèces que ce matin mise à part la présence d'un Vanneau du Sénégal et de deux Tchagras à tête noire. Retour au campement et prospection aux alentours jusqu'à la tombée de la nuit. Nuitée au campement du Diawling.



Guêpiers nains

Vendredi 18 janvier : Diawling – Nouakchott

Lever 7h30. Malheureusement, toute bonne chose a une fin. Nous entamons la dernière journée du séjour ! Au départ du campement, nous prenons la piste qui longe le parc en direction de Rosso. Un arrêt s'impose au bassin de Bell devant ces milliers de Flamants nains, en repos pour la plupart. Parmi eux, une centaine de Spatules blanches sont repérées. Les marais du Diawling regorgent une multitude d'espèces d'oiseaux, visibles depuis la piste. Un groupe d'une vingtaine de Talèves sultanes s'alimentent en bordure de roselières tandis que deux vols successifs d'Ibis falcinelles se posent sur un îlot parmi des Aigrettes noires. Arrivée à Rosso, nous prenons la route N2 en direction de Nouakchott. Vers 13h, nous faisons une halte pique-nique dans un coin où les palmiers sont omniprésents. Un Barbican de Vieillot se fait admirer quelques minutes sur un arbuste. Philippe repère un groupe de Souimanga. Seul le Souimanga pygmée a pu être identifié, de part sa longue-queue et sa coloration. Nous arrivons à Nouakchott en milieu d'après-midi où nous profitons de l'occasion pour prendre un « bain de foule » au marché. Avant de rejoindre l'aéroport en fin de soirée, une petite halte s'impose à l'hôtel afin de se rafraîchir et de se restaurer.

Samedi 19 janvier : Nouakchott – Casablanca – Paris – Poitiers

Départ avec un vol Royal Air Maroc à 03h40. Escale à Casablanca à 06h20 pour un second décollage prévu à 08h05 (retard d'une heure). Arrivée à Orly à 12h45. Puis nous rejoignons Poitiers en fin d'après-midi par le TGV.

Le séjour est maintenant achevé. J'espère que ce rapport vous donnera goût d'y aller. Le but de celui-ci était, en toute simplicité, de vous faire partager le plaisir qu'on a eu à parcourir ce pays.

Si vous avez des commentaires à nous faire parvenir ou si vous désirez de plus amples explications sur un domaine précis, n'hésitez pas à prendre contact par mail, je suis à votre disposition.

Raphaël Bussière : bussiere_raphael@yahoo.fr



II- Liste espèces oiseaux

142 espèces du 05 au 19 janvier 2008

- 1- Agrobate podobé / Cercotrichas podobe / Black Scrub-Robin
- 2- Aigle ravisseur / Aquila rapax / Tawny Eagle
- 3- Aigrette ardoisée / Egretta ardesiaca / Black Heron
- 4- Aigrette des récifs / Egretta gularis / Western Reef Heron
- 5- Aigrette garzette / Egretta garzetta / Little Egret
- 6- Alcyon pie / Ceryle rudis / Pied Kingfisher
- 7- Amadine cou-coupé / Amadina fasciata / Cut-throat Finch
- 8- Anhinga d'Afrique / Anhinga rufa / African Darter
- 9- Autour sombre / Melierax metabates / Dark Chanting Goshawk
- 10- Avocette élégante / Recurvirostra avosetta / Pied Avocet

- 11- Balbuzard pêcheur / Pandion haliaetus / Osprey
- 12- Barbican de Vieillot / Lybius vieilloti / Vieillot's Barbet
- 13- Barge à queue noire / Limosa limosa / Black-tailed Godwit
- 14- Barge rousse / Limosa lapponica / Bar-tailed Godwit
- 15- Bécasseau cocorli / Calidris ferruginea / Curlew Sandpiper
- 16- Bécasseau maubèche / Calidris canutus / Red Knot
- 17- Bécasseau minute / Calidris minuta / Little Stint
- 18- Bécasseau sanderling / Calidris alba / Sanderling
- 19- Bécasseau variable / Calidris alpina / Dunlin
- 20- Bergeronnette de Yarrell / Motacilla alba yarrellii / Pied Wagtail
- 21- Bergeronnette grise / Motacilla alba / White Wagtail
- 22- Bergeronnette printanière / Motacilla flava / Yellow Wagtail
- 23- Bihoreau gris / Nycticorax nycticorax / Black-crowned Night-Heron
- 24- Busard cendré / Circus pygargus / Montagu's Harrier
- 25- Busard des roseaux / Circus aeruginosus / Western Marsh-Harrier
- 26- Busard pâle / Circus macrourus / Pallid Harrier
- 27- Buse féroce / Buteo rufinus / Long-legged Buzzard

- 28- Calao à bec rouge / Tockus erythrorhynchus / Red-billed Hornbill
- 29- Canard à bosse / Sarkidiornis melanotos / Comb Duck
- 30- Canard pilet / Anas acuta / Northern Pintail
- 31- Canard souchet / Anas clypeata / Northern Shoveler
- 32- Capucin bec-d'argent / Euodice cantans / African Silverbill
- 33- Chevalier aboyeur / Tringa nebularia / Common Greenshank
- 34- Chevalier culblanc / Tringa ochropus / Green Sandpiper
- 35- Chevalier gambette / Tringa totanus / Common Redshank
- 36- Chevalier guignette / Actitis hypoleucos / Common Sandpiper
- 37- Choucador à oreillons bleus / Lamprotornis chalybaeus / Greater Blue-eared Starling
- 38- Choucador à ventre roux / Lamprotornis pulcher / Chestnut-bellied Starling
- 39- Cigogne noire / Ciconia nigra / Black Stork
- 40- Circaète Jean-le-Blanc / Circaetus gallicus / Short-toed Eagle
- 41- Cochevis huppé / Galerida cristata / Crested Lark
- 42- Coliou huppé / Urocolius macrourus / Blue-naped Mousebird
- 43- Combattant varié / Philomachus pugnax / Ruff
- 44- Corbeau brun / Corvus ruficollis / Brown-necked Raven
- 45- Corbeau pie / Corvus albus / Pied Crow

- 46- Cormoran africain / *Phalacrocorax africanus* / Reed Cormorant
47- Coucal du Sénégal / *Centropus senegalensis* / Senegal Coucal
48- Courlis cendré / *Numenius arquata* / Eurasian Curlew
49- Courlis corlieu / *Numenius phaeopus* / Common Whimbrel
50- Courvite isabelle / *Cursorius cursor* / Cream-coloured Courser
51- Crabier chevelu / *Ardeola ralloides* / Squacco Heron
- 52- Dendrocygne fauve / *Dendrocygna bicolor* / Fulvous Duck
53- Dendrocygne veuf / *Dendrocygna viduata* / White-faced Duck
- 54- Echasse blanche / *Himantopus himantopus* / Black-winged Stilt
55- Engoulevent à longue queue / *Caprimulgus climacurus* / Long-tailed Nightjar
- 56- Faucon crécerelle / *Falco tinnunculus* / Common Kestrel
57- Faucon pèlerin / *Falco peregrinus* / Peregrine Falcon
58- Fauvette mélanocéphale / *Sylvia melanocephala* / Sardinian Warbler
59- Fauvette orphée / *Sylvia hortensis* / Western Orphean Warbler
60- Fauvette passerinette / *Sylvia cantillans* / Subalpine Warbler
61- Flamant nain / *Phoenicopterus minor* / Lesser Flamingo
62- Flamant rose / *Phoenicopterus ruber* / Caribbean Flamingo
63- Fou de Bassan / *Morus bassanus* / Northern Gannet
- 64- Gallinule poule-d'eau / *Gallinula chloropus* / Common Moorhen
65- Ganga à ventre brun / *Pterocles exustus* / Chestnut-bellied Sandgrouse
66- Glaréole à collier / *Glareola pratincola* / Collared Pratincole
67- Goéland brun / *Larus fuscus* / Lesser Black-backed Gull
68- Goéland d'Audouin / *Larus audouinii* / Audouin's Gull
69- Goéland leucophée / *Larus michahellis* / Yellow-legged Gull
70- Goéland railleur / *Larus genei* / Slender-billed Gull
71- Gonolek de Barbarie / *Laniarius barbarus* / Common Gonolek
72- Grand cormoran / *Phalacrocorax carbo lucidus* / Great Cormorant
73- Grand gravelot / *Charadrius hiaticula* / Common Ringed Plover
74- Grande Aigrette / *Casmerodius albus* / Great Egret
75- Gravelot à collier interrompu / *Charadrius alexandrinus* / Kentish Plover
76- Gravelot pâtre / *Charadrius pecuarius* / Kittlitz's Plover
77- Grèbe castagneux / *Tachybaptus ruficollis* / Little Grebe
78- Guêpier nain / *Merops pusillus* / Little Bee-eater
79- Guifette moustac / *Chlidonias hybridus* / Whiskered Tern
- 80- Héron cendré / *Ardea cinerea* / Grey Heron
81- Héron garde-boeufs / *Bubulcus ibis* / Cattle Egret
82- Héron intermédiaire / *Mesophoyx intermedia* / Intermediate Egret
83- Héron pâle / *Ardea cinerea monicae* / Mauritanian Heron
84- Hirondelle de fenêtre / *Delichon urbicum* / Common House-Martin
85- Hirondelle de rivage / *Riparia riparia* / Sand Martin
86- Hirondelle rustique / *Hirundo rustica* / Barn Swallow
87- Huîtrier pie / *Haematopus ostralegus* / Eurasian Oystercatcher
88- Huppe fasciée / *Upupa epops* / Hoopoe
- 89- Ibis falcinelle / *Plegadis falcinellus* / Glossy Ibis

- 90- Ibis sacré / *Threskiornis aethiopicus* / African Sacred Ibis
- 91- Jacana à poitrine dorée / *Actophilornis africanus* / African Jacana
- 92- Labbe *sp* (type pomarin/parasite) / *Stercorarius sp*
- 93- Martin-chasseur strié / *Halcyon chelicuti* / Striped Kingfisher
- 94- Martinet des maisons / *Apus affinis* / Little Swift
- 95- Martinet noir / *Apus apus* / Common Swift
- 96- Milan noir / *Milvus migrans* / Black Kite
- 97- Moineau domestique / *Passer domesticus* / House Sparrow
- 98- Moineau doré / *Passer luteus* / Sudan Golden
- 99- Mouette à tête grise / *Larus cirrocephalus* / Grey-headed Gull
- 100- Mouette rieuse / *Larus ridibundus* / Common Black-headed Gull
- 101- Oedicnème criard / *Burhinus oedicephalus* / Stone-curlew
- 102- Oedicnème du Sénégal / *Burhinus senegalensis* / Senegal Thick-knee
- 103- Ombrette africaine / *Scopus umbretta* / Hamerkop
- 104- Oulette d'égypte / *Alopochen aegyptiaca* / Egyptian Goose
- 105- Pélican blanc / *Pelecanus onocrotalus* / Great White Pelican
- 106- Petit Gravelot / *Charadrius dubius* / Little Ringed Plover
- 107- Pic gris / *Dendropicus elachus* / Little Grey Woodpecker
- 108- Pie-grièche à tête rousse / *Lanius senator* / Woodchat Shrike
- 109- Pie-grièche grise / *Lanius excubitor* / Great Grey Shrike
- 110- Pigeon roussard / *Columba guinea* / Speckled Pigeon
- 111- Pluvier argenté / *Pluvialis squatarola* / Grey Plover
- 112- Pouillot véloce / *Phylloscopus collybita* / Northern Chiffchaff
- 113- Pririt du Sénégal / *Batis senegalensis* / Senegal Batis
- 114- Pygargue vocifère / *Haliaeetus vocifer* / African Fish-Eagle
- 115- Rollier d'Abyssinie / *Coracias abyssinicus* / Abyssinian Roller
- 116- Rougequeue à front blanc / *Phoenicurus phoenicurus* / Common Redstart
- 117- Sarcelle d'été / *Anas querquedula* / Garganey
- 118- Sarcelle marbrée / *Marmaronetta angustirostris* / Marbled Duck
- 119- Sirli du désert / *Alaemon alaudipes* / Hoopoe Lark
- 120- Souimanga pygmée / *Anthreptes platurus* / Pygmy Sunbird
- 121- Spatule blanche / *Platalea leucorodia* / Eurasian Spoonbill
- 122- Spatule d'Afrique / *Platalea alba* / African Spoonbill
- 123- Spatule du banc d'Arguin / *Platalea leucorodia balsaci* / Mauritanian Spoonbill
- 124- Sterne caspienne / *Sterna caspia* / Caspian Tern
- 125- Sterne caugek / *Sterna sandvicensis* / Sandwich Tern
- 126- Sterne naine / *Sternula albifrons* / Little Tern
- 127- Sterne royale / *Sterna maxima* / Royal Tern
- 128- Talève sultane / *Porphyrio porphyrio* / Purple Swamphen
- 129- Tchagra à tête noire / *Tchagra senegalus* / Black-crowned Tchagra
- 130- Tisserin vitellin / *Ploceus vitellinus* / Vitelline Masked-Weaver
- 131- Tournepierrre à collier / *Arenaria interpres* / Ruddy Turnstone

- 132- Tourterelle maillée / *Streptopelia senegalensis* / Laughing Dove
133- Tourterelle masquée / *Oena capensis* / Namaqua Dove
134- Tourterelle pleureuse / *Streptopelia decipiens* / African Mourning Dove
135- Tourterelle rieuse / *Streptopelia roseogrisea* / African Collared Dove
136- Tourterelle vineuse / *Streptopelia vinacea* / Vinaceous Dove
137- Traquet du désert / *Oenanthe deserti* / Desert Wheatear
138- Traquet motteux / *Oenanthe oenanthe* / Northern Wheatear
139- Traquet oreillard / *Oenanthe hispanica* / Black-eared Wheatear
- 140- Vanneau du Sénégal / *Vanellus senegallus* African / Wattled Lapwing
141- Vanneau éperonné / *Vanellus spinosus* / Spur-winged Plover
142- Vautour de Rüppell / *Gyps rueppellii* / Rüppell's Vulture

III - Contrôles visuels d'oiseaux marqués couleurs

➤ Goéland brun (*Larus fuscus*) – Lesser Black-backed Gull

Date d'observation : 08/01/2008

Heure : 16h30

Lieu : Cap Timiris / Parc du Banc d'Arguin / Mauritanie

Coordonnées : 19°23'N ; 16°32'W

Age : Adult

Combinaison couleur :

Tarse droit : bague métal

Tarse gauche : bague bleu avec inscription blanche « AHAF ».

Note éventuelle : se tenait sur un îlot à marée montante parmi d'autres goélands bruns



Date de baguage : 07/07/1999

Bagueur : Eric STIENEN

Adresse mail : eric.stienen@inbo.be

Lieu : Zeebrugge (Voorhaven) / West-Viaanderen / Belgique

Coordonnées : 51°21'N ; 3°11'E

Bague métal : L89444

Note éventuelle : juvénile bagué au nid

Historique de l'oiseau :

07/07/1999 – Zeebrugge (Voorhaven) / West-Viaanderen / Belgique – 51°21'N ; 3°11'E

12/10/1999 – Figueira da Foz (Porto de Pesca) / Beira Litoral / Portugal – 40°9'N ; 8°5'W

14/10/1999 – Figueira da Foz (Porto de Pesca) / Beira Litoral / Portugal – 40°9'N ; 8°5'W

Date d'observation : 08/01/2008

Heure : 17h00

Lieu : Cap Timiris / Parc du Banc d'Arguin / Mauritanie

Coordonnées : 19°23'N ; 16°32'W

Age : Immature

Combinaison couleur :

Tarse droit : bague métal

Tarse gauche : bague jaune avec inscription noire « VOPR ».

Note éventuelle : se tenait sur un îlot à marée montante parmi d'autres goélands bruns



Date de baguage : 28/06/2007

Bagueur : Kjeld Tommy Pedersen

Adresse mail : KTPedersen@snm.ku.dk

Lieu : Sprogø / Korsør / Danemark

Coordonnées : 55°20'N ; 10°58'E

Bague métal : 4285248

Note éventuelle : juvénile bagué au nid

Historique de l'oiseau : Première observation

Date d'observation : 08/01/2008
Heure : 16h00
Lieu : Cap Timiris / Parc du Banc d'Arguin / Mauritanie
Coordonnées : 19°23'N ; 16°32'W
Age : Adult
Combinaison couleur :
Tarse droit : bague métal
Tarse gauche : petite bague verte avec barre horizontale blanche
Note éventuelle : posé dans un groupe d'une trentaine de goélands bruns



Année de baguage : 1986
Bagueur : Juan Brown
Adresse mail : j.brown@welshwildlife.org
Lieu : Skomer Island / Pays de Galles
Coordonnées :
Bague métal :
Note éventuelle :
Historique de l'oiseau :

Date d'observation : 09/01/2008
Heure : 9h00
Lieu : Mamghar / Parc du Banc d'Arguin / Mauritanie
Coordonnées : 19°20'N ; 16°30'W
Age : Adult
Combinaison couleur :
Tarse droit : bague métal
Tarse gauche : bague bleu avec inscription noire « Y281 ».
Note éventuelle : en reposoir sur berge avec d'autres goélands bruns

Y281

Date de baguage : 26/07/2007
Bagueur : Gunnar Thor Hallgrímsson
Adresse mail : gunnih@hi.is
Lieu : Miðnesheiði / Reykjanes Peninsula / Islande
Coordonnées : 64°00'N ; 22°40'W
Fréquence radio : 113924
Note éventuelle : adulte reproducteur, capturé au nid
Historique de l'oiseau : Première observation

Date d'observation : 11/01/2008
Heure : 17h30
Lieu : Teichott / Parc du Banc d'Arguin / Mauritanie
Coordonnées : 19°32'N ; 16°25'W
Age : Adult
Combinaison couleur :
Tarse droit : bague métal
Tarse gauche : bague blanche avec inscription noire « TV4 ».
Note éventuelle : en alimentation parmi les goélands railleurs et bruns

TV4

Date de baguage : 08/07/1998
Bagueur : Norman D.van Swelm
Adresse mail : Norman.vanswelm@wxs.nl
Lieu : Maasvlakte / Port of Rotterdam / Pays-Bas
Coordonnées : 51°57'N ; 04°03'E
Note éventuelle : jeune capturé au nid
Historique de l'oiseau : Première observation

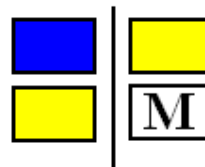
Date d'observation : 12/01/2008
Heure : 15h30
Lieu : Mamghar / Parc du Banc d'Arguin / Mauritanie
Coordonnées : 19°20'N ; 16°30'W
Age : Adult
Combinaison couleur :
Tarse droit : bague métal
Tarse gauche : bague verte avec inscription blanche « EV31 ».
Note éventuelle : au repos sur île parmi des centaines de goélands bruns



Date de baguage :
Bagueur : Norman D.van Swelm
Adresse mail : Norman.vanswelm@wxs.nl
Lieu : / / Pays-Bas
Coordonnées :
Note éventuelle :
Historique de l'oiseau :

➤ **Spatule blanche (Platalea leucorodia) – Eurasian Spoonbill**

Date d'observation : 10/01/2008
Heure : 10h00
Lieu : Ile de Nair / Parc du Banc d'Arguin / Mauritanie
Coordonnées : 19°51'N ; 16°24'W
Age : Adult
Combinaison couleur :
Tibia droit : Jaune / Métal
Tibia gauche : Bleu / Jaune
Note éventuelle : en alimentation avec 6 autres individus



Date de baguage : 14/06/2003
Bagueur : Loïc Marion
Adresse mail : loic.marion@univ-rennes1.fr
Lieu : Saint-Joachim / Brière / Loire-Atlantique / France
Coordonnées : 47°23'N ; 2°12'W
Numéro bague métal : CA61219
Note éventuelle : néant
Historique de l'oiseau :
25/09/2005 – Orx / Landes / Aquitaine / France – 43°36'N ; 1°22'W

01/10/2005 – Orx / Landes / Aquitaine / France – 43°36'N ; 1°22'W
12/12/2005 – Ile de Nair / Parc du Banc d'Arguin / Mauritanie – 19°51'N ; 16°24'W
19/11/2006 – Ile de Nair / Parc du Banc d'Arguin / Mauritanie – 19°51'N ; 16°24'W
31/08/2007 – Santana / Santander / Cantabrie / Espagne – 43°27'N ; 3°48'W

Date d'observation : 12/01/2008
Heure : 13h35
Lieu : Cap Timiris / Parc du Banc d'Arguin / Mauritanie
Coordonnées : 19°23'N ; 16°32'W
Age : néant
Combinaison couleur :
Tibia droit : Vert / Orange
Tibia gauche : Jaune / Métal
Note éventuelle : au repos



Date de baguage : 11/04/2007
Bagueur : Loïc Marion
Adresse mail : loic.marion@univ-rennes1.fr
Lieu : Lac de Grand-Lieu / Loire-Atlantique / France
Coordonnées : 47°05'N ; 1°41'W
Numéro bague métal : CA35874
Note éventuelle : néant
Historique de l'oiseau :
22/07/2007 – Cabane de Moins / Breuil-Magné (17) / France – 45°59'N ; 0°57'W

Date d'observation : 12/01/2008
Heure : 14h30
Lieu : Cap Timiris / Parc du Banc d'Arguin / Mauritanie
Coordonnées : 19°23'N ; 16°32'W
Age : Adult
Combinaison couleur :
Tibia droit : bague bleu avec inscription blanche « RZ »
Tibia gauche : bague blanche avec inscription noire « RZ »
Note éventuelle : au repos



Date de baguage : 24/05/2006
Bagueur : Otto Overdijk
Adresse mail : l.m.boogh@home.nl
Lieu : Schiermonnikoog / Oosterkwelder / Pays-Bas
Coordonnées : 53°29'N ; 06°09'E
Numéro bague métal : 8048014
Note éventuelle : jeune bagué au nid
Historique de l'oiseau :
27/05/2006 – Schiermonnikoog / Oosterkwelder / Pays-Bas – 53°29'N ; 06°09'E
30/05/2006 – Schiermonnikoog / Oosterkwelder / Pays-Bas – 53°29'N ; 06°09'E
29/06/2006 – Schiermonnikoog / Oosterkwelder / Pays-Bas – 53°29'N ; 06°09'E
17/09/2006 – Lauwersmeer / Pays-Bas – 53°23'N ; 06°17'E
25/09/2006 – Guipuzcoa / Irun / Espagne – 43°20'N ; 01°48'W

19/04/2007 – Cap Timiris / Parc du Banc d'Arguin / Mauritanie – 19°23'N ; 16°32'W

Date d'observation : 12/01/2008

Heure : 14h40

Lieu : Cap Timiris / Parc du Banc d'Arguin / Mauritanie

Coordonnées : 19°23'N ; 16°32'W

Age : Adult

Combinaison couleur :

Tibia droit : bague bleu avec inscription blanche « EG »

Tibia gauche : bague blanche avec inscription noire « EG »

Note éventuelle : au repos

EG

EG

Date de baguage : 19/07/2006

Bagueur : Otto Overdijk

Adresse mail : l.m.boogh@home.nl

Lieu : Schiermonnikoog / Oosterkwelder / Pays-Bas

Coordonnées : 53°29'N ; 06°09'E

Numéro bague métal : 8046624

Note éventuelle : jeune bagué au nid

Historique de l'oiseau :

20/08/2006 – Lauwersmeer / Pays-Bas – 53°23'N ; 06°17'E

17/06/2007 – Cap Timiris / Parc du Banc d'Arguin / Mauritanie – 19°23'N ; 16°32'W

Date d'observation : 12/01/2008

Heure : 15h00

Lieu : Cap Timiris / Parc du Banc d'Arguin / Mauritanie

Coordonnées : 19°23'N ; 16°32'W

Age : Adult

Combinaison couleur :

Tibia droit : bague métal

Tibia gauche : bague jaune avec inscription noire « 979 »

Note éventuelle : au repos

979

Date de baguage : 23/04/2004

Bagueur : Pilar Bayón (Oficina de Anillamiento)

Adresse mail : anillamiento@ebd.csic.es

Lieu : La Covacha / Bahia De Cadiz / Espagne

Coordonnées : 36°19'N ; 06°10'W

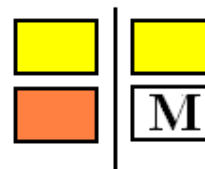
Numéro bague métal : 9-040137

Note éventuelle : jeune bagué au nid

Historique de l'oiseau :


31/01/2007 – Cap Timiris / Parc du Banc d'Arguin / Mauritanie – 19°23'N ; 16°32'W

Date d'observation : 18/01/2008
Heure : 09h00
Lieu : Bassin de Bell / Parc National du Diawling / Mauritanie
Coordonnées : 16°30'N ; 16°22'W
Age : Adulte
Combinaison couleur :
Tibia droit : Jaune / Métal
Tibia gauche : Jaune / Orange
Note éventuelle : au repos



Date de baguage : 30/05/2002
Bagueur : Loïc Marion
Adresse mail : loic.marion@univ-rennes1.fr
Lieu : Saint-Joachim / Brière / Loire-Atlantique / France
Coordonnées : 47°23'N ; 2°12'W
Numéro bague métal : CA58758
Note éventuelle : néant
Historique de l'oiseau :
27/08/2005 – Orx / Landes / Aquitaine / France – 43°36'N ; 1°22'W

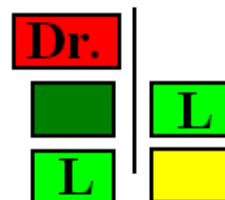
Date d'observation : 18/01/2008
Heure : 09h00
Lieu : Bassin de Bell / Parc National du Diawling / Mauritanie
Coordonnées : 16°30'N ; 16°22'W
Age : Adulte
Combinaison couleur :
Tibia droit : Métal / Jaune avec inscription noire « 47 »
Tibia gauche : Rouge / Jaune avec inscription noire « 47 »
Note éventuelle : au repos



Date de baguage : 08/07/2005
Bagueur : Otto Overdijk
Adresse mail : l.m.boogh@home.nl
Lieu : Markiezaat / Sputkop / Pays-Bas
Coordonnées : 51°27'N ; 04°16'E
Numéro bague métal : 8046943
Note éventuelle : jeune bagué au nid
Historique de l'oiseau :
18/08/2005 – Markiezaat / Molenplaat / Pays-Bas – 51°27'N ; 04°16'E
21/08/2005 – Markiezaat / Molenplaat / Pays-Bas – 51°27'N ; 04°16'E
29/08/2005 – Markiezaat / Molenplaat / Pays-Bas – 51°27'N ; 04°16'E
05/09/2005 – Markiezaat / Molenplaat / Pays-Bas – 51°27'N ; 04°16'E
11/09/2005 – Markiezaat / Molenplaat / Pays-Bas – 51°27'N ; 04°16'E

➤ **Spatule blanche (Platalea leucorodia balsaci) – Mauritanian Spoonbill**

Date d'observation : 11/01/2008
Heure : 13h00
Lieu : Ile de Touffat / Parc National du Banc d'Arguin /
Mauritanie
Coordonnées : 19°40'N ; 16°30'W
Age : Immature
Combinaison couleur :
Tibia droit : Pistache / Jaune
Tibia gauche : Drapeau Rouge / Vert / Pistache
Note éventuelle : au repos



Date de baguage : 26/10/2007
Bagueur : Otto Overdijk
Adresse mail : l.m.boogh@home.nl
Lieu : Ile de Touffat / Parc National du Banc d'Arguin / Mauritanie
Coordonnées : 19°40'N ; 16°30'W
Note éventuelle : jeune bagué au nid
Historique de l'oiseau : Première observation

➤ **Flamant rose (Phoenicopterus ruber) – Greater Flamingo**

Date d'observation : 12/01/2008
Heure : 12h00
Lieu : Cap Timiris / Parc du Banc d'Arguin / Mauritanie
Coordonnées : 19°23'N ; 16°32'W
Age : Adulte
Combinaison couleur :
Tibia droit : bague métal
Tibia gauche : bague blanche avec inscription noire « 1/NDL »
Note éventuelle : au repos

1/NDL

Date de baguage : 15/07/2006
Bagueur : Pilar Bayón (Oficina de Anillamiento)
Adresse mail : anillamiento@ebd.csic.es
Lieu : Laguna de Fuente de Piedra / Malaga / Espagne
Coordonnées : 37°06'N ; 04°46'W
Numéro bague métal : 10-17428
Note éventuelle : jeune bagué au nid
Historique de l'oiseau :
01/02/2007 – Cap Timiris / Parc du Banc d'Arguin / Mauritanie – 19°23'N ; 16°32'W
15/03/2007 – Cap Timiris / Parc du Banc d'Arguin / Mauritanie – 19°23'N ; 16°32'W

Date d'observation : 12/01/2008
Heure : 12h00
Lieu : Cap Timiris / Parc du Banc d'Arguin / Mauritanie
Coordonnées : 19°23'N ; 16°32'W
Age : Adulte
Combinaison couleur :
Tibia droit : bague métal
Tibia gauche : bague blanche avec inscription noire « 1/HXH »
Note éventuelle : au repos

1/HXH

Date de baguage : 12/07/2003
Bagueur : Pilar Bayón (Oficina de Anillamiento)
Adresse mail : anillamiento@ebd.csic.es
Lieu : Laguna de Fuente de Piedra / Malaga / Espagne
Coordonnées : 37°06'N ; 04°46'W
Numéro bague métal : 10-13457
Note éventuelle : jeune bagué au nid
Historique de l'oiseau : Première observation

➤ **Goéland railleur (Larus genei) – Slender-billed Gull**

Date d'observation : 11/01/2008
Heure : 16h30
Lieu : Teichott / Parc du Banc d'Arguin / Mauritanie
Coordonnées : 19°32'N ; 16°25'W
Age : Adulte
Combinaison couleur :
Tibia droit : bague métal
Tarse gauche : bague blanche avec inscription noire « OFR »
Note éventuelle : Observé le lendemain matin en reposoir.

OFR

Date de baguage : 12/06/1997
Bagueur : Pilar Bayón (Oficina de Anillamiento)
Adresse mail : anillamiento@ebd.csic.es
Lieu : Veta la Palma / Parc National de Donana LAS MARISMAS / Andalousie / Espagne
Coordonnées : 37°01'N ; 06°11'W
Note éventuelle : Oiseau bagué sur le site de reproduction en colonie
Historique de l'oiseau :
20/08/1997 – Parc National de Donana LAS MARISMAS / Andalousie / Espagne
10/06/2002 – Parc Bonanza / Cadix / Andalousie / Espagne – 36°52'N ; 06°20'W
27/04/2004 – Sal. Portugueses / Andalousie / Espagne – 36°46'N ; 06°21'W
28/07/2005 – Sal. Sanlucar / Andalousie / Espagne – 36°46'N ; 06°21'W

Date d'observation : 11/01/2008
Heure : 16h30
Lieu : Teichott / Parc du Banc d'Arguin / Mauritanie
Coordonnées : 19°32'N ; 16°25'W

OUL

Age : Adulte
Combinaison couleur :
Tibia droit : bague métal
Tarse gauche : bague blanche avec inscription noire « OUL »

Date de baguage : 12/06/1997
Bagueur : Pilar Bayón (Oficina de Anillamiento)
Adresse mail : anillamiento@ebd.csic.es
Lieu : Veta la Palma / Parc National de Donana LAS MARISMAS / Andalousie / Espagne
Coordonnées : 37°01'N ; 06°11'W
Note éventuelle : Oiseau bagué sur le site de reproduction en colonie
Historique de l'oiseau :
20/08/1997 – Parc National de Donana LAS MARISMAS / Andalousie / Espagne
20/07/1999 – Sal. Apromasa / Andalousie / Espagne
20/05/2002 – Parc National de Donana LAS MARISMAS / Andalousie / Espagne
10/06/2002 – Parc National de Donana LAS MARISMAS / Andalousie / Espagne
14/05/2003 – Parc National de Donana LAS MARISMAS / Andalousie / Espagne
13/06/2003 – Sal. Portugueses / Andalousie / Espagne – 36°46'N ; 06°21'W
19/05/2004 – Sal. Portugueses / Andalousie / Espagne – 36°46'N ; 06°21'W
21/06/2005 – Parc National de Donana LAS MARISMAS / Andalousie / Espagne

Date d'observation : 11/01/2008
Heure : 16h30
Lieu : Teichott / Parc du Banc d'Arguin / Mauritanie
Coordonnées : 19°32'N ; 16°25'W
Age : Adulte
Combinaison couleur :
Tibia droit : bague métal
Tarse gauche : bague blanche avec inscription noire « 25H »

25H

Date de baguage : 24/06/2002
Bagueur : Pilar Bayón (Oficina de Anillamiento)
Adresse mail : anillamiento@ebd.csic.es
Lieu : Veta la Palma / Parc National de Donana LAS MARISMAS / Andalousie / Espagne
Coordonnées : 37°01'N ; 06°11'W
Note éventuelle : Oiseau bagué sur le site de reproduction en colonie
Historique de l'oiseau :
14/05/2003 – Parc National de Donana LAS MARISMAS / Andalousie / Espagne
28/07/2005 – Sal. Sanlucar / Andalousie / Espagne – 36°46'N ; 06°21'W

Date d'observation : 11/01/2008
Heure : 16h30
Lieu : Teichott / Parc du Banc d'Arguin / Mauritanie
Coordonnées : 19°32'N ; 16°25'W
Age : Adulte
Combinaison couleur :
Tibia droit : bague métal
Tarse gauche : bague blanche avec inscription noire « 2HC »

2HC

Note éventuelle : Observé le lendemain matin en reposoir.

Date de baguage : 11/07/2002

Bagueur : Pilar Bayón (Oficina de Anillamiento)

Adresse mail : anillamiento@ebd.csic.es

Lieu : Veta la Palma / Parc National de Donana LAS MARISMAS / Andalousie / Espagne

Coordonnées : 37°01'N ; 06°11'W

Note éventuelle : Oiseau bagué sur le site de reproduction en colonie

Historique de l'oiseau :

31/07/2002 – Parc Bonanza / Cadix / Andalousie / Espagne – 36°52'N ; 06°20'W

04/09/2003 – Sal. La Tapa / Andalousie / Espagne – 36°36'N ; 06°13'W

25/12/2003 – Iwik / Parc National du Banc d'Arguin / Mauritanie – 19°52'N ; 16°18'W

05/04/2004 – Mar. Del Odiel / Golfe de Cadix / Espagne – 37°10'N ; 06°58'W

14/05/2004 – Parc National de Donana LAS MARISMAS / Andalousie / Espagne

29/07/2004 – Sal. Portugueses / Andalousie / Espagne – 36°46'N ; 06°21'W

29/07/2004 – Salmar / Andalousie / Espagne – 36°46'N ; 06°21'W

Date d'observation : 11/01/2008

Heure : 16h30

Lieu : Teichott / Parc du Banc d'Arguin / Mauritanie

Coordonnées : 19°32'N ; 16°25'W

Age : Adulte

Combinaison couleur :

Tibia droit : bague métal

Tarse gauche : bague blanche avec inscription noire « 2RA »

Note éventuelle : Observé le lendemain matin en reposoir.

2RA

Date de baguage : 11/07/2003

Bagueur : Pilar Bayón (Oficina de Anillamiento)

Adresse mail : anillamiento@ebd.csic.es

Lieu : Veta la Palma / Parc National de Donana LAS MARISMAS / Andalousie / Espagne

Coordonnées : 37°01'N ; 06°11'W

Note éventuelle : Oiseau bagué sur le site de reproduction en colonie

Historique de l'oiseau :

27/04/2004 – Sal. Portugueses / Andalousie / Espagne – 36°46'N ; 06°21'W

Date d'observation : 11/01/2008

Heure : 16h30

Lieu : Teichott / Parc du Banc d'Arguin / Mauritanie

Coordonnées : 19°32'N ; 16°25'W

Age : Adulte

Combinaison couleur :

Tibia droit : bague métal

Tarse gauche : bague blanche avec inscription noire « 3VJ »

3VJ

Date de baguage : 12/06/1997

Bagueur : Pilar Bayón (Oficina de Anillamiento)

Adresse mail : anillamiento@ebd.csic.es

Lieu : Vaquiruelas / Parc National de Donana LAS MARISMAS / Andalousie / Espagne
Coordonnées : 36°58'N ; 06°20'W
Note éventuelle : Oiseau bagué sur le site de reproduction en colonie
Historique de l'oiseau :
24/05/2006 – El Populo / Cadix / Andalousie / Espagne – 36°32'N ; 06°11'W

Date d'observation : 11/01/2008

Heure : 16h30

Lieu : Teichott / Parc du Banc d'Arguin / Mauritanie

Coordonnées : 19°32'N ; 16°25'W

Age : Adulte

Combinaison couleur :

Tibia droit : bague métal

Tarse gauche : bague blanche avec inscription noire « 3X6 »

3X6

Date de baguage : 17/06/2004

Bagueur : Pilar Bayón (Oficina de Anillamiento)

Adresse mail : anillamiento@ebd.csic.es

Lieu : Vaquiruelas / Parc National de Donana LAS MARISMAS / Andalousie / Espagne

Coordonnées : 36°58'N ; 06°20'W

Note éventuelle : Oiseau bagué sur le site de reproduction en colonie

Historique de l'oiseau : première observation de l'oiseau

Date d'observation : 11/01/2008

Heure : 16h30

Lieu : Teichott / Parc du Banc d'Arguin / Mauritanie

Coordonnées : 19°32'N ; 16°25'W

Age : Adulte

Combinaison couleur :

Tibia droit : bague métal

Tarse gauche : bague blanche avec inscription noire « 400 »

400

Date de baguage : 17/06/2004

Bagueur : Pilar Bayón (Oficina de Anillamiento)

Adresse mail : anillamiento@ebd.csic.es

Lieu : Vaquiruelas / Parc National de Donana LAS MARISMAS / Andalousie / Espagne

Coordonnées : 36°58'N ; 06°20'W

Note éventuelle : Oiseau bagué sur le site de reproduction en colonie

Historique de l'oiseau :

31/08/2004 – Sal. La Tapa / Andalousie / Espagne – 36°36'N ; 06°13'W

13/05/2005 – EL Populo / Cadix / Andalousie / Espagne – 36°32'N ; 06°11'W

06/08/2007 – EL Populo / Cadix / Andalousie / Espagne – 36°32'N ; 06°11'W

Date d'observation : 11/01/2008

Heure : 16h30

Lieu : Teichott / Parc du Banc d'Arguin / Mauritanie

Coordonnées : 19°32'N ; 16°25'W

44C

Age : Adulte
Combinaison couleur :
Tibia droit : bague métal
Tarse gauche : bague blanche avec inscription noire « 44C »
Note éventuelle : Revu le lendemain sur le même en reposoir

Date de baguage : 17/06/2004
Bagueur : Pilar Bayón (Oficina de Anillamiento)
Adresse mail : anillamiento@ebd.csic.es
Lieu : Vaquiruelas / Parc National de Donana LAS MARISMAS / Andalousie / Espagne
Coordonnées : 36°58'N ; 06°20'W
Note éventuelle : Oiseau bagué sur le site de reproduction en colonie
Historique de l'oiseau : première observation de l'oiseau

Date d'observation : 11/01/2008
Heure : 16h30
Lieu : Teichott / Parc du Banc d'Arguin / Mauritanie
Coordonnées : 19°32'N ; 16°25'W
Age : Adulte
Combinaison couleur :
Tibia droit : bague métal
Tarse gauche : bague blanche avec inscription noire « 495 »

495

Date de baguage : 30/06/2004
Bagueur : Pilar Bayón (Oficina de Anillamiento)
Adresse mail : anillamiento@ebd.csic.es
Lieu : Vaquiruelas / Parc National de Donana LAS MARISMAS / Andalousie / Espagne
Coordonnées : 36°58'N ; 06°20'W
Note éventuelle : Oiseau bagué sur le site de reproduction en colonie
Historique de l'oiseau : première observation de l'oiseau

Date d'observation : 12/01/2008
Heure : 09h00
Lieu : Teichott / Parc du Banc d'Arguin / Mauritanie
Coordonnées : 19°32'N ; 16°25'W
Age : Adulte
Combinaison couleur :
Tibia droit : bague métal
Tarse gauche : bague blanche avec inscription noire « 7AT »

7AT

Date de baguage : 22/06/2006
Bagueur : Pilar Bayón (Oficina de Anillamiento)
Adresse mail : anillamiento@ebd.csic.es
Lieu : Punta Entina / Espagne
Note éventuelle : Oiseau bagué sur le site de reproduction en colonie
Historique de l'oiseau : première observation de l'oiseau

Date d'observation : 11/01/2008
Heure : 16h30
Lieu : Teichott / Parc du Banc d'Arguin / Mauritanie
Coordonnées : 19°32'N ; 16°25'W
Age : Adulte
Combinaison couleur :
Tibia droit : bague métal
Tarse gauche : bague blanche avec inscription noire « 200 »
Note éventuelle : Revu sur le même site le lendemain en reposoir

200

Date de baguage : 22/06/2001
Bagueur : Pilar Bayón (Oficina de Anillamiento)
Adresse mail : anillamiento@ebd.csic.es
Lieu : Parc National Entorno Donana / Andalousie / Espagne
Coordonnées : 37°09'N ; 06°25'W
Note éventuelle : Oiseau bagué sur le site de reproduction en colonie
Historique de l'oiseau :
29/07/2005 – Mar. Del Odiel / Golfe de Cadix / Espagne – 37°10'N ; 06°58'W
01/08/2006 – Mar. Del Odiel / Golfe de Cadix / Espagne – 37°10'N ; 06°58'W

➤ **Barge rousse (*Limosa lapponica*) – Bar tailed Godwit**

Date d'observation : 11/01/2008
Heure : 12h00
Lieu : Ile de Cheddid / Parc du Banc d'Arguin / Mauritanie
Coordonnées : 19°39'N ; 16°30'W
Age : Adulte
Combinaison couleur :
Tibia droit : Bague métal
Tarse droit : Rouge / Bleu
Tarse gauche : Jaune / Jaune
Note éventuelle : au repos



Date de baguage :
Bagueur :
Adresse mail :
Lieu :
Coordonnées :
Numéro bague métal :
Note éventuelle :
Historique de l'oiseau :

Date d'observation : 12/01/2008
Heure : 09h30
Lieu : Teichott / Parc du Banc d'Arguin / Mauritanie
Coordonnées : 19°32'N ; 16°25'W
Age : Adulte
Combinaison couleur :



Tibia droit : Drapeau Jaune
Tarse droit : Blanc / Jaune
Tibia gauche : Bague métal
Tarse gauche : Rouge / Blanc
Note éventuelle : en alimentation à marée basse

Date de baguage : 15/05/2003
Bagueur : NIOZ wader-group (Bernard Spaans)
Adresse mail : spaans@nioz.nl
Lieu : Texel / Oudeschild / Oosterend / Pays-Bas
Coordonnées : 53°04'N ; 04°51'E
Note éventuelle : Oiseau bagué sur le site de reproduction
Historique de l'oiseau :
22/05/2007 – Terschelling / Wad Seeryp / Pays-Bas – 53°22'N ; 16°25W
