

Turquie

Mercredi 07 au samedi 17 mai 2008



Jean Marc GUILPAIN
Paris

Bertrand ISAAC
Vendée

Alain TROFFIGUE
Loire-Atlantique

TURQUIE

Mercredi 07 mai au samedi 17 mai 2008

Introduction

Un voyage au printemps 2007 en Géorgie nous avait permis de découvrir l'avifaune du Caucase. Comme toujours dans un périple ornithologique certaines espèces n'avaient pas été observées (Tétraogalle de Perse, Accenteur de Radde ...) et donc l'idée déjà ancienne d'un voyage en Turquie ressurgie. Nous avons décidé de prendre le temps d'observer et donc de nous limiter à trois grandes zones : l'Euphrate autour de Birecik, le mont Dermikazik et le delta du Goksu.

Observateurs

Jean-Marc GUILPAIN, Bertrand ISAAC, Alain TROFFIGUE.

Chronologie

Cartes en annexe

Mercredi 07 mai (J0)

Arrivée à Istanbul à 16h00. Départ pour Adana à 20h00 et atterrissage à 21h30. Départ de l'aéroport vers 22h00 et arrivée à Birecik à 01h30. Les hôtels étant complets nous avons dormi quelques heures chez un habitant qui nous a offert l'hospitalité pour la nuit.

Jeudi 08 mai (J1)

07h15 à 11h30 observation dans le wadi près de la colonie d'ibis chauve. 14h30 à 19h00 rive orientale au S de Birecik en empruntant d'abord la digue sur 6 km puis la route goudronnée sur 6 autres km.

Vendredi 09 mai (J2)

Départ de l'hôtel vers 07h00 et arrêt sur la rive E en dessous de Birecik à la fin de la digue (passage par les villages). De 07h45 à 08h30 observation de la colonie de Cormorans pygmées à partir de la petite colline près du cimetière. Observation au barrage de 08h45 à 10h00 puis bifurcation vers l'E sur le plateau par une piste longeant la frontière syrienne et la voie ferrée. Retour à Birecik par Bozdere. 15h30 lac de barrage au N de Birecik, observation sur un promontoire au dessus du village de Gecittepe. 16h45 à 18h20 retour sur la digue au S de Birecik. Retour à l'hôtel par les villages.

Samedi 10 mai (J3)

Départ de l'hôtel à 05h20, observation sur la digue jusqu'à 06h30 pour chercher le Francolin noir et retour par les villages. 06h45 à 07h15 repérage dans le jardin public pour le Petit duc de Bruce.

Départ pour Halfeti à 08h00. Plusieurs arrêts sur la route notamment en bordure d'une grande friche avec vergers (37°06.436' N/37°58.343', 114 m) et d'un bois de pins. Arrivée à Halfeti à 09h45 et observation dans le village et S de la rive E. 13h00 à 14h20 pique-

nique dans le défilé rocheux emprunté par la route au dessus du village. 14h20 à 15h35 observation dans les vergers au dessus du village (départ du chemin à partir de la route : 37°14.629' N/37°53.423' E, 642 m) puis de 15h50 à 18h00 chemin longeant la rive E au S du village jusqu'à un vallon encaissé perpendiculaire à l'Euphrate (37°13.269' N/37°53.449 E, 426 m). 18h00 à 19h00 retour vers Birecik.

Dimanche 11 mai (J4)

Départ de Birecik à 07h00 en direction de Sanliurfa pour explorer les milieux steppiques au SO de la ville. Observation sur le site de 08h00 à 11h45. Retour à Birecik et déjeuner dans restaurant au bord de l'Euphrate près de la colonie d'Ibis chauve (13h45 à 15h00). Observation sur la rive O de l'Euphrate au S de Birecik dans des cultures et des vergers de 15h15 à 17h50 puis dans les gravières jusqu'à 18h45.

Lundi 12 mai (J5)

Départ de Birecik à 06h30 et arrivée à Isikli à 08h00. Observations à la sortie du village puis un kilomètre plus loin dans les cultures. Ensuite nous sommes retournés à l'entrée du village et nous avons emprunté une route direction « Ogumsogut 8 km » qui nous a permis d'accéder au plateau. Pause déjeuner sur le site de l'Alouette monticole. De 15h45 à 17h30 nous avons exploré les falaises juste au dessus du village et observé sur le plateau. Après un « thé » à la gendarmerie locale retour à Birecik dans la soirée.

Mardi 13 mai (J6)

Départ de Birecik à 08h30, dépassé Adana à 11h30 et sortie de l'autoroute à 35 km au S de Pozanti. 2 arrêts dans les forêts de pins pour observer la Sitelle de Krüper et déjeuner. Arrivée à Dermikazik à la pension Safak à 15h00. De 16h00 à 20h00 observation dans la gorge, puis le long de la route jusqu'au cimetière et enfin le long du chemin partant vers le N.

Mercredi 14 mai (J7)

Départ à 06h00 en 4X4 de la pension Safak et arrivée à plus de 2000 m à 06h45. Montée à pied jusqu'à 2300 m sur le spot à Tétragalle de Perse. Observation pendant la descente, arrivée au terrain de sport vers 11h00. Déjeuner à la pension puis départ vers 13h00. Observation dans la gorge jusqu'à 14h00 puis sur chemin emprunté la veille jusqu'à 2200 m. Fin des observations à 17h15 suite à de violentes averses et retour à la pension.

Jeudi 15 mai (J8)

Départ de la pension à 07h15 et observation dans la vallée de 08h00 à 09h30. Canal d'irrigation au S de Tarsus de 11h45 à 13h30 pour observer le Martin-chasseur de Smyrne puis arrêt à Merzin sur le front de mer vers 14h30 pour déjeuner. Passage à l'hôtel à Tasucu puis observation sur la partie S du delta du Goksu de 17h15 à 20h00.

Vendredi 16 mai (J9)

Départ à 06h00 de l'hôtel et observation S du delta et retour par route N pour petit déjeuner à l'hôtel. Observé sur site de Demercili de 09h50 à 12h30. De 15h45 à 16h30 observation sur le coté E de la pointe du delta notamment la plage. De 16h30 cultures coté N en terminant à 19h00 sur le mirador N.

Samedi 17 mai (J10)

Décollage d'Adana à 10h45, arrivée à Istanbul à 12h15. Décollage Istanbul 13h45 arrivé Charles de Gaulle 16h25 (durée 3h40).

Logistique

Transport

Avion : Paris-Istanbul/Istanbul-Adana, aller-retour, Turkish Airlines, 279 €.

Voiture : Europcar à l'aéroport d'Adana, Modus essence (coffre trop petit), 442 €, 2000 km parcourus. Essence un peu plus chère qu'en France.

Ensemble des réservations effectuées sur le site voyages-sncf.com 3 mois avant le départ.

Hébergement

Les hébergements fréquentés étaient confortables et l'accueil agréable.

Birecik

Acar hôtel en plein centre ville sur les bords de l'Euphrate à coté de la mosquée (muezzin du matin, chagrin) et en face de la station BP.



Dermikazik

Pension Safak tenue par Ali et Basar SAFAK. Il est rare de ne pas croiser quelques ornithologues dans cette sympathique maison.



Tasucu

Lades motel. L'ensemble des renseignements sur le delta y est disponible notamment sous forme de dépliants et de compte rendus ornithologiques. Le petit déjeuner sur la terrasse en bord de mer est très agréable.



Météorologie

Dans l'ensemble beau temps avec 25 à 30 °C l'après midi et des températures fraîches le matin notamment en montagne. Dès la fin de matinée une petite brise atténue l'impression de chaleur. En général en fin de journée le ciel se couvrait avec parfois quelques averses violentes notamment à Dermikazik.

Documentation

Ouvrages ornithologiques emportés

- le Guide Ornitho - K.MULLARNEY, L.SVENSSON, D.ZETTERSTROM et P.J.GRANT (1^{ère} éd. 1999);
- le Guide Encyclopédique des Oiseaux du Paléarctique Occidental - M.BEAMAN et S.MADGE (1^{ère} éd. 1999);
- Birds of Middle East and north Africa - PAD.HOLLOM, R.PORTER, S.CHRISTENSEN et I.WILLIS (1988);
- Guide des rapaces diurnes - B.GENSBOL (3^{ème} éd. 2005).

Rapports de voyage consultés

- Turkey & Cyprus, 12 au 27 mai 2006, Ray O'REILLY, 16 pages ;
- Central and East Turkey, mai 2005, 2006 et 2007, Klaus MALLING OLSEN, 89 pages ;
- Oiseaux de Turquie du Taurus à l'Euphrate, 7 au 15 mai 2002, Bernard CHABERT et Frédéric DOMENJOURD, 24 pages ;
- Southern and Eastern Turkey, 26 juin au 18 juillet 2004, Kasper P HENDRIKS, 45 pages ;
- Le Sud Est de la Turquie, André BROUSSARD, ornithomedia.com rubrique Voyages ornitho

Cartes

- IGN : Turquie, carte touristique, série « découvertes des pays du monde », 1:750 000 ;
- Un atlas routier turc de 2006 au 1 : 400 000 nous a été d'une aide précieuse.

Sites d'observation

Euphrate autour de Birecik

Birecik est surtout connu pour sa colonie d'Ibis chauves oiseau devenu emblématique de cette vieille cité historique. C'est une ville d'environ 40 000 habitants construite principalement sur la rive orientale du fleuve. Au fil des années les habitations ont pris possession des falaises où nichaient les Ibis chauves risquant de les faire disparaître. Un programme de protection a permis de sédentariser les oiseaux et de les faire reproduire sur un nouveau site à la sortie N de la ville.

L'Euphrate est régulé par 2 barrages : l'un en amont de la ville près du village de Gecittepe et à proximité de la nouvelle autoroute, l'autre en aval près de la frontière syrienne. Le niveau du fleuve varie très rapidement en fonction des lâchers : des bancs de sables apparaissent et disparaissent en l'espace d'une journée, les roselières peuvent se retrouver « à sec » en quelques heures.

Partie Sud

Sur la rive orientale une digue de construction récente permet sur 5 km d'observer simultanément le fleuve et les cultures. Pour y accéder, le plus simple est de prendre le boulevard qui longe le jardin public au petit duc de Bruce, puis à son extrémité prendre à gauche puis à droite et longer une clôture délimitant un grand domaine en bord de fleuve. Au bout d'1 km le chemin rejoint la digue près d'une gravière.



Au S la digue rejoint la route longeant le fleuve jusqu'au barrage aval. Cette route permet également de revenir à Birecik en passant au milieu des cultures et des vergers. En descendant vers le barrage une petite colline avec à ses pieds un cimetière permet de dominer la colonie d'Ardéidés et de Cormorans pygmées. D'autres spots dominent le fleuve le long de cette route.

Un petit hameau ($36^{\circ}53.216' N/38^{\circ}03.022' E$, 322 m), dont certaines maisons ont été submergées, se trouve à quelques centaines de mètres avant le barrage. Ce dernier n'est pas accessible mais la route permet d'accéder à des falaises et d'observer sur la retenue.



Avant d'arrivée au hameau un carrefour permet de monter sur le plateau ($36^{\circ}53.809' N/38^{\circ}03.565' E$, 370 m) et d'observer dans des milieux steppiques. La route aboutie à la frontière syrienne puis permet d'effectuer une boucle pour revenir à Birecik par l'E.

La rive occidentale est accessible en prenant une petite route sur la gauche après le pont en direction de Karkamis. Nous sommes descendus jusqu'aux gravières près du village de Kumla. Les observations les plus

intéressantes ont été effectués dans les petits chemins traversant les cultures notamment un chemin reliant la route (embranchement : $36^{\circ}57.918' N/37^{\circ}58.387' E$, 357 m) à une petite butte dominant les roselières de l'Euphrate.

Partie Nord



Sur la rive orientale une route longe l'Euphrate et permet d'accéder dès la sortie de la ville à la colonie d'ibis chauve. Le wadi est accessible en descendant sous le petit pont près du parking. Nous l'avons remonté sur quelques kilomètres sans difficulté du fait de l'assèchement important du cours d'eau.

Sur la rive occidentale des gravières hébergent l'Alcyon pie et le Cratérope d'Irak. Nous n'avons pas visité ce site mais les 2 espèces y ont été observées pendant notre voyage par d'autres ornithologues.

Centre ville

Le centre ville est intéressant pour 2 espèces que nous n'y avons pas observé : le Petit Duc de Bruce et le

Martinet des maisons. Une statue du petit duc ainsi que des panneaux d'informations permettent de repérer facilement le jardin public fréquenté par le hibou. Nos recherches pendant 2 soirs se révélées infructueuses. 1 couple d'ornithologue français l'a observé à la lumière d'un lampadaire pendant notre séjour à Birecik. Quant au Martinet des maisons il niche autour de la forteresse mais apparemment en faible nombre.

Halfeti


A partir du village un chemin longe la rive E de l'Euphrate vers le S et permet de progresser ensuite le long des escarpements. Des ravines perpendiculaires au fleuve et quelques bras morts sont particulièrement intéressants pour les passereaux. Les falaises au dessus du village permettent d'observer les 2 sitelles. Attention à la petite caserne au dessus du village. Sur le plateau le développement de la monoarboriculture de pistachier laisse craindre les mêmes conséquences en terme de biodiversité que le développement du maïs chez nous.

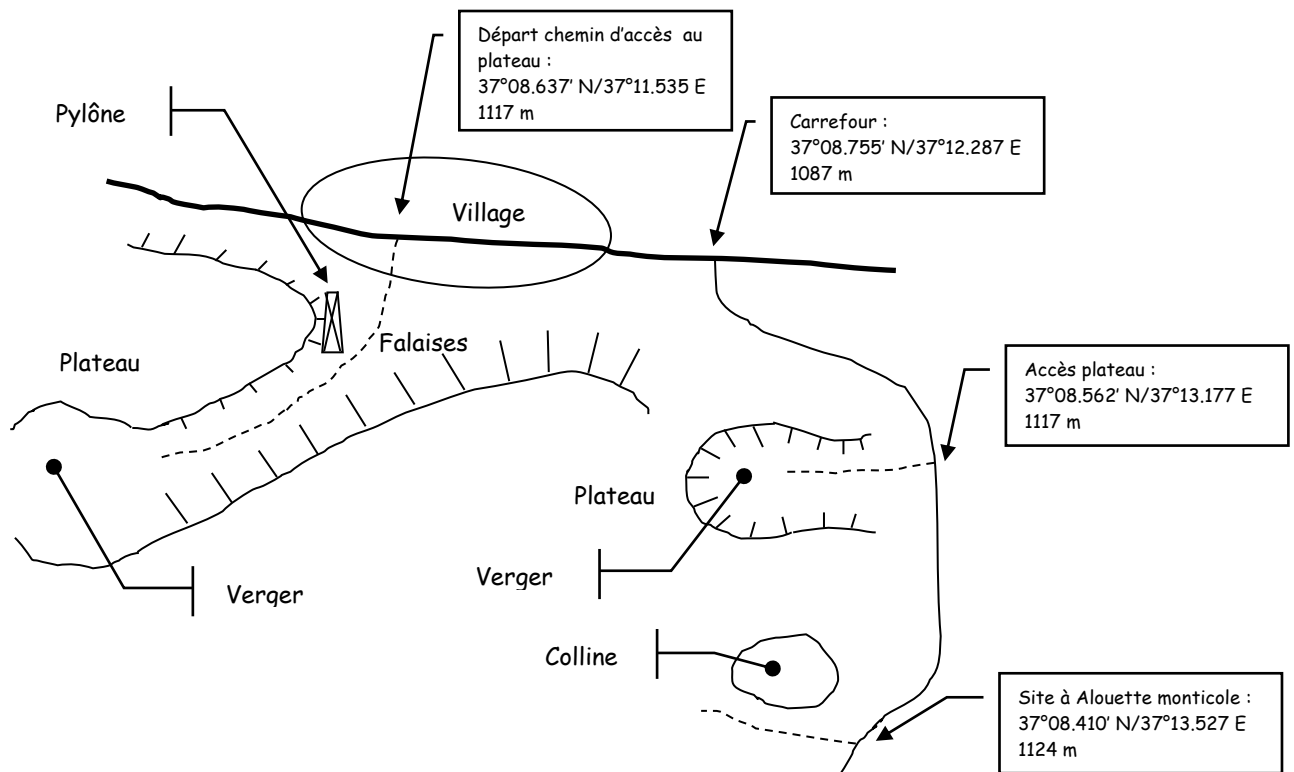
Steppes au SO de Sanliurfa

Ce site nous a été indiqué par un ornithologue rencontré à Birecik. Prendre direction Sanliurfa par la nationale et arrivé à une quinzaine de km de la ville tourner à droite direction Kocoren. L'embranchement est juste en face d'une zone industrielle (37°06.537' N/38°39.420' E, 419 m). Continuer sur 20 km vers le S puis tourner à gauche (carrefour : 36°58.088' N/38°42.341' E, 585 m) direction Altinbasak. Traverser le village puis poursuivre vers l'E pour rejoindre la route allant de la frontière syrienne à Sanliurfa. La steppe plus moins cultivée ou pâturée permet sur plusieurs dizaines de kilomètres d'observer traquets, alouettes, busards et perdrix. A noter la présence d'antilopes.

Isikli

Nous pensions primitivement passer rapidement à Isikli pour nous concentrer sur le site proche de Durnalik signalé dans maints rapports de voyage. Nous avons finalement passé la totalité de la journée à Isikli au vu de la richesse du site. Le plan en annexe décrit les différents spots du site notamment 2 chemins d'accès au plateau. Les vergers au creux des cirques rocheux sont d'une quiétude et d'une richesse ornithologique surprenante. Malheureusement du sommet du plateau nous pouvions voir les immeubles d'une banlieue de Gaziantep ville de près d'un million d'habitants en pleine croissance.





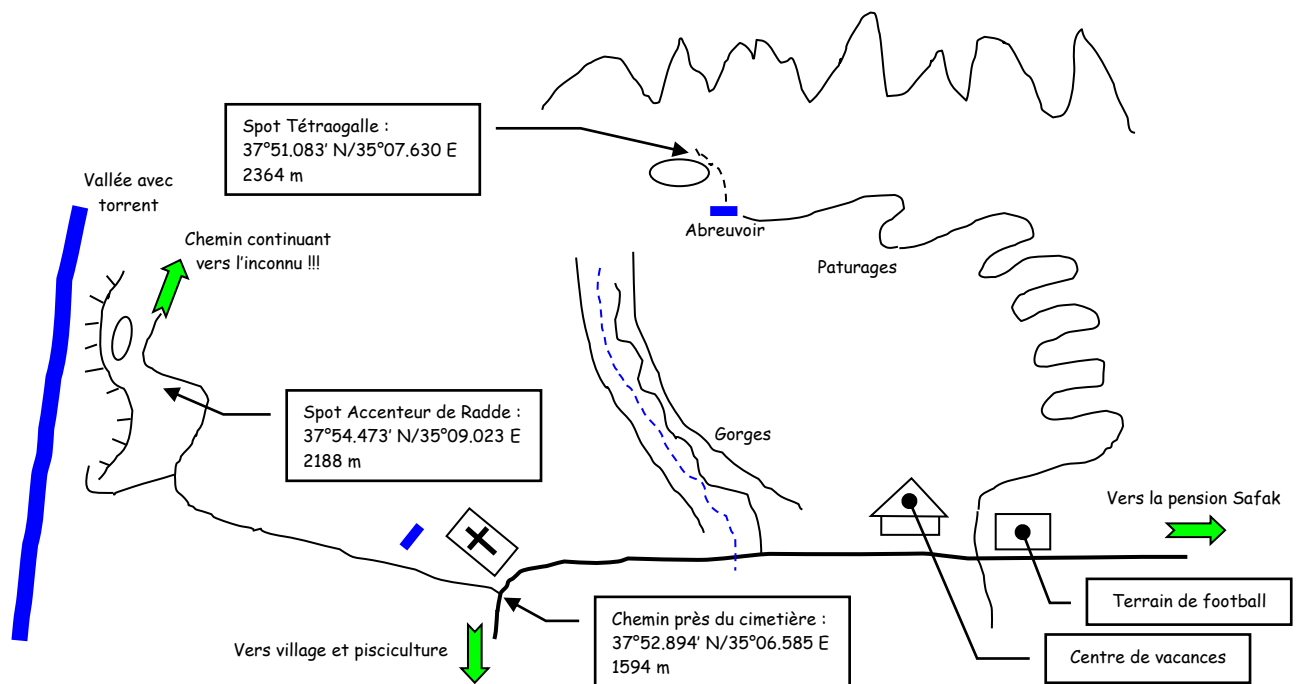
Demirkazik

La présence de neige sur les sommets, chose inhabituelle en cette saison au dire d'Ali SAFAK, a semble t il favoriser nos observations. Le site à Tétraogalle est accessible à pied à partir du centre de vacances mais il faut compter au moins 4 heures de marche et seuls les 4X4 peuvent passer. Le mieux est de se trouver sur le site au lever du soleil pour voir les tétraogalles parader. Il faut grimper



200 m après le dernier abreuvoir jusqu'à un épaulement entre un petit éperon et la falaise. En général les oiseaux chantent sur les crêtes au dessus.

Un Accenteur de Radde, 1 F avec transport de brindilles, a été observé par un couple d'ornithologues français près du dernier abreuvoir en dessous du spot à Tétraogalle. Lorsque l'observation nous a été signalé nous étions déjà redescendus. La perspective de regimber 800 m de dénivelé nous incita a trouvé un chemin carrossable nous menant assez rapidement au dessus des 2000 m d'altitude zone de présence habituelle de l'espèce. Ce chemin fut trouvé quelques km au N de la gorge près du cimetière au dessus de la pisciculture. Le spot, à environ 5 km du cimetière, surplombe une très belle vallée encaissée avec torrent que nous n'avons malheureusement pas eu le temps d'explorer.



Un autre site très impressionnant est constitué par une gorge dont le torrent à sec nous a permis de progresser facilement sur quelques centaines de mètres. Les falaises abritent Aigle royal, Tichodrome échelette et Bruant fou. Se méfier des chutes de pierres.




La rivière en aval de Dermikazik, sur plusieurs km, est bordée de bois de grands peupliers et de frênes ainsi que de nombreux vergers. Nous y avons observé de nombreuses espèces de passereaux en empruntant à pied un chemin à partir de la route (37°48.229' N/34°59.841' E, 1413 m). La recherche de Gobemouche à demi-collier a été malheureusement vaine.

Tarsus

2 ornithologues hollandais rencontrés à Isikli puis à Dermikazik nous ont indiqué un site pour l'observation du Martin pêcheur de Smyrne à Tarsus. En venant d'Adana par la route principale on croise un premier canal puis la rivière identifiée par un panneau. Passer la rivière puis faire demi tour, repasser le canal et prendre la première route à droite longeant la rive gauche. Un point de repère est constitué par une discothèque « 33 disco bar » sur la route principale juste après le canal en direction d'Adana. Nous avons progressé sur 10 km en observant sur des canaux d'irrigation et des cultures Martin pêcheur de Smyrne, Blongios nain et Pie grièche masquée.

Demircili

Ce site proche de Tasucu se situe à 10 km au N de la ville de Silifke. Après avoir traversé le village de Demircili en venant de Silifke et dépassé les premiers tombeaux de l'époque romaine, s'arrêter au niveau d'un cimetière présent sur la gauche. Poursuivre à pied en prenant un chemin sur la droite de la route (36°26.868' N/33°57.503' E, 555 m). Le chemin passe près d'un captage d'eau puis abouti à une citerne au sommet d'une colline. Il faut ensuite descendre dans la vallée pour observer l'Hypolaïs des oliviers et la Fauvette de Rüppell.



Delta du Goksu

Ce site est facilement accessible à partir du port de Tasucu. C'est un ensemble de vastes lagunes bordées de roselières séparées de la Méditerranée par un cordon dunaire. Les dunes sont particulièrement développées à la pointe S donnant une impression de vastes étendues désertiques. Les chemins d'accès sont carrossables en tenant compte du risque d'enlèvement dans le sable. La présence de 4 observatoires permet de dominer les roselières. Une mention particulière pour l'observatoire N qui nécessite une bonne dose de courage ou d'inconscience. En arrière des roselières des zones de champs cultivés ou de pâturages bordées par des canaux d'irrigations sont également très intéressants à explorer. Ce site mérite le temps de la découverte.

Espèces observées identifiées

La présentation des espèces suit la « Liste paléarctique occidental-V1-2007 » de la CAF (Commission Avifaune Française) accessible sur le site lpo.fr

Les sous-espèces ne sont mentionnées que lorsqu'elles ont été déterminées sur le terrain.

Abréviations utilisées

Ad	Adulte
SubAd	Tous plumage non Ad
Juvvol	Juvénile volant, 1 ^{er} plumage de l'oiseau
Juvnonvol	Juvénile non volant
M	Mâle
F	Femelle
Nup	Plumage nuptial
Inup	Plumage internuptial
sp	Indéterminé
ind	Individu
ssp	Sous espèce

1. **Tadorne casarca** (*Tadorna ferruginea*/Ruddy Shelduck)
Uniquement dans le delta du Goksu : 2 (J8) ; 1 Ad avec 3 canetons d'une semaine le matin, l'après midi 1 groupe de 14 en vol dans les cultures au N du delta et 1 vol de 16 à l'observatoire N (J9).
2. **Tadorne de Belon** (*Tadorna tadorna*/Common Shelduck)
Une seule observation : 1 Ad au delta du Goksu (J8).
3. **Canard siffleur** (*Anas penelope*/Eurasian Wigeon)
Euphrate : 1 M (J1), 1 M au barrage (J2), 1 F au niveau de la gravière (J4). Delta du Goksu : >10 M et F (J8), au moins 6 M et F le matin (J9).
4. **Canard chipeau** (*Anas strepera*/Gadwall)
Un contact sur l'Euphrate : 1 M au niveau de la gravière (J4) et un autre au Goksu : 1 M (J8).
5. **Sarcelle d'hiver** (*Anas crecca*/Eurasian Teal)
Euphrate : 3 M et 1 F au barrage (J2). Delta du Goksu : 2 M (J8).
6. **Canard colvert** (*Anas platyrhynchos*/Mallard)
Commun sur l'Euphrate : >10 M et F, 1 F avec 3 canetons d'une semaine, 1 F avec 1 caneton de quinze jours (J1) ; 5 M et 1 F le matin fin de digue (J2) ; 2 M au restaurant le midi (J4). Goksu : <10 (J8 et J9).
7. **Canard pilet** (*Anas acuta*/Pintail)
Uniquement au Goksu : 1 M (J8), au moins 6 M et 1 F le matin (J9).
8. **Sarcelle d'été** (*Anas querquedula*/Garganey)
Euphrate : 3 M à partir de la digue (J2), 1 M à partir de la digue (J3). Delta du Goksu : 3 M et 1 F (J8).
9. **Canard souchet** (*Anas clypeata*/Shoveler)
Euphrate : >10 (J1), 5 M et 1 F le matin (J2). Delta du Goksu : 1 M (J8), 2 M le matin (J9).
10. **Sarcelle marbrée** (*Marmaronetta angustirostris*/Marbled Duck)
Uniquement au Goksu : 3 (J8), 4 le matin et 4 à l'observatoire N (J9).
11. **Nette rousse** (*Netta rufina*/Red-crested Pochard)
Contact tous les jours sur l'Euphrate : max. 8 M et 3 F (J1). Delta du Goksu : >110 M et F (J1), 2 F avec chacune 3 canetons d'une semaine et 1 F avec 6 canetons d'une semaine (J9).
12. **Fuligule milouin** (*Aythya ferina*/Common Pochard)
Uniquement sur l'Euphrate : 1 bande de 17 M et F (J1) et 1 bande >20 M et F en amont de la colonie de cormorans pygmées le matin (J2).
13. **Fuligule nyroca** (*Aythya nyroca*/Ferruginous Duck)
Commun sur l'Euphrate : max. 10 dont 4 couples (J2). Delta du Goksu : 11 le matin et 1 M et 1 couple à l'observatoire N (J9).
14. **Fuligule morillon** (*Aythya fuligula*/Tufted Duck)
Une seule observation sur l'Euphrate : 2 M et 2 F sur le barrage le matin (J2).
15. **Tétraogalle de Perse** (*Tetraogallus caspius*/Caspian Snowcock)
Demirkacik : observation d'1 Ad chantant à env. 2600 m d'altitude (observateurs à 2300 m d'altitude) et d'1 couple se nourrissant sur les crêtes ; 1 autre chanteur seulement entendu (J7).
16. **Perdrix choukar** (*Alectoris chukar*/Chukar Partridge)

1 groupe de 8 Ad dans la steppe au SO de Sanliurfa (J4). Demirkacic : 2 en vol le soir (J6) ; 1 Ad chantant en dessous du Tétragalle et 4 observés dans la descente, 4 sur le site à accenteur de Radde (J7).

17. Perdrix si-si (*Ammoperdix griseogularis*/See-see Partridge)

Uniquement observé autour de Birecik mais en nombre et dans de très bonnes conditions. 2 en vol dans le wadi (J1), 3 M et 1 F longuement observés posés sur les coteaux un peu avant le barrage S (J2) ; 1 couple à Halfeti (J3) ; 6 couples et 1 M sur 36 km dans les steppes au SO de Sanliurfa soit 1 couple tous les 5 km (J4).



18. Francolin noir (*Francolinus francolinus*/Black Francolin)

Les oiseaux ont d'abord été localisés au chant avant d'être observés posés souvent dans de bonnes conditions. Birecik : 1 chanteur entendu sur rive occidentale le matin (J3) ; 2 M, 1 F et 1 chanteur entendu dans les cultures l'après midi, 1 M chanteur le soir dans les gravières (J4). Delta du Goksu : 2 chanteurs observés dans les zones dunaires le soir.

19. Grèbe castagneux (*Tachybaptus ruficollis*/Little Grebe)

Uniquement observé sur l'Euphrate mais contacté tous les jours avec un max. >10 (J1).

20. Grèbe huppé (*Podiceps cristatus*/Great Crested Grebe)

Contacté tous les jours sur l'Euphrate mais en petit nombre : 3 Ad (J1), >5 Ad (J2). Delta du Goksu : bien présent avec plus de 10 nids (Ad couvant) sur une des lagunes (J7).

21. Cormoran pygmée (*Phalacrocorax pygmaeus*/Pygmy Cormorant)

Uniquement observé sur l'Euphrate mais contacté tous les jours avec un max. de 500 ind. sur la colonie au S de Birecik.

22. Pélican blanc (*Pelecanus onocrotalus*/White Pelican)

Uniquement observé au Goksu : >40 (J8), >50 (J9).

23. Blongios nain (*Ixobrychus minutus*/Little Bittern)

Euphrate : 1 M en vol en fin d'après midi (J2), 1 couple à Halfeti dans la roselière du vallon (J3). 2 F sur le canal d'irrigation à Tarsus (J8). Delta du Goksu : 1 F (J8) et au moins 1 M en bordure d'un canal l'après midi (J9).

24. Bihoreau gris (*Nycticorax nycticorax*/Night Heron)

Contacté tous les jours sur l'Euphrate avec au moins 152 en vol par petits groupes descendant le fleuve en fin d'après midi (J1) et présence au sein de la colonie de Cormorans pygmées.

25. Crabier chevelu (*Ardeola ralloides*/Squacco Heron)

Contacté tous les jours sur l'Euphrate mais moins fréquent que le précédent : >20 à la colonie (J1), 4 se nourrissant dans une pâture près des gravières (J4). Goksu : très commun avec >40 Ad (J9).

26. Héron garde-bœufs (*Bubulcus ibis*/Cattle Egret)

Contacté tous les jours sur l'Euphrate mais en faible nombre : >5 (J1), <10 (J2), 2 (J3) et 2 en vol à la gravières (J4). 7 ind à Tarsus (J8).

27. Aigrette garzette (*Egretta garzetta*/Little Egret)

Contacté tous les jours sur l'Euphrate avec >50 au dortoir et un groupe de 5 en vol (J1).

28. Grande Aigrette (*Casmerodius albus*/Great White Egret)

Euphrate : 1 non nicheur (J2). Delta du Goksu : 1 non nicheur et 1 nicheur (J8), 3 à l'observatoire N dont 1 non nicheur et 1 nicheur (J9).

29. Héron cendré (*Ardea cinerea*/Grey Heron)

Peu courant sur l'Euphrate : un groupe de 12 en vol (J1) ; 1 en vol au dessus du barrage (J2) et 1 à Halfeti (J3). 1 à Tarsus (J8). Delta du Goksu : 2 (J8), 4 dans un champ avec cigognes (J9).

30. Héron pourpré (*Ardea purpurea*/Purple Heron)

Euphrate : 2 en vol avec héron cendré (J1), 3 en vol à la gravière (J4). Delta du Goksu : 4(J8), >10(J9).

31. Cigogne noire (*Ciconia nigra*/Black Stork)

1 unique observation sur autoroute à midi après avoir dépassé Adana.

32. Cigogne blanche (*Ciconia ciconia*/White Stork)

Migration : >100 dans une pompe au wadi (J1), >30 en un vol près de Bahce en milieu de matinée (J6). 1 en vol sur l'autoroute 25 km au N de Tarsus (J8). Delta du Goksu : 6(J8), 1 sur les lagunes et 3 nids avec chacun 1 Ad dans un village au N du delta le matin, 1 groupe de 17 dans un champ et 1 à l'observatoire N l'après midi (J9). Une pompe au dessus d'Istanbul observée au travers des hublots de l'avion du retour.

33. Ibis falcinelle (*Plegadis falcinellus*/Glossy Ibis)

Euphrate : 1 en vol (J1), 14 en 1 vol au restaurant le midi (J4). Delta du Goksu : 21 en vol le matin, 1 à l'observatoire N (J9).

34. Ibis chauve (*Geronticus eremita*/Bald Ibis)

>100 ind sur la colonie (J1), 2 se nourrissant dans les plantations sur les bords de l'Euphrate (J2), <30 en vol le midi au restaurant (J4).

35. Spatule blanche (*Platalea leucorodia*/Eurasian Spoonbill)

Uniquement au Goksu : 6 SubAd (J8), 12 le matin et 1 en vol à l'observatoire N (J9).

36. Bondrée apivore (*Pernis apivorus*/Honey-Buzzard)

Seulement 2 observations le même jour : 1 au wadi et 1 sur l'Euphrate (J1).

37. Milan noir (*Milvus migrans*/Black Kite)

Uniquement sur l'Euphrate : 1 à la colonie de Cormorans pygmées et 1 au barrage (J2), 1 à Halfeti (J3).

38. Vautour percnoptère (*Neophron percnopterus*/Egyptian Vulture)

1 Ad à Halfeti (J3) ; 4 Ad sur l'autoroute après Adana (J6).

39. Vautour fauve (*Gyps fulvus*/Griffon Vulture)

1 au pique nique (J6).

40. Circaète Jean-le-Blanc (*Circaetus gallicus*/Short-toed Eagle)

Peu de contact malgré des milieux favorables : 2 à Halfeti (J3) ; 2 sur la route (J4) ; 1 sur l'autoroute avant Adana (J10).

41. Busard des roseaux (*Circus aeruginosus*/Marsh Harrier)

Euphrate : 2 F (J1), 1 avant la colonie (J2) et 1 F rive O de l'Euphrate (J4). Delta du Goksu : 1 F et 1 M (J8), >5 dont 1 F âgée (J9).

42. **Busard cendré** (*Circus pygargus*/Montagu's Harrier)
Uniquement dans la région de Birecik : 1 SubAd (J2 et J3), 2 MSubAd dans les milieux steppiques et 1 F rive O de l'Euphrate (J4).
43. **Buse des steppes** (*Buteo buteo vulpinus*/Steppe (Common) Buzzard)
Seulement 2 observations : 1 à Halfeti (J3) et 1 sur l'Euphrate l'après midi (J4).
44. **Buse féroce** (*Buteo rufinus rufinus*/Long-legged Buzzard)
Commune comparativement aux autres rapaces. 2 près de la frontière syrienne (J2) ; 2 à Halfeti (J3) ; 1 avant Pozanti (J6) et 1 à Dermikazik (J6 et J7) ; 1 dans la vallée (J8) et 1 à Dermicili (J9).
45. **Aigle botté** (*Aquila pennata*/Booted Eagle)
Une unique observation : 1 phase claire près de la frontière syrienne (J2).
46. **Aigle royal** (*Aquila chrysaetos*/Golden Eagle)
Dermikazik : 1 nid fréquenté par 2 Ad dans les gorges (J6 et J7), observation de vols de parade très spectaculaires.
47. **Faucon crécerellette** (*Falco naumanni*/Lesser Kestrel)
Euphrate : 4 M et 1 F au barrage et 1 couple près de la frontière syrienne (J2) ; contact (J3). 2 M sur l'autoroute (J4). 1 couple avec 1 MsubAd à Goksu (J9).
48. **Faucon crécerelle** (*Falco tinnunculus*/Common Kestrel)
Souvent observé sur les mêmes sites que l'espèce précédente : 1 couple au wadi (J1) ; 1 couple au barrage (J2) ; 1 M à Halfeti (J3) ; 1 F nourrissant 1 Juvvol et 1 M à Dermikazik (J6) ; 1 ind sur le spot à Tétragalle (J7).
49. **Faucon hobereau** (*Falco subbuteo*/Hobby)
Une seule observation : 1 Ad en vol sur le plateau le matin (J2).
50. **Faucon pèlerin** (*Falco peregrinus*/Peregrine Falcon)
3 contacts : 1 ind en vol au-dessus de la gravière sur les bords de l'Euphrate (J4), 1 autre au déjeuner près de Pozanti (J6) et 1 FAd cassant la croûte sur la plage tôt le matin au delta (J9).
51. **Gallinule poule-d'eau** (*Gallinula chloropus*/Moorhen)
Commune sur les bords de l'Euphrate avec un max. <50 (J1). 2 au delta du Goksu (J9).
52. **Talève sultane** (*Porphyrio porphyrio caspius*/Purple Swamp-hen)
Uniquement observée au delta du Goksu : 1 Ad (J8), 1 Ad le matin et 5 Ad au mirador N (J9).
53. **Foule macroule** (*Fulica atra*/Common Coot)
Très commune sur les bords de l'Euphrate avec un max. >1000 (J1). Plusieurs centaines au delta du Goksu (J8 et J9).
54. **Échasse blanche** (*Himantopus himantopus*/Black-winged Stilt)
Euphrate : 2 M et 1 F à partir de la digue (J1), 1 couple et 4 M sur le même site le lendemain. Commune au Goksu : >20 (J8) et >30 (J9).
55. **Œdicnème criard** (*Burhinus oediconemus*/Stone-curlew)
Une seule observation : 1 ind décollant d'un champ près de la frontière syrienne (J2).
56. **Petit Gravelot** (*Charadrius dubius*/Little Ringed Plover)
Uniquement sur le delta : 2 couples et 1 Juvvol (J8).
57. **Grand Gravelot** (*Charadrius hiaticula*/Ringed Plover)
Uniquement sur le delta : 9 (J8), 3(J9).
58. **Gravelot à collier interrompu** (*Charadrius alexandrinus*/Kentish Plover)

Uniquement sur le delta : >5 (J8), 4 le matin et 2 Ad avec 4 Juvvol ainsi que 2 autres Ad sur la plage l'après midi (J9).

59. **Pluvier argenté** (*Pluvialis squatarola*/Grey Plover)

Uniquement sur le delta : 1 AdNup (J8), 14 avec AdNup (J9).

60. **Vanneau éperonné** (*Vanellus spinosus*/Spur-winged Plover)

Uniquement sur le delta : env. 10 ind (J8 et J9).

61. **Bécasseau minute** (*Calidris minuta*/Little Stint)

Uniquement sur le delta : 29 (J8) et >10 (J9).

62. **Bécasseau de Temminck** (*Calidris temminckii*/Temminck's Stint)

Uniquement sur le delta : 1 (J8).

63. **Bécasseau cocorli** (*Calidris ferruginea*/Curlew Sandpiper)

Uniquement sur le delta : 1 AdNup (J8 et J9).

64. **Bécasseau variable** (*Calidris alpina*/Dunlin)

Uniquement sur le delta : 3 (J9).

65. **Combattant varié** (*Philomachus pugnax*/Ruff)

Euphrate : 2 groupes de 9 et 13 avec les vols de barges à queue noire (J1). Delta du Goksu : 1 M (J9).

66. **Barge à queue noire** (*Limosa limosa*/Black-tailed Godwit)

Uniquement sur l'Euphrate : 2 groupes en vol de 30 et 17 avec des combattants variés (J1).

67. **Barge rousse** (*Limosa lapponica*/Bar-tailed Godwit)

Uniquement sur le delta : 8 (J9).

68. **Courlis cendré** (*Numenius arquata*/Eurasian Curlew)

Uniquement sur le delta : 1 (J8 et J9).

69. **Chevalier gambette** (*Tringa totanus*/Common Redshank)

Uniquement sur le delta : 2 (J9).

70. **Chevalier aboyeur** (*Tringa nebularia*/Greenshank)

Uniquement sur le delta : 2 (J9).

71. **Chevalier sylvain** (*Tringa glareola*/Wood Sandpiper)

Une seule observation : 1 sur l'Euphrate (J1).

72. **Chevalier guignette** (*Actitis hypoleucos*/Common Sandpiper)

Une seule observation : 1 sur l'Euphrate (J2).

73. **Tournepièrre à collier** (*Arenaria interpres*/Turnstone)

Uniquement sur le delta : 2 (J8 et J9).

74. **Mouette pygmée** (*Larus minutus*/Little Gull)

Delta du Goksu : 1 1^{er}été (J8) et 2 1^{er}été (J9).

75. **Mouette rieuse** (*Larus ridibundus*/Black-headed Gull)

Uniquement observé sur l'Euphrate : 2 SubAd (J1), >10 Ad et SubAd au barrage N avec Goélands railleurs (J2), <10 ind à Halfeti (J3) et 1 vol de 15 sur la rivière le soir (J4).

76. **Goéland railleur** (*Larus genei*/Slender-billed Gull)

Euphrate : >15 Ad et SubAd au barrage N (J2), >5 ind à Halfeti (J3), 1 Ad au restaurant (J4). Delta du Goksu : en 1 bande >20 Ad et SubAd et 4 ind isolés (J9).

77. **Goéland d'Audouin** (*Larus audouinii*/Audouin's Gull)

Une seule observation : 1 2^{ème}été au delta du Goksu le matin (J9).

78. **Goéland leucophée** (*Larus michahellis*/Yellow-legged Gull)

La détermination des grands goélands notamment des SubAd n'a pas toujours été évidente notamment pour des raisons de distances. Cependant sur l'Euphrate : >50 SubAd en 1 groupe posé sur la partie émergée d'une maison, barrage S de Birecik (J2) et au delta du Goksu : >20 avec majorité d'Ad (J8).

79. **Goéland brun** (*Larus fuscus* /Lesser Black-backed Gull)

Uniquement sur Euphrate : 1 Ad (J1) et 4 Ad (J2). Le contraste observé entre la main et le reste de l'aile a exclu *fuscus*.

80. **Sterne naine** (*Sternula albifrons*/Little Tern)

Uniquement au delta du Goksu : >10 (J8), contact (J9).

81. **Sterne hansel** (*Gelochelidon nilotica*/Gull-billed Tern)

Euphrate : 1 SubAd au barrage le matin (J2), 1 Ad à Halfeti (J3) ; Merzin : 1 Ad (J9) ; delta du Goksu : 2 le matin (J9).

82. **Sterne caspienne** (*Hydroprogne caspia*/Caspian Tern)

Delta du Goksu : au moins 1 ind (J8).

83. **Guifette moustac** (*Chlidonias hybrida*/Whiskered Tern)

Euphrate : 10 dans un groupe mixte avec Guifettes leucoptères le soir dans les gravières (J4) ; delta du Goksu : 3 (J9).

84. **Guifette noire** (*Chlidonias niger*/Black tern)

Uniquement au Goksu : 1 (J8), 4 (J9).

85. **Guifette leucoptère** (*Chlidonias leucopterus*/White-winged Black Tern)

Commune sur l'Euphrate en migration : 1 groupe de 90 se nourrissant sur la rivière (J1), 1 groupe de 50 en migration le matin (J2), 9 dans un vol mixte avec Guifettes moustac (J4).

86. **Sterne caugék** (*Sterna sandvicensis*/Sandwich Tern)

Merzin : 3 au déjeuner (J8).

87. **Sterne pierregarin** (*Sterna hirundo*/Common Tern)

Euphrate : 6 Ad à Geciteppe (J2). Delta du Goksu : >5 couveurs (J8), contacts (J9).

88. **Ganga unibande** (*Pterocles orientalis*/Black-bellied Sandgrouse)

Uniquement sur l'Euphrate : 2 en vol au wadi (J1), 2 en vol en allant à Halfeti à la hauteur de l'autoroute (J3).

89. **Pigeon biset** (*Columba livia*/Rock Pigeon)

Commun sur l'Euphrate au niveau des falaises. Présent également à Dermikazik.

90. **Pigeon ramier** (*Columba palumbus*/Wood Pigeon)

Uniquement sur l'Euphrate et en petit nombre : 4 (J1), 2 (J3) et 3 (J4).

91. **Tourterelle turque** (*Streptopelia decaocto*/Collared Dove)

Observée tous les jours.

92. **Tourterelle des bois** (*Streptopelia turtur*/Turtle Dove)

La plupart de observations semblent concerner des migrateurs. Euphrate : 1 l'après-midi sur le plateau (J2), <10 dans le bois de pins (J3), à l'unité ou par petits groupes dans la steppe (J4). Delta du Goksu : >30 dans un champ de blé (J9).

93. **Tourterelle maillée** (*Streptopelia senegalensis*/Laughing Dove)

Présente uniquement dans les agglomérations. Toutes les observations ne sont pas notées : 2 autour de poubelles à Birecik (J1), 1 au hameau près du barrage S sur l'Euphrate (J2), 2 à Tarsus (J8).

94. **Coucou gris** (*Cuculus canorus*/Common Cuckoo)
Commun sur l'Euphrate : 1 dans le wadi et 1 autre au dortoir de cormoran (J1), contacts (J2, J3). 1 à Demercili (J9).
95. **Chevêche d'Athéna** (*Athene noctua*/Little Owl)
Commune sur l'Euphrate avec au moins 1 contact à J1, J2 et J3. Dermikazik : 1 à la station de ski le matin en redescendant (J7).
96. **Engoulevent d'Europe** (*Caprimulgus europaeus*/European Nightjar)
1 ind s'envole sous les pieds de Jean Marc sur le plateau au-dessus d'Isikli (J5) et 1 autre posé sur la route dans la lumière des phares au village de vacances à l'entrée du delta du Goksu (J5).
97. **Martinet à ventre blanc** (*Apus melba*/Alpine Swift)
Birecik : 3 dans le wadi (J1) ; contacté à Dermikazik (J7) ; 1 à Tasucu au petit déjeuner à l'hôtel et 4 à Demercili (J9).
98. **Martinet noir** (*Apus apus*/Common Swift)
Contacté tous les jours sur tous les sites. Phénomène migratoire marqué sur la vallée de l'Euphrate : plusieurs centaines le matin (wadi) et plusieurs dizaines le soir (rivière) (J1), également en migration le lendemain au barrage (J2) et entre 500 à 1000 ind au-dessus de l'Euphrate le surlendemain (J3).
99. **Martinet pâle** (*Apus pallidus*/Pallid Swift)
Observation rapide de 3 ind au petit déjeuner à l'hôtel à Tasucu (J9).
100. **Martinet des maisons** (*Apus affinis*/Little Swift)
Espèce très discrète et localisée ayant nécessité une recherche approfondie dans Halfeti : 3 ind ensemble à l'extrémité N du village (J3).
101. **Martin-chasseur de Smyrne** (*Halcyon smyrnensis*/White-breasted Kingfisher)
Uniquement au S de Tarsus le long d'un canal d'irrigation : 3 ind différents sur 10 km de berge (J8).
102. **Guêpier d'Europe** (*Merops apiaster*/European Bee-eater)
Commun sur l'Euphrate, observé tous les jours.
103. **Rollier d'Europe** (*Coracias garrulus*/European Roller)
Commun sur l'Euphrate, observé tous les jours.
104. **Huppe fasciée** (*Upupa epops*/Hoopoe)
Commune sur l'Euphrate : 1 chanteur entendu, 1 observée au barrage et 1 avec transport de nourriture au hameau, 1 sur le plateau le matin (J2) ; 2 entendu et 1 observée sur les bords de l'Euphrate, 3 ind sur la route vers Halfeti, 1 entendu sur Halfeti l'après-midi (J3) ; 1 ind nourrissant dans la steppe, 1 entendu sur les bords de l'Euphrate l'après-midi (J4). Dermikazik : 1 dans la descente le matin (J7), 1 dans la vallée (J8).
105. **Torcol fourmilier** (*Jynx torquilla*/Wryneck)
Uniquement dans la vallée menant à Dermikazik : 1 observé et 2 entendu (J8).
106. **Pic syriaque** (*Dendrocopos syriacus*/Syrian Woodpecker)
Uniquement sur les bords de l'Euphrate : 1 M (J1), 1 M à la colonie d'ibis chauve (J2), 1 dans le jardin public de Birecik (J3), 1 au restaurant (J4).
107. **Alouette calandre** (*Melanocorypha calandra*/Calandra Lark)
Commune sur le plateau au-dessus de l'Euphrate : >100 sur le plateau l'après-midi (J2), 2 ind et 1 couple en parade dans les plantations de pistachiers au-dessus d'Halfeti (J3),

Plusieurs dizaines dans les milieux steppiques dont 1 Ad nourrissant 1 Juvvol (J4). Delta du Goksu : 2 (J9).

108. **Alouette monticole** (*Melanocorypha bimaculata*/Bimaculated Lark)

Une seule observation : 1 ind posé puis en vol près d'Isikli (J5).

109. **Alouette calandrelle** (*Calandrella brachydactyla*/Short-toed Lark)

Moins commune autour de l'Euphrate que l'Alouette calandre : 1 sur le plateau (J2), 1 à partir de la digue le matin (J3), présente sur les milieux steppiques au SO d'Urfa (J4). Delta du Goksu (J9).

110. **Alouette pispolette** (*Calandrella rufescens*/Lesser Short-toed Lark)

Euphrate : 4 avec parade sur le plateau (J2), 1 sur les milieux steppiques au SO d'Urfa (J4).

111. **Cochevis huppé** (*Galerida cristata*/Crested Lark)

Commun autour de l'Euphrate avec des observations quotidiennes. Présent au Goksu.

112. **Alouette lulu** (*Lullula arborea*/Wood Lark)

Dermikazik : 2 chanteurs entendus le matin (J7). 1 autre chanteur à Demercili (J9).

113. **Alouette des champs** (*Alauda arvensis*/Sky Lark)

La moins commune des alouettes, seulement 2 contacts : 1 sur le plateau (J2) et 1 sur la rive O de l'Euphrate (J4).

114. **Alouette haussecol** (*Eremophila alpestris penicillata*/Shore Lark)

Dermikazik : 1 Ad nourrissant 3 Juvvol et 1 couple (J6), 4 ind le matin dans la descente et >10 dans l'après-midi (J7).

115. **Hirondelle de rivage** (*Riparia riparia*/Sand Martin)

Très commune sur l'Euphrate, contactée tous les jours, gros passage migratoire (min. 10 000) avec formation de dortoirs dans les roselières (J1), importante colonie dans les gravières du S de Birecik (J4). Contacté au delta du Goksu (J9).

116. **Hirondelle de rochers** (*Ptyonoprogne rupestris*/Crag Martin)

Uniquement à Dermikazik : une dizaine observée longuement s'abreuvant en vol le long d'un fossé au-dessus du village (J6), au moins 1 ind le matin au point d'obs des Tétragalle.

117. **Hirondelle rustique** (*Hirundo rustica*/Barn Swallow)

Commune, observée tous les jours sauf J5. Plusieurs centaines avec les Hirondelles de rivage sur l'Euphrate (J1).

118. **Hirondelle de fenêtre** (*Delichon urbicum*/House Martin)

Commune, observée tous les jours sauf J5 mais en petit nombre : <10 avec les Hirondelles de rivage sur l'Euphrate (J1).

119. **Hirondelle rousseline** (*Cecropis daurica*/Red-rumped Swallow)

Peu fréquente. Vallée de l'Euphrate : 2 ind lors de la traversée d'un village avant Halfeti, 2 à Halfeti et 2 dans le vallon (J3), 2 sur la route menant à Pozanti (J6), 1 ind à Tarsus (J8).

120. **Pipit spioncelle** (*Anthus spinoletta coutelli*/Water Pipit)

Une seule observation : 1 à Dermikazik l'après-midi (J7).

121. **Bergeronnette printanière** (*Motacilla flava feldegg*/Yellow Wagtail)

Peu fréquente : 1F (ssp sp) sur l'Euphrate (J2), delta du Goksu : 2 M et 2 F (J8), >10 M et F (J9).

122. **Bergeronnette grise** (*Motacilla alba*/White Wagtail)

Fréquente notamment dans la vallée de l'Euphrate : 1 couple au barrage S, 1 Ad à Geciteppe et 1 Ad à Birecik (J2) ; 3 Ad à Halfeti (J3). 1 Ad à Kamisi (J6) et Ad à la pension Safak le matin (J7).

123. **Bulbul d'Arabie** (*Pycnonotus xanthopygos*/White-spectacled Bulbul)

Fréquent mais sait être discret. Vallée de l'Euphrate : 3 au wadi (J1), 1 à Birecik (J2), 5 dans le jardin public et 1 à Halfeti (J3). Delta du Goksu : contact notamment dans le lotissement en bord de mer (J8, J9).

124. **Troglodyte mignon** (*Troglodytes troglodytes*/Wren)

Uniquement sur les bords de la rivière à Dermikazik : 1 chanteur observé et 1 autre entendu le matin (J8).

125. **Accenteur de Radde** (*Prunella ocularis*/Radde's Accentor)

Uniquement à Dermikazik : 2 M (J7).

Je laisse la parole à Jean-Marc pour décrire cette observation.

« La ballade se termine sur les pentes abruptes d'une montagne sauvage. Retour à la voiture. Plus que 2 heures avant de quitter définitivement les lieux... Déjà en Géorgie, nous l'avions cherché. Sans succès. L'inquiétude laisse place au désespoir. Fin de journée. Jambes lourdes. Ambiance pesante. Pas un mot. De sombres nuages commencent à grignoter la cime des géantes. Nous scrutons l'horizon superbe : montagnes massives et vallées mystérieuses... Une piste sinueuse le long d'un cimetière... Hésitation : elle à l'air en bonne état, mais sur quelle distance ? Le ciel va-t-il tenir ?... Serons-nous un jour aussi près du mythique oiseau ? Rien n'est moins sûr... Assez réfléchi, il faut agir : « On y va ! ». Certes, nous préférerions la parcourir à pied...mais pas assez de temps. Progressivement notre caisse grimpe sans trop de souci 3 à 4 km. Sur le parcours, nous croisons des Serins à front rouge et des Alouettes hausse-col. Un passage difficile, nous oblige à stationner sur le bas coté. Nous poursuivons donc à pied sur environ 1 km, pour enfin arriver sur un site qui nous semble favorable : quelques buissons bas espacés, bien au dessus de la limite des arbres et non loin des sommets. Le sol est humide : la neige en fondant engendre de petits rus qui forment par endroit des mares. La piste se poursuit, mais nous décidons de prospecter cette zone. Légèrement en surplombs, nous dominons la « scène ». Les minutes s'égrènent... Des Traquets motteux jouent avec nos nerfs... Quelques jurons fusent... Soudain, sur notre gauche à environ 50 m, déboule un petit oiseau en vol, qui part se réfugier au cœur d'un arbuste. Evidemment, il reste blotti dans son refuge. Attente interminable... Nous l'apercevons à travers le feuillage, mais il ne se décide pas à sortir. Quand enfin il se montre, il se perche 5 secondes au sommet du petit arbuste juste assez pour identifier le fameux Accenteur de Radde ! L'identification est facile, l'oiseau est caractéristique. A priori, c'est un mâle, calotte bien sombre et sourcil blanc éclatant. Heureux et soulagé (quoiqu'un peu frustré d'une observation si brève) nous espérons le revoir plus longuement mais il se déplace en volant rapidement de buissons en buissons. Malheureusement, Les premières gouttes de pluie se déposent sur nos optiques, nous forçant à quitter le petit lutin des montagnes. L'orage menace, nous marchons prestement, quant à 10 m devant nous, un oiseau traverse la piste. Sans trop y croire, nous nous approchons discrètement : l'oiseau semble s'être abrité sous un arbrisseau près d'une grande flaque. Et là, sous la végétation, perché sur son caillou, un peu ébouriffé...un nouvel Accenteur de Radde ! Toujours aussi furtif, il s'enfuit promptement

et disparaît dans un éboulis : pas le temps de le digiscoper ! Déjà le jour décline et maintenant il pleut dru ! Nous finissons notre retour quasiment en courant avec tout le barda ! Mais je crois que rien ne pourrait entamer notre enthousiasme. Nous arrivons à la voiture. La pluie cesse. Dans le soleil couchant les montagnes s'embrasent. Sensation d'infini et d'éternité. Ici, pas de station de ski, pas de pylône ou autre horreur. La mégalomanie, la vénalité et les sports dits « nature » n'ont pas cours ici. Pas encore. Rien que des paysages grandioses, des éleveurs et des oiseaux. Une vie de montagne rude et authentique. Belle et préservée. » JMG

126. **Accenteur alpin** (*Prunella collaris*/Alpine Accentor)

Uniquement à Dermikazik : 5 le matin dans la descente (J7).

127. **Rosignol philomèle** (*Luscinia megarhynchos*/Rufous Nightingale)

Pas de contact visuel : 1 chanteur sur l'Euphrate (J1), 1 chanteur à la pension Safak le soir (J6) et 3 chanteurs dans la vallée le matin (J8).

128. **Iranie à gorge blanche** (*Irania gutturalis*/White-throated Robin)

Très commun sur les différents sites d'Isikli (J5), minimum de 14 ind observés sur la journée avec 6 M chanteurs, 1 couple et 1F. Certains M étaient très peu colorés avec seulement le haut de la poitrine orangé. Dermikazik : 1 M à 2000 m l'après-midi (J7).



129. **Rougequeue noir** (*Phoenicurus ochruros*/Black Redstart)

Vallée de l'Euphrate : 1 M au hameau près du barrage S (J2) ; Dermikazik : 1 couple dans la gorge (J6 et J7), 1 M le matin au niveau des Tétraogalles et 1 M l'après-midi (J7).

130. **Tarier des prés** (*Saxicola rubetra*/Whinchat)

Une seule observation : 1 F au Goksu (J8).

131. **Tarier pâtre** (*Saxicola torquatus*/Common Stonechat)

Uniquement à Dermikazik : 1 couple le matin et 1 M l'après-midi (J7).

132. **Traquet isabelle** (*Oenanthe isabellina*/Isabelline Wheatear)

Bien présent sur les milieux steppiques au SO de Urfa avec au moins 10 ind dont 2 couples et 1 couple avec 2 Juvvol (J4). Dermikazik : >5 (J6 et J7).

133. **Traquet motteux** (*Oenanthe oenanthe*/Northern Wheatear)

Commun à Dermikazik : 1 couple et 1 M (J6), > 10 M et F avec nombreuses parades (J7). Tarsus : 1F dans un champ (J8).

134. **Traquet oreillard** (*Oenanthe hispanica*/Black-eared Wheatear)

Uniquement dans la vallée de l'Euphrate : 1 M paradant au wadi (J1), 1 M à gorge claire au déjeuner au-dessus d'Halfeti (J3), 1 M et 1 F dans la steppe au SO de Urfa (J4).

135. **Traquet de Finsch** (*Oenanthe finschii*/Finsch's Wheatear)
Vallée de l'Euphrate : 2 M et 1 couple sur le plateau au-dessus du barrage S (J2), 1 couple et 1 M dans la steppe au SO de Urfa (J4). Dermikazik : 2 M et 1 F (J6), 2 M le matin et 1 M l'après-midi (J7).
136. **Monticole de roche** (*Monticola saxatilis*/Rock Thrush)
Uniquement à Dermikazik : 1 M le matin et 1 autre l'après-midi (J7).
137. **Monticole bleu** (*Monticola solitarius*/Blue Rock Thrush)
Halfeti : 1 F avec transport de nourriture dans le village, 2 M chanteur au déjeuner. Dermikazik : 1 M (J6) et 1 F (J7).
138. **Merle noir** (*Turdus merula*/Blackbird)
Peu fréquent : 2 M dans les forêts avant Pozanti (J6) et > 5 M et F dans la vallée en redescendant de Dermikazik (J8).
139. **Bouscarle de Cetti** (*Cettia cetti*/Cetti's Warbler)
Fréquente sur l'Euphrate : 1 au wadi et 3 sur la rivière (J1), contacts (J2 et J3). Dermikazik : 1 chanteur (J6) et 3 dans la vallée (J8).
140. **Prinia gracile** (*Prinia gracilis*/Graceful Warbler)
Fréquente sur l'Euphrate : 2 chanteurs observés en bordure de fleuve en fin d'après-midi (J2 et J3), 1 dans le vallon près d'Halfeti (J3). Tarsus : 2 chanteurs (J8). Delta du Goksu : 1 (J8) et 3 (J9).
141. **Locustelle lusciniöide** (*Locustella luscinioides*/Savi's Warbler)
Uniquement dans les roselières en bordure de l'Euphrate, pas de contact visuel. Début de la digue : 1 chanteur (J1) et 2 le lendemain (J2) ; 1 chanteur dans les gravières S le soir (J4).
142. **Lusciniöle à moustaches** (*Acrocephalus melanopogon*/Moustached Warbler)
Delta du Goksu : 2 ind observés et 1 chanteur à l'observatoire N (J9). Ssp non déterminée.
143. **Rousserolle effarvatte** (*Acrocephalus scirpaceus*/Reed Warbler)
Commune dans les roselières sur les bords de l'Euphrate, observée tous les jours, 1 ind ssp *fuscus* identifiée à Halfeti (teinte grisâtre des parties supérieures et dessous clair). Tarsus : 3 chanteurs (J8). Commune dans le delta du Goksu : au moins 2 ind avec 1 transport de nourriture au mirador N (J9).
144. **Rousserolle turdoïde** (*Acrocephalus arundinaceus*/Great Reed Warbler)
Quasiment aussi commune que la précédente sur l'Euphrate mais classiquement dans des roselières d'étendue plus importantes ; observée tous les jours. Tarsus : 1 chanteur entendu et 1 ind observé, plutôt dans les linéaires sur les bords de canaux. Contact au Goksu (J9).
145. **Hypolaïs pâle** (*Hippolais pallida*/Eastern Olivaceous Warbler)
Fréquente dans les bosquets en bordure de l'Euphrate : 1 ind avec transport de nourriture à Birecik (J2), 3 à Halfeti (J3), 1 au wadi (J4). Dermikazik : 2 en sous-bois dans la vallée (J8). Demercili : 1 ind sur le même site que l'hypolaïs des oliviers (J9).
146. **Hypolaïs d'Upcher** (*Hippolais languida*/Upcher's Warbler)
Semble peu fréquent dans les zones prospectées. Une seule observation d'un ind chanteur dans une haie sur la rive occidentale de l'Euphrate (J4).

147. **Hypolaïs des oliviers** (*Hippolais olivetorum*/Olive-tree Warbler)
Uniquement recherché et observé à Demercili : 2 chanteurs entendus et 1 individu longuement observé (J9).
148. **Fauvette à tête noire** (*Sylvia atricapilla*/Blackcap)
Une seule observation : 1 F dans la vallée en redescendant de Dermikazik (J8).
149. **Fauvette des jardins** (*Sylvia borin*/Garden Warbler)
Une seule observation : 1 ind sur la rive O de l'Euphrate (J4).
150. **Fauvette épervière** (*Sylvia nisoria*/Barred Warbler)
Une seule observation : 1 MSubAd sur la rive O de l'Euphrate (J4).
151. **Fauvette babillarde** (*Sylvia curruca*/Lesser Whitethroat)
Commune à Dermikazik (J6 et J7), ssp non déterminée.
152. **Fauvette grisette** (*Sylvia communis*/Common Whitethroat)
Fréquente : 1 F à Gecittepe (J2), Dermikazik 2 M (J6), 1 M le matin dans la descente (J7), >10 dans la vallée (J8).
153. **Fauvette de Rüppell** (*Sylvia rueppelli*/Rüppell's Warbler)
Uniquement recherché et observé à Demercili : 1 M avec apport de nourriture et 1 F (J9)
154. **Fauvette de Ménétries** (*Sylvia mystacea*/Ménétries's Warbler)
Fréquente dans la vallée de l'Euphrate : 2 couples et 1 F dans le wadi, 2 M sur la digue (J1) ; 2 M sur la digue (J2) ; 2 M et 1 F à Halfeti et 2 M dans le vallon (J3) ; 1 couple avec apport de nourriture rive O et 1 M dans les gravières (J4).
A Birecik 1 M photographié près de la digue appartient à la ssp *rubescens* mais 1 autre M observé dans le wadi présentant une teinte rose de la gorge et de la poitrine se rattache plutôt à *mystacea*.
155. **Pouillot véloce** (*Phylloscopus collybita*/Common Chiffchaff)
Peu fréquent : 1 ind à Halfeti (J3) et 3 dans la vallée en redescendant de Dermikazik (J8).
156. **Pouillot fitis** (*Phylloscopus trochilus*/Willow Warbler)
Quelques migrants observés : 1 chanteur entendu au wadi (J1), >5 à Halfeti (J3).
157. **Gobemouche gris** (*Muscicapa striata*/Spotted Flycatcher)
Fréquent, probablement des migrants. Vallée de l'Euphrate : 1 ind sur la digue (J2), 1 ind à Halfeti (J3), 1 sur la steppe (J4). Delta du Goksu : 1 (J8 et J9).
158. **Panure à moustaches** (*Panurus biarmicus*/Bearded Tit)
Une seule observation : 1 ind en vol au-dessus des roselières, mirador N, delta du Goksu (J9).
159. **Mésange à longue queue** (*Aegithalos caudatus tephronotus*/Long-tailed Tit)
Peu fréquente : 1 couple avec nid et nourrissage dans la vallée en redescendant de Dermikazik (J8) et 2 ind à Demercili (J9).
160. **Mésange lugubre** (*Parus lugubris*/Sombre Tit)
Surtout observée à Halfeti : 5 ind dans les vergers près du village et 1 dans le vallon (J3). Demercili : 2 Ad avec transport de nourriture et 1 Juvvol (J9).
161. **Mésange noire** (*Parus ater*/Coal Tit)
Une seule observation : 1 au déjeuner au S de Pozanti (J6).
162. **Mésange bleue** (*Parus caeruleus*/Blue Tit)
Uniquement observée dans la vallée en redescendant de Dermikazik : >5 (J8).

163. **Mésange charbonnière** (*Parus major*/Great Tit)

Commune. Halfeti : 1 Ad avec 3 Juvvol (J3) ; Dermikazik : 1 Ad (J7) et 2 Ad (J8) dans les gorges, 1 Ad à la pension Safak (J7), >5 dans la vallée (J8) ; 1 entendu à Demercili (J9).

164. **Sittelle de Krüper** (*Sitta krueperi*/Krüper's Nuthatch)

Très bien et très facilement observée dans les forêts de conifères au S de Pozanti : 1 ind explorant un sapin juste après la sortie de l'autoroute et 2 ind sur un poteau téléphonique au déjeuner (J6).

165. **Sittelle torchepot** (*Sitta europaea*/Eurasian Nuthatch)

Une seule observation : 1 Ad dans la vallée en redescendant de Dermikazik (J8).

166. **Sittelle des rochers** (*Sitta tephronota*/Eastern Rock Nuthatch)

Très bien observée à Halfeti (J3) avec des effectifs importants. Dans les falaises dominant le village : 1 Ad, 1 couple fréquentant un nid et 1 couple nourrissant 1 Juvvol ; au déjeuner : 1 couple de chaque côté de la route dont 1 au nid avec apport de nourriture et transport de sacs fécaux ; un peu plus haut sur la route 1 couple se disputant avec 1 couple de Sittelle de Neumayer. Isikli : 1 Ad avec transport de nourriture (J5)



167. **Sittelle de Neumayer** (*Sitta neumayer*/Western Rock Nuthatch)

Plus fréquente que la Sittelle des rochers. Halfeti : 1 couple (J3) ; Isikli : 1 couple avec nid et 1 couple construisant un nid ; Dermikazik : 2 ind dans les gorges (J6 et J7), 2 ind dans la descente le matin (J7) ; Demercili : 1 ind (J9).

168. **Tichodrome échelette** (*Tichodroma muraria*/Wallcreeper)

Une seule observation mais de qualité : 1 M dans la gorges à Dermikazik (J6).

169. **Grimpereau des jardins** (*Certhia brachydactyla*/Short-toed Treecreeper)

Un seul contact : 1 chanteur entendu au déjeuner (J6).

170. **Loriot d'Europe** (*Oriolus oriolus*/Golden Oriole)

Commun sur les bords de l'Euphrate : 4 M et 2 F (J1), 1 M et plusieurs chanteurs (J2), 1 M (J4). Dermikazik : 1 couple et 2 chanteurs entendus dans la vallée (J8).

171. **Pie-grièche écorcheur** (*Lanius collurio*/Red-backed Shrike)

Commune, observée sur tous les sites.

172. **Pie-grièche à poitrine rose** (*Lanius minor*/Lesser Grey Shrike)

Fréquente sur les plateaux dominant la vallée de l'Euphrate.

173. **Pie-grièche à tête rousse** (*Lanius senator*/Woodchat Shrike)

Fréquente sur les plateaux dominant la vallée de l'Euphrate.

174. **Pie-grièche masquée** (*Lanius nubicus*/Masked Shrike)

Peu commune, uniquement sur la côte, mais 2 très belles observations : 1 Ad en bordure de canal à Tarsus (J8) et 1 couveur à Demercili (J9).

175. **Cratérope d'Irak** (*Turdoides altirostriis*/Iraq Babbler)

Une seule observation rapide d'1 ind dans les roselières au début de la digue (J2). Oiseau furtif et discret, très peu démonstratif. Le site connu de nidification décrit dans la littérature se situe dans les gravières au N de la ville sur la rive occidentale. Je laisse de nouveau la parole à Jean-Marc.

« Milieu de matinée. Notre balade sur les rives de l'Euphrate touche à sa fin. Belle avifaune. Nous spottons une dernière fois : on ne sait jamais. Alain épluche la roselière en contrebas. Soudain, il nous interpelle « il y a un piaf à travers les roseaux que j'ai du mal à distinguer ». En effet, la cime des roseaux masque l'oiseau : il est de la taille et de la couleur d'une grosse Turdoïde. Remontant la tige, il finit par être visible. Bec courbe, longue queue, stupeur ! C'est un Cratérope d'Irak ! Néanmoins, nous savons qu'il est parfois observé, en petits groupes, mais sur l'autre rive, près d'anciennes gravières. La structure de l'oiseau est celle de ses cousins fauve et écaillé, mais en plus petit. Farouche, il nous aperçoit et disparaît rapidement dans la végétation. Il est probable qu'il ne soit pas seul, mais une brève recherche ne donne rien. Tant pis. Nous nous contentons de cette fortuite et sympathique rencontre d'une espèce qui, d'ici quelques années devrait poursuivre sa colonisation de la vallée de l'Euphrate et, qui sait, peut-être ailleurs... ? » JMG

176. **Geai des chênes** (*Garrulus glandarius*/Eurasian Jay)

Une seule observation : 1 ind près de Camardi (J6).

177. **Pie bavarde** (*Pica pica*/Magpie)

Peu commune. Présente sur les bords de l'Euphrate : 1 ind (J1, J2 et J3) et à Dermikazik : 1 ind (J6), 2 à la pension et 2 dans le village (J7).

178. **Chocard à bec jaune** (*Pyrrhocorax graculus*/Yellow-billed Chough)

Uniquement à Dermikazik : 4 en vol (J6) et 2 en vol le matin (J7).

179. **Crave à bec rouge** (*Pyrrhocorax pyrrhocorax*/Red-billed Chough)

Uniquement à Dermikazik, en plus grand nombre que l'espèce précédente : 2 se nourrissant dans un verger près de Camardi, >50 dans les gorges (J6), contacts fréquents le lendemain (J7).

180. **Choucas des tours** (*Corvus monedula*/Western Jackdaw)

Peu commun, uniquement dans la vallée de l'Euphrate : <10 dans les falaises du barrage S (J2), 2 à Halfeti (J3).

181. **Corneille mantelée** (*Corvus cornix*/Hooded Crow)

Très commune mais observée à l'unité ou par couples.

182. **Grand Corbeau** (*Corvus corax*/Common Raven)

Peu fréquent : Un groupe >10 au déjeuner (J6) et 1 ind à Demercili (J9).

183. **Etourneau sansonnet** (*Sturnus vulgaris*/Common Starling)

Très commun mais jamais de groupe important.

184. **Etourneau roselin** (*Sturnus roseus*/Rosy-coloured Starling)

Observé uniquement en migration dans la vallée de l'Euphrate : 1 groupe d'env. 20 ind en vol et 1 autre de 30 se rejoignant au-dessus des roselières du fleuve le soir (J1) ; 1

groupe d'env. 20 ind en vol en redescendant sur Halfeti dans l'après-midi (J3) ; 2 en vol sur la rive occidentale (J4).

185. **Moineau domestique** (*Passer domesticus*/House Sparrow)

Très commun notamment dans la vallée de l'Euphrate avec par exemple 1 bande d'une centaine au wadi (J1).

186. **Moineau espagnol** (*Passer hispaniolensis*/Spanish Sparrow)

Peu fréquent, uniquement observé dans les milieux steppiques : 1 M au-dessus du barrage S (J2) et 1 M près de Sanliurfa (J4).

187. **Moineau de la mer Morte** (*Passer moabiticus*/Dead Sea Sparrow)

Très commun sur les rives de l'Euphrate, observé facilement tous les jours dans les vergers ou les boisements bordant le fleuve. 1 groupe de 15 M et F avec parade dans un bouquet de chardons au début de la digue, 5 nids dans un verger avec >10 M et F en fin de digue (J1)... . Espèce démonstrative comme le moineau domestique dans nos contrées. Les nids se présentent sous formes de grosses sphères situées dans le tiers supérieur des arbres. Contrairement au Moineau espagnol on trouve seulement 1 ou 2 nids par arbres.



188. **Moineau friquet** (*Passer montanus*/Tree Sparrow)

Fréquent : 3 sur les bords de l'Euphrate l'après-midi (J1), 1 à Birecik (J2), >10 à Dermikazik village (J6), nicheur à la pension Safak (J7).

189. **Moineau pâle** (*Petronia brachydactyla*/Pale Rock Sparrow)

Commun dans les zones sèches bordant la vallée de l'Euphrate notamment 2 dans le wadi et 4 sur les berges rocheuses du fleuve le soir (J1) ; 2 bandes (>100 et >200) juste au-dessus du barrage S avec à proximité 1 chanteur cantonné (J2) ; contact à Halfeti (J3) ; 2 dans les zones steppiques au SO de Sanliurfa (J4).



190. **Moineau à gorge jaune** (*Petronia xanthocollis*/Yellow-throated Sparrow)
Peu fréquent par rapport aux autres membres de la famille : 3 ind dont 1 M à Halfeti dans le vallon (J3) et >5 dont 1 M sur la rive occidentale de l'Euphrate (J4).

191. **Moineau soulcie** (*Petronia petronia*/Rock Sparrow)
Commun : 2 nids avec Ad nourrissant dans le wadi et 1 ind avec Moineaux pâles sur l'Euphrate (J1) ; 2 au barrage S (J2) ; 2 dans un bois de conifères sur la route d'Halfeti (J3) ; 1 ind avec apport de nourriture sur le bord de l'autoroute (J4) ; 1 ind avec apport de nourriture à Isikli (J5) ; 2 ind à Dermikazik (J6).

192. **Niverolle alpine** (*Montifringilla nivalis*/Snowfinch)
Uniquement à Dermikazik : 1 dans les gorges et 3 avant le cimetière (J6) ; contact le matin et 1 groupe de 14 l'après-midi (J7).

193. **Pinson des arbres** (*Fringilla coelebs*/Common Chaffinch)
Peu fréquent : 1 couple avec accouplement au S de Pozanti et 2 chanteurs au déjeuner (J6) ; 1 M et >2 chanteurs entendu dans la vallée en redescendant de Dermikazik (J8).

194. **Serin à front rouge** (*Serinus pusillus*/Red-fronted Serin)
Uniquement à Dermikazik : >15 ind se nourrissant autour de l'abreuvoir près du cimetière (J6) et 1 l'après-midi (J7).



195. **Serin cini** (*Serinus serinus*/European Serin)
Un seul contact : 1 chanteur entendu dans le village de Findikli entre Pozanti et Camardi (J6).

196. **Verdier d'Europe** (*Carduelis chloris*/Greenfinch)
Peu fréquent : 2 M à Isikli dans les vergers (J5) ; >20 M et F en bande à Tarsus (J8) ; >20 M et F en bande au Goksu (J9).

197. **Chardonneret élégant** (*Carduelis carduelis*/Goldfinch)
Commun : 3 Ad à Gecittepe (J2) ; 1 Ad dans un bois de conifères sur la route d'Halfeti (J3) ; 3 Ad dans la vallée en redescendant de Dermikazik et contact à Tarsus (J8) ; >5 à Demercili (J9).

198. **Linotte mélodieuse** (*Carduelis cannabina*/Linnet)
Peu fréquent. Halfeti : 1 F (J3) ; Dermikazik : 3 couples et 1 M entre les gorges et le village, >5 M et F près du cimetière (J6) ; contact (J7).

199. **Roselin à ailes roses** (*Rhodopechys sanguineus*/Crimson-winged Finch)
Une seule observation à Dermikazik : 2 ind dont 1 M au spot à Tétragalle (J7).

200. **Roselin de Lichtenstein** (*Rhodospiza obsoleta*/Desert Finch)
Commun dans les milieux secs de la vallée de l'Euphrate. 1 groupe de 7 avec 3 M et 3 F à l'entrée de la digue (J1) ; 9 ind dont 1 couple sur le plateau au S de Birecik (J2) ; 1

couple dans les plantations de pistachier au-dessus d'Halfeti et 1 ind dans le vallon (J3) ; 1 M et 1 F dans les steppes au SO de Sanliurfa (J4) ; 1 F à Isikli (J5).



201. **Roselin githagine** (*Bucanetes githagineus*/Trompeter Finch)

Une seule observation : 1 couple dont la F transportait des brindilles, falaises d'Isikli (J5).

202. **Bruant fou** (*Emberiza cia*/Rock Bunting)

Uniquement dans les gorges à Dermikazik : 1 ind et 1 couple dans les gorges (J6), 3 ind (J7).

203. **Bruant cendré** (*Emberiza cineracea*/Cinereous Bunting)

Uniquement à Isikli : total de 5 M observés, la plupart chanteur. Le M photographié appartient à la ssp *cineracea* mais d'autres M observés présentaient une teinte jaune s'étendant à la poitrine et au ventre (ssp *semenowi* ?).



204. **Bruant ortolan** (*Emberiza hortulana*/Ortolan Bunting)

Euphrate : 1 F dans le wadi (J1) et 1 M sur le plateau (J2). Dermikazik : 3 M dans la descente (J7).

205. **Bruant cendrillard** (*Emberiza caesia*/Cretzschmar's Bunting)

Isikli : 2 M sur les pentes buissonneuses au-dessus du village (J5). Demercili : 5 M facilement observés (J9).

206. **Bruant mélanocéphale** (*Emberiza melanocephala*/Black-headed Bunting)

Très commun, observé tous les jours.

207. **Bruant proyer** (*Emberiza calandra*/Corn Bunting)

Peu fréquent : 2 ind et 1 chanteur sur la rive occidentale de l'Euphrate (J4), 1 dans la vallée en dessous de Dermikazik (J8).

Espèces observées non identifiées

1. **Epervier**

Un Accipiter en chasse passant devant nous en trombe sur le site à Alouette monticole, même pas le temps de prendre les jumelles (J5).

2. **Aigle**

Un aigle type pomarin observé dans le soleil puis de dos tirant vers le N au barrage en aval de Birecik (J2).

3. **Goélands**

Sur l'Euphrate, plus d'une centaine de grands Goélands (dont des Ad) ont été observés de la rive Orientale sur les bassins des pêcheries de la rive Occidentale près du barrage au S de Birecik. La distance n'a pas permis la détermination ce qui est d'autant plus dommage que des Ad de goéland brun ont été déterminés avec certitude. D'autres groupes ont été observés en vol ou posé avec les mêmes problèmes de distances.

Mammifères

Chèvres sauvages et sousliks à Dermikazik. Des gazelles sp dans les zones steppiques de Sanliurfa. A Isikli un renard peu farouche et un piquant de porc-épic. Sinon un hérisson dans le square du petit duc de Bruce à Birecik et quelques lièvres autour de la ville.

Reptiles

Nous n'avons pu que constater une nouvelle fois notre inculture herpétologique devant les lézards rencontrés. Sinon de belles observations de Tortue grecque notamment dans les dunes du Goksu mais également 3 Tortues caret dans le port de Tasucu. A noter des tortues d'eau douce sur l'Euphrate non déterminé (Cistude ?).

Divers

Des crabes (taille d'un beau crabe vert) dans le wadi aux ibis. Probablement pas apporté par la marée.

Pas mal de grenouilles et crapauds.

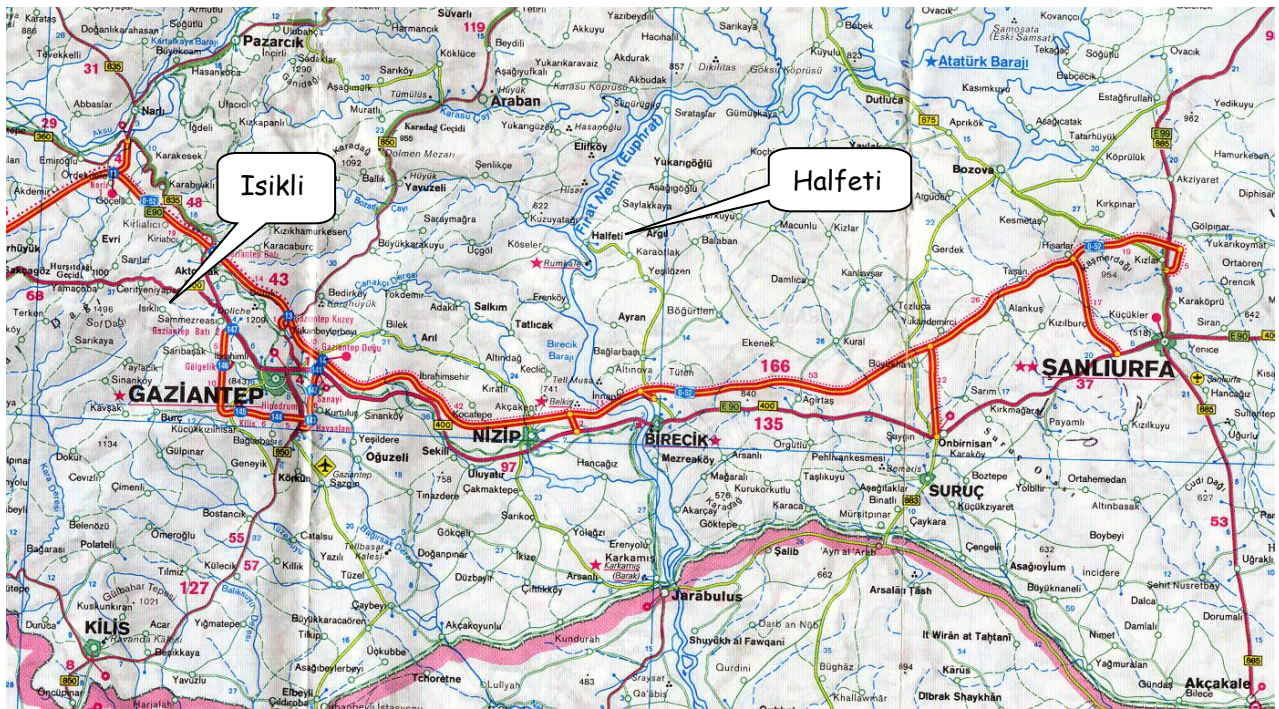
Conclusion

Plus de 200 espèces en 9 jours et en parcourant seulement 2000 km cela donne une idée de la richesse ornithologique de cette partie de la Turquie. Les densités rencontrées, hormis pour les rapaces, ont permis des observations de qualité. La période a été propice aussi bien pour les espèces locales que pour les migrants notamment dans la vallée de l'Euphrate. Malheureusement nous avons pu constater la dégradation des milieux : développement du tourisme avec bétonnage massif et accéléré des côtes, pratiques agricoles sacrifiant les anciens vergers aux multiples essences au profit de monocultures de pistachiers ou d'agrumes... A ceci s'ajoute la problématique de l'eau, richesse de ce pays, mais dont la maîtrise est basée sur la construction de grands barrages destinés au développement d'une agriculture intensive basée sur l'irrigation. Cependant la qualité de l'accueil des turcs et le sentiment de n'avoir découvert qu'une petite partie de ce pays sont des invitations à y retourner.

Rédacteur : Bertrand ISAAC

Annexe

Région de Birecik



Delta du Goksu et Demercili

Tarsus et
Dermikazik

