

Venezuela

Andes & tépuis

Andes du Mérida et du Tachira, lac de Maracaibo, Llanos,
Sierra de Lema, Gran Sabana, Delta de l'Orénoque



Faucon aplomado (*Falco femoralis*), Lac de Maracaibo (Zulia)

25 juillet au 21 août 2008

Alexandre RENAUDIER
alex.renaudier@wanadoo.fr

Venezuela

Barinas, Mérida, Zulia, Tachira, Apure, Bolivar, Delta Amacuro



Deux tépuis dans la Gran Sabana : wadacapiapo et iwarkarima (yuruany), au nord de Santa Elena de Uaién (Bolívar)

Remerciements

*Je remercie tous les copains qui m'ont aidé dans la préparation de ce voyage :
Diego Calderon-F., Peter Boesman, Johan Ingels, Jose Clavijo M., Patrick
Ingremeau, Adrián Naveda-Rodríguez, José Gustavo et David Ascanio.
J'adresse une pensée particulière à Rita & Tony Crease et Ivan Tepedino pour leur
accueil et leur compagnie sur le terrain dans la Gran Sabana.*

Quelques mots pour commencer...

Après une première approche du Venezuela en 2007, où j'avais principalement observé dans la forêt atlantique et dans les secteurs arides du nord-ouest, j'ai voulu cette année faire un grand circuit dans les Andes et les tépuis.

L'attrait principal pour moi était la recherche des espèces endémiques, et des spécialités des formations à *Chusquea*, des forêts d'altitude et la découverte des tépuis (montagnes tabulaires dans la Gran Sabana) ; Je voulais aussi me faire de bons coups d'œil avec les pénélopes, grallaires, cotingas, mérulaxes, colibris, synallaxes, callistes, percefleurs...

J'ai passé du temps dans le Mérida pour me familiariser avec l'identification, les cris et chants des espèces communes des Andes, que je connaissais un peu du Pérou et des montagnes du Lara et de la cordillera del Norte au Venezuela, afin de rendre la détection des spécialités plus efficace, en particulier dans le sud Tachira. Je n'ai consacré que 2 jours aux zones d'altitude du Tachira où les espèces y sont en limite d'aire et bien plus faciles à observer dans les Andes centrales.

J'ai investi pas mal de temps dans les tépuis où une 30^e d'endémiques spectaculaires, dont 3 Manakins et 1 Cotinga, justifiaient à eux seuls le détour, ne serait ce qu'entendre le chant du Troglodyte flûtiste... Ces espèces ne sont observables que depuis le Venezuela car l'accès aux zones d'observation est extrêmement difficile depuis le Brésil ou le Guyana voisins.

Enfin, j'ai parcouru au pas de charge trois grandes zones humides à la recherche d'espèces bien précises : le lac de Maracaibo, les Llanos et le delta de l'Orénoque.

Je suis parti seul et j'ai parcouru 7.320 km en voiture de location. J'ai dormi la plupart du temps dans le véhicule pour être sur les sites au lever du jour et ne pas perdre de temps à chercher des hôtels dans les villes.

J'ai emporté deux ipods, un léger de 4GO et un de 80GO pour en avoir toujours un opérationnel en cas de panne de batterie, avec au total 7668 fichiers sons Venezuela/Guyanes/Amazonie. Un micro directionnel Sennheiser pour les enregistrements, un mini amplificateur pour la repasse, un cordon de recharge apple qui se branche sur l'allume cigare. Pour la photo j'ai emporté un Panasonic DMC-FZ18, zoom 18x, optiques Leica. Il m'a permis d'illustrer ce rapport de voyage. En revanche je n'ai pas pris ma longue-vue.

L'année 2008 a été extrêmement pluvieuse au Venezuela et cela a parfois gêné l'observation. Les bottes se sont avérées indispensables en forêt.



Elanion perle (*Gampsonyx swainsoni*) dans les llanos

J'ai eu la surprise de faire quelques découvertes ornithologiques pour le Venezuela que je détaille dans ce rapport : 1^{ère} donnée documentée de l'Hirondelle gracieuse *Progne elegans* pour le Venezuela (photo), 1^{ère} donnée de Tyranneau à calotte brune *Ornithion brunneicapillum* pour le Tachira (seulement entendu mais enregistré), 3^e donnée de Mérulaxe à froc gris *Scytalopus griseicollis* pour le Venezuela (vu et enregistré), 1^{ère} donnée de Smaragdan à sourcils jaunes *Vireolanius eximius* pour le versant ouest des Andes (vu et enregistré).


J'ai vu 681 espèces en 27 jours, dont 129 étaient nouvelles pour moi. J'ai vu 15 endémiques nationaux, 48 endémiques régionaux et 21 endémiques pantepuis.



Toucan tocard (*Ramphastos ambiguus*), Limones (Mérida)

Au cours de ces 4 semaines, j'ai pu enregistrer une 100^e d'espèces ; la quasi totalité des enregistrements que j'ai réalisés sont disponibles en ligne sur : www.xeno-canto.org

J'ai également mis en ligne une centaine d'espèces amazoniennes en téléchargement gratuit et qui sont hébergés sur le site du GEPOG (Groupe d'études et de protection des oiseaux en Guyane). Ce site présente aussi des centaines de photos. Aller voir sur www.gepog.org



Route de El Pauji (Bolivar)

Aspects pratiques...

✓ budget

Le Venezuela a subi une très forte inflation : 22% en 2007, 27% en 2008 ! En revanche il n'y avait plus aucun péage routier et l'essence reste (malheureusement pour la planète) toujours moins chère que l'eau minérale. En effet, l'essence est ici parmi l'une des moins chères au monde : les pleins de super coûtent 1,5€ environ...


Mon billet d'avion (Au départ du Suriname : Paramaribo-Caracas avec escale à Trinidad, mais acheté dans une agence en France) m'a coûté: 703 €

En 2007, la location de la voiture chez Budget (Ford Fiesta) m'avait coûté 2.654 bolivares sur une base 14 jours (soit environ 790€ selon taux de change). Cette année j'ai réservé en ligne chez Thrifty.com une voiture dans la gamme « compact », Toyota yaris 4 portes, air conditionné, sur une base de 38,6 €/jour, soit 1.040€ pour 1 mois.

Tous les parcs nationaux dont l'entrée est payante laissent passer les véhicules gratuitement...

Le prix d'une nuit d'hôtel pour une personne est d'environ 60BF. J'ai trouvé un motel à 20BF, un autre motel à 80BF, mais en général il faut compter entre 50 et 70BF.

Attention, lors du retour une taxe de départ est exigée à l'enregistrement, en devise locale et en liquide, arnaque d'État légalisée pour laisser un bon souvenir aux touristes ; en ce qui me concerne, elle était de 115BF (environ 40€).



Boa constrictor, El Pauji (Bolivar)

✓ argent

Depuis 2008, la devise est le Bolivar Fuerte. Le cours est de 1BF = 0,29€

A l'aéroport de Caracas, les bureaux de change proposaient 1€ pour 3,8BF (!). On vous accostera certainement pour vous proposer des taux de change bien plus intéressants, mais là encore, on est en dessous des taux que l'on pourrait obtenir dans la rue... Dans l'intérieur du pays, on arrive parfois à changer 1€ pour 5 Bolivares. Dans l'aéroport j'ai changé au marché noir à 1€ pour 4,5 BF. Attention, cette pratique (illégale) n'est pas sans risque...

✓ deux ou trois choses à savoir sur le Venezuela

Population : 26 millions

Superficie : 916 445km² (10 fois la Guyane)

Densité : 29,5 hab/km²

80% de la population vit sur la côte, principalement dans les villes. Population exclusivement catholique, métissée, et bien entendu hispanophone.

Le Venezuela, du point de vue des institutions, est très centralisé, bureaucratisé, et la corruption est omniprésente. En dépit d'immenses gisements de pétrole, une majorité de vénézuéliens vit dans la misère et l'analphabétisme, la justice n'est pas indépendante, la criminalité est élevée et certaines régions sont extrêmement dangereuses, à commencer par Caracas. Le Président, en donnant subitement de grandes libertés aux peuples indigènes mais sans accompagnement, les a poussés au déboisement et à l'orpaillage sur leurs terres.

La plupart des gens ne parlent pas un seul mot d'anglais et encore moins une autre langue, sauf un peu dans les grandes villes et dans les zones frontalières avec le Guyana.

Selon les organismes francophones, le nom du pays s'écrit *Vénézuéla* (l'IGN par exemple) ou *Venezuela* comme en espagnol ; la graphie sans accent, *Venezuela*, est plus courante. On met en revanche toujours des accents dans l'adjectif dérivé, *vénézuélien(ne)(s)*, ou le nom des habitants, *Vénézuélien(ne)(s)*.

Téléphone

Pour téléphoner en Guyane depuis le Venezuela il y a un préfixe particulier. Par exemple si votre numéro est le : 05 94 34 23 15, composez alors le : 00 594 594 34 23 15... Il y a des salles internet/téléphone dans toutes les villes et petits bourgs, et les télécommunications sont très bon marché.

Électricité

110 volts/60hz, se munir d'un adaptateur pour les prises à fiches plates.

Sécurité

Les montagnes frontalières en Colombie (Norte de Santander et Arauca) sont, au niveau du Tachira, en zone d'influence de l'ELN et des FARC, deux mouvements de guérilla marxistes. Les guérilleros peuvent parfois se replier temporairement dans les pays voisins si ils sont acculés par l'armée, comme ils l'ont fait dans le Nord de l'Équateur en mars 2008, lorsque Raul Reyes fut tué par l'armée colombienne. La sierra de Perija dans le nord ouest du Venezuela, est réputée très dangereuse et Diego Calderon-F., ornitho colombien bien connu, y fut enlevé et séquestré durant 3 mois.

Santé

On ne boit généralement pas l'eau du robinet, mais j'en ai souvent bu (hôtels...) sans avoir de soucis. Le vaccin contre la fièvre jaune est obligatoire pour les personnes en provenance de Guyane et recommandé pour les métropolitains. Les zones à risque de paludisme sont généralement dans le territoire Amazonas (près de la frontière colombienne). Toutefois, des cas de paludisme se rencontrent un peu partout sur l'ensemble du pays. Les risques de l'attraper restent toutefois très minimes. La Dengue, maladie transmise par des moustiques du genre *aedes*, apparaît pendant la saison des pluies, et disparaît ensuite. Les symptômes sont identiques au palu mais les cas restent peu fréquents et la maladie, bien que douloureuse et désagréable, n'est pas mortelle.

Transports

D'une manière générale, il y a théoriquement un code de la route. La différence la plus notable avec le code européen concerne la priorité : normalement le premier véhicule se présentant au carrefour a la priorité ; en pratique, c'est le véhicule le plus gros ou en plus mauvais état. Les habitudes de conduite répondent à des normes inscrites dans aucun manuel. Dans tous les villages, il y a plusieurs ralentisseurs de tout type, souvent artisanaux, assez surprenants et souvent désastreux pour les amortisseurs. Généralement, la conduite à gauche est préférée à la conduite à droite où la chaussée est très souvent en mauvais état. Cette conduite est aussi justifiée dans bien des campagnes car 9 vélos sur 10 n'ont pas de lumières, et la plupart des piétons se déplacent sur la chaussée. Il existe quelques très bonnes routes, des routes bourrées de trous, des routes glissantes, de bonne routes avec tout à coup une zone complètement défoncée, un pont effondré puis rafistolé par les habitants du coin... des routes avec des zébus qui traversent, des pneus de camion en plein milieu, des dos d'ânes en rase campagne... etc. J'ai vécu au Venezuela mes plus beaux aquaplannings, vols planés sur dos d'ânes et j'ai eu deux crevaisons dont une de nuit sur une autopista où j'ai cru que j'allais mourir sous un camion vénézuélien, mais c'est encore une autre histoire...

Personne ne tient compte des panneaux, bandes de signalisations, ligne blanche continue... Quand ils existent. Ici on roule à vue, et double lorsqu'il pense pouvoir doubler. Les feux rouges, s'ils ne sont pas situés à un carrefour trop important, sont considérés comme des feux oranges, les gens ralentissent puis grillent le feu s'il n'y a personne. La nuit, les feux rouges quels qu'ils soient sont allègrement grillés, parfois même sans ralentir s'ils sont sur une artère principale. En pratique il est donc préférable de ralentir aux... feux verts ! Je me suis conformé aux habitudes des autres véhicules et je n'ai pas eu d'accident. Il n'y a pas vraiment de limitation de vitesse, la ceinture de sécurité ne semble pas obligatoire, et il y a un certain laxisme (aucun contrôle) concernant l'alcool au volant (j'ai vu des policiers boire des bières aux alcabalas !). Les alcabalas sont des points de contrôle militaires très fréquents sur tout le pays. Il faut ralentir et passer très doucement, en descendant la vitre s'il elle est fumée. S'il l'on ne vous fait pas signe, continuer, sinon se garer pour répondre aux questions.

Climat

Le climat est chaud, parfois très chaud et lourd mais finalement assez supportable. Forte humidité sur la zone côtière.

La température est à peu près constante en plaine (28° en moyenne) mais s'abaisse très vite avec l'altitude (Andes, chaîne côtière, Grande Savane). Saison sèche de novembre à avril. Saison humide de mai à octobre. Le jour se lève à 5H30 et se couche à 18H30.

Si je n'ai presque pas eu de pluie en 2007, j'ai eu en revanche à subir des orages de façon quotidienne dans tout le pays. Attention, en milieu tropical les orages sont de courte durée et après l'averse, les oiseaux sont très actifs en forêt, les rondes s'activent, se déplacent, et l'observation devient même plus intéressante qu'en saison sèche.

Décalage horaire

5 heures de moins par rapport à la France pendant les horaires d'hiver, et 6 heures pendant les horaires d'été.



Jabiru d'Amérique (*Jabiru mycteria*), dans les llanos

✓ références

- Restall R. 2006 – Identifying Sporophila grey seedeaters in Venezuela. Neotropical Birding 1, Autumn 2006, pp48-51.
- Fisher D. 2006 – Hato el Cedral and Zigzag Heron. Neotropical Birding 1, Autumn 2006, pp71-73.
- Goodwin, Mary Lou, 2003, Birding in Venezuela, 5^e édition, Lynx Edicions, Barcelona.
Ce guide est utile voire indispensable pour les ornithos qui ne passent pas par un tour opérateur car c'est le seul dans son genre pour le Venezuela. Mais il comporte pas mal d'imprécisions et surtout il n'y a pas de plans ni de cartes. L'ouvrage est brouillon, on s'y perd, il est peu opérationnel, mais faute de mieux... Les explications pour les accès aux sites et les indications kilométriques sont parfois alambiquées voire inexactes ce qui, conjugué avec la médiocrité des cartes routières, vous fera vivre des moments d'énerverment intense et perdre de ce précieux temps pour les ornithos qui ont prévu un itinéraire ambitieux.
- Wheatley N. 1995 - Where to watch birds in South America. Princeton University Press. 431p.
Le chapitre consacré au Venezuela, comme les autres, est malheureusement minimaliste, bâclé et surtout totalement dépassé. A éviter.
- Hilty, Steven L., 2003, Birds of Venezuela, second edition, 67 planches illustrées, Princeton University Press, Princeton, 878 pages.
INDISPENSABLE, c'est LE guide à emporter. Les planches sont très correctes et les textes, excellents, permettent d'identifier les espèces les plus délicates.
- Hornbuckle, J. 2001 – Venezuela Birding Trip Report. 19 janvier au 23 février 2001. Très utile et bien fichu, il m'a beaucoup servi en 2007 comme en 2008.
- Lentino, M., M.L. Goodwin and V. Salas. 1996. Lista de las Aves del Parque Nacional Canaima, Venezuela. Sociedad Conservacionista Audubon de Venezuela, Caracas, Venezuela. 56 pp.
- Renaudier A. 2007. Venezuela - Henri Pittier, Morocoy, Coro, Yacambu, Péninsule de Paria. Compte rendu de voyage, 30 juillet au 15 août 2007. 41pp. Téléchargeable sur le site de la LPO.
- Boesman P. Birds of Venezuela DVD ROM. Edition 2007. Ce DVD Rom est une perfection, une ressource incontournable pour tout ornitho qui veut aller au bout des choses... Le prix (69€) vaut le produit : 1732 photos de 775 espèces, 4410 enregistrements de 1123 espèces (32 heures de sons d'oiseaux soit une dizaine de CD)... Un travail impressionnant qui s'avère également utile sur le plateau des Guyanes et dans une bonne partie de l'Amazonie et du Nord des Andes... Une version en MP3 existe également. Aller voir : <https://www.birdsounds.nl>
- Renaudier A., Deroussen F. 2008 – Chants d'oiseaux de Guyane/Bird voices of French Guiana Coll. La sonothèque du Muséum. GEPOG & Nashvert/Sonatura. 230 espèces/583 enregistrements. Utile, surtout pour la partie Bolivar/Amazonas du pays. Les espèces de ce coffret « made in France » sont quasiment toutes présentes au Venezuela. Présente les chants et les cris pour chaque espèce.

- Alvarez M., Caro V., Laverde O., Cuervo A.M. 2007 – Guía sonora de las aves de los Andes colombianos. A guide to the bird sounds of the Colombian Andes. 7 CD, Instituto Humboldt colombia & Cornell Lab of Ornithology. 624 espèces enregistrées. Indispensable pour les Andes.
- Schulenberg T.S. 2000 - Voices of Andean Birds. Library of natural sounds, Cornell Laboratory of ornithology. Vol I. Birds of the hill forest of southern Peru and Bolivia. - Vol II. : Birds of the cloud forest of southern Peru and Bolivia. Complète bien les guides sonores précédents mais ne couvre que 198 espèces, dont certaines ne sont pas présentes au Venezuela.



Cigogne maguari (*Ciconia maguari*), au sud de Bruzual (Apure)

✓ Les sites d'observation

Les sites que j'ai parcouru sont tous archi connus et bien documentés. Je n'indique donc pas ici des informations que l'on trouvera facilement dans les ouvrages et rapports de voyage en référence, mais j'ajoute quelques compléments, commentaires et corrections qui seront sans doute bien utiles.

Les Andes



Le « paramo » (végétation alpine des Andes du nord) au Laguna Mucubaji (Merida)

San Isidro (Barinas)

Ce site permet d'explorer la forêt montagneuse du versant est des Andes ; il consiste en une carrière se prolongeant par une ancienne piste carrossable forestière de 3 ou 4 kilomètres qui mène à l'entrée d'une mine (le fameux tunnel). Cette piste non fréquentée traverse une belle forêt dans une superbe vallée boisée. On peut se garer à l'entrée de la carrière ou un peu avant en bord de piste. Le gardien habite sur place ; il connaît les ornithos et il n'y a pas de problème pour venir observer sur le site, et même garer son véhicule devant chez lui. Bottes indispensables (seulement en saison des pluies ?). Eviter de venir en semaine à cause des camions. J'ai vu en particulier : Coq de roche des Andes, Coracine ignite, Alapi immaculé, Caique de Bonaparte, Conure tête de feu, Toucan tocuard, Toucanets à bec jaune et émeraude, Mérulaxe couronné, Cabézon à tête rouge, Manakin aux ailes d'or, Anabate à tête striée, Haut de chausse à palette, Cotinga à poitrine d'or et un Sicale citrin. Également une Belette à longue queue.

La Soledad (Barinas)

On y voit à peu près les mêmes espèces qu'à San Isidro. J'y suis passé en coup de vent en fin d'après midi et y ai noté Toucan tocuard et Manakin rubis.

Rio Barragan (Barinas)

Ce rio bordé de forêt secondaire de plaine et de quelques cultures permet d'observer le Jacamar à tête pâle. Ceux qui loupent ce Jacamar peuvent tenter leur chance derrière l'hôtel Lido à Barinitas. J'ai trouvé un couple en rive droite, au niveau de la passerelle métallique carrossable. J'y ai également observé : Geai violacé, Manakin rubis, Grimpar à bec rouge, Tityre à face noire...

Pico del Aguila (Mérida)

Ce col, à une altitude de 3800m, permet d'observer toutes les spécialités de haute altitude. Août est une bonne période pour le Colibri casqué, qui peut s'avérer difficile à voir entre octobre et avril. En dépit d'une météo déplorable avec vent et pluie intermittente, j'ai vu toutes les espèces recherchées (sauf le Troglodyte de Merdida), en effectuant quelques arrêts dans le paramo en bord de route dans la dizaine de kilomètres avant le col. Attention au manque d'oxygène : on est vite essoufflé, alors *take it easy* !

Laguna de Mucubaji (Mérida)

Site touristique aux paysages splendides. Je suis allé y rechercher le Troglodyte de Mérida à une petite heure de marche du parking, à « las cascadas ». Sinon, j'ai trouvé le site moins productif que le pico del Aguila, un constat partagé par d'autres ornithos. Peu d'oiseaux et pas de Bécassines des Andes au bord du lac sans doute à cause de la surfréquentation touristique.

Le Pico Humboldt trail (Mérida)

Ce sentier mène au fameux Pico Humboldt et ses glaciers d'altitude (5000m) pour les passionnés de montagne. Il traverse différents stades de végétation depuis la forêt tropicale humide d'altitude jusqu'au paramo. De nombreux endémiques peuvent y être observés. Le sentier part de la zone récréative de La Mucuy qui est aussi un site d'observation très sympa (ouverture de 8 h à 17 h), situé à 6 km de la petite ville de Tabay. Le sentier (abrupt !) se prend derrière les « dormitorios colectivos » qui sont juste au-dessus du camping (2250m). Pour aller jusqu'au laguna Coromoto (3070m) et revenir, compter une journée entière en partant à l'aube. On peut dormir au camping (6 Bolivares par nuit pour 1 personne et un véhicule, règlement des nuités au bureau des gardes de Inparques) ce qui permet de rester la nuit à La Mucuy pour chercher les nocturnes et partir aux aurores sans avoir à attendre l'ouverture du site. J'ai loupé le Caique à face rouge et le Tangara de Goering. Les espèces les plus sympa furent Grallaire à nuque grise, Grallaire à tête rousse, Quetzal doré, Colibri héliodore, Inca de Bonaparte, Conure tête de feu, Tangara à calotte grise, Paruline à front blanc, Perceflueur de Mérida, Mérulaxe de Mérida, les Tohis moustachu, ardoisé et à nuque brune, Synallaxe à sourcils blancs, Taurillon agile, Cotinga vert et noir, Cotinga barré...



Forêt nuageuse au Pico Humboldt trail (Mérida)

La Azulita (Mérida)

Ce qui est communément appelé chez les ornithos « La Azulita » correspond à la portion boisée et montagneuse de la route qui relie les villages de La Azulita et de Jaji. J'ai trouvé cette route décevante en dépit d'une sacrée réputation chez les ornithos et d'une matinée laborieuse de ma part... Je dirais même que ce fut un bide total. Attention, les nuages arrivent tous les jours du bassin du Maracaibo vers midi, voire dès 9 ou 10H, engloutissent le paysage et apportent la pluie.

- **L'Universidad de los Andes** à San Eusebio, dont l'entrée est plus ou moins au sommet de la route de La Azulita, était fermée et j'ai escaladé le grillage de l'entrée. Superbe forêt, où j'ai eu Quetzal antisien, Grallaire naine, Tête de peluche couronné, Tangara à calotte noire, Conure tête de feu, Anabasite tachetée, Mérulaxe de Mérida...

- **Limones** est un site proche de La Azulita et qui permet de belles observations de Psittacidés. En partant du village de La Azulita, en descendant en direction de Santa Elena, on est amené à passer, juste après la sortie du bourg, un point de contrôle militaire (alcabala), où il faut mettre le compteur kilométrique à zéro. Compter 8,9km et prendre à droite direction Limones. Ça descend raide, on passe un torrent et ça remonte sec. Au bout de 3 km on arrive dans un petit hameau (possibilité de se poster par là, on a un bon panorama) ; sinon, prendre à droite un virage en épingle à cheveux à droite et continuer sur la route d'abord pavée puis la piste carrossable qui sort du village et monte dans les champs. Se poster par là quand le point de vue semble favorable. A partir de 17 heures il y a des mouvements de psittacidés vers les dortoirs. J'ai eu Ara militaire, Ara vert, Pione noire, Conure de Wagler, Toui à menton d'or, Amazone aourou et à tête jaune, Toucan tocand et ariel (sous-espèce *citroelaemus*, parfois splittée) et Geai à poitrine noire.

Rio Frio (Mérida)

Cette petite vallée permet l'exploration des forêts d'altitude modérée sur le versant ouest des Andes. Il faut se rendre à l'hôtel Rosamar, qui est à une 20^e de km au nord de Santa Elena sur la state Highway 1. En fait, à un moment donné on passe un alcabala. L'hôtel Rosamar se trouve sur la droite, 3 km plus loin. Il y a une station d'essence PDV sur la droite 400 mètres après l'hôtel. La route se prend derrière l'hôtel ; elle monte à travers des plantations de cacao et de café et se termine au bout de 7,2 km. J'ai emprunté pas mal de sentiers qui mènent tous à des baraques de petits cultivateurs. Voici le meilleur plan selon moi : se garer donc au km 7,2 et continuer la petite voie pavée qui se transforme rapidement en sentier à travers de petites plantations familiales de café. passer une passerelle métallique, continuer environ 300mètres, il y a un autre ruisseau à passer, puis très rapidement un sentier descend raide sur la gauche. Descendre et passer le pont sur le Rio Frio, puis chercher le sentier qui remonte le torrent en rive droite.

J'ai eu une matinée riche en surprises avec la première donnée de Smaragdan à sourcils jaune pour le versant ouest des Andes (vu et enregistré), et l'Alapi tabac dont j'ai trouvé quelques chanteurs (enregistrés) au niveau de la passerelle métallique. Sinon, Alapi immaculé, Colibri de Delphine, Tamatia à moustaches, Troglodyte siffleur, Toucan tocard, Brillant à front violet, Cincle...

Paramo de Tama (Tachira)

Ce mythique parc national est situé au sud des Andes vénézuéliennes, à la frontière colombienne. Nombre d'espèces andines ne se rencontrent qu'ici au Venezuela, en limite d'aire, leur distribution se trouvant bloquée par une dépression géologique qui coupe la chaîne des Andes au niveau du Tachira.

- **La vallée de Rio frio/Rio Negro** procure un accès différent au parc national et permet d'observer dans des forêts de basse altitude sur le versant est du Tachira. Suivre les indications de ML Goodwin pour l'accès : Depuis El Corozo sur la state highway 5 en direction des Llanos, au bout de 15 à 20 km, on arrive au « Batallon de los ingenieros de combate » et à partir de là, compter 2 km, et prendre à droite la petite route qui descend. Au bout de 4 km il y a un pont sur le rio. On peut faire encore 500 mètres mais la piste devient pleine de grosses ornières ; je me suis garé et j'ai continué à pieds. 1 ou 2 km plus loin, la piste monte et s'éloigne du rio, et donc on a moins de vacarme dans les oreilles et le birding devient encore plus sympa.

Sur ce site j'ai eu la surprise d'entendre et d'enregistrer le Tyranneau à tête brune (première mention pour le Tachira !). Sinon, des Araçaris multibande, Toucan tocard, Smaragdan à sourcils jaune, de nombreuses rondes...

- **Le col entre Bramon et Las Delicias** (1900m) m'a permis de voir le Pipromorphe à poitrine rousse et le Mérulaxe unicolore. Se garer 4 km avant le col et marcher en direction du col en bord de route. Ce col est à 20,5 km de Bramon, soit 13 km avant Las Delicias.

● **Betania** est un petit village en bout de piste à 66,5 km de Rubio (compter 2 à 3 heures de voiture). La casa de Don Pedro est à 2 km du village de Betania. 2 km après Betania, se trouve la maison de Don Pedro, d'où part une piste qui monte dans de la belle forêt nuageuse. Bottes indispensables. J'ai vu Toucan à bec noir, Engoulevent à ventre roux, Erione pattue, Tangara à poitrine fauve, Tangara auréolé, Tohi à nuque pâle, Tête de peluche couronné, Mérulaxe à froc gris... Pour se rendre à la casa de Don Pedro (le vieux Don Pedro est mort en 2003), à la sortie de Betania il y a un hall sportif, continuer, prendre à droite, passer un pont, et prendre la seconde piste à gauche. La petite ferme est plantée au milieu de quelques gros conifères (voir photo pour mémoire). Pour prendre le sentier qui monte raide en forêt : suivre d'abord la piste qui part derrière la ferme de Don Pedro, et qui mène à une grande clairière. Monter au sommet de cette clairière, et en haut sur la droite, on accède à une seconde clairière plus petite. Au sommet de cette clairière se trouve l'amorce du sentier qui rentre dans les bois. Il est très boueux car emprunté par le bétail. La fille de Don Pedro (en photo) m'a autorisé avec beaucoup de gentillesse à dormir dans la voiture et la laisser garée devant chez elle, m'a proposé de boire et laver mes bottes à son lavoir, et m'a proposé de dormir et manger un repas chaud chez sa belle sœur qui habite à 200 mètres de chez elle. Les enfants n'ont pas grand chose à Betania et je leur avais apporté des bonbons et des fruits qui ont eu un immense succès.



La casa de Don Pedro à Betania (Tachira). La piste que l'on voit derrière la maison mène aux clairières.

Le Bassin du Maracaibo

Puerta Concha (Zulia)

Le lac de Maracaibo est l'un des plus vastes du continent avec ses 32.000 km². Le petit port de pêche de Puerta Concha, situé au sud du lac, permet des excursions en barque pour l'observation du Kamichi chavaria. J'ai interpellé le premier pêcheur que j'ai trouvé en arrivant, et 10 minutes plus tard je me retrouvais embarqué pour un trip de 3 heures à la recherche de cet oiseau aux allures préhistoriques. J'ai payé 80 bolivares. Il faut 20 minutes pour rejoindre la lagune par un canal. Parmi les oiseaux remarquables : Ara vert, 13 Kamichis chavaria, 5 Kamichis cornus, 24 Anhingas, Tamatia à gorge rousse, et des Singes hurleurs.



cabanes de pêcheurs de crabes, lac de Maracaibo au large de Puerta Concha (Zulia)

La plaine des Llanos



Dans les environs de La Ye (Apure)

Les Llanos (Apure)

Cette plaine inondable est, avec le Pantanal brésilien, la plus grande zone humide intérieure d'Amérique du sud. J'ai traversé en voiture les Llanos d'ouest en est pour rejoindre les tépuis. Des centaines de canards, hérons, cigogne, jabiru, spatule, ibis, rapaces... en bord de route. Difficile d'avancer vite dans ces conditions. Belles observations de Vanneau de Cayenne, Oulette de l'Orénoque, Tyran des Llanos... Tous les ornithos vous diront que juillet-août est la pire saison pour « faire » les Llanos : crues qui dispersent les concentrations d'oiseaux, moustiques, pluie... Je n'ai presque rien eu de tout ça. Pas un seul moustique (mais c'est vrai je ne suis pas rentré dans les ranches et je n'ai pas cherché le hocco de Daubenton en forêt), pas plus de pluie qu'ailleurs, et d'inoubliables paysages de prairies humides inondées avec buffles et zébus pâturent en semi liberté. Cette configuration ne m'a nullement empêchée de voir quasiment toutes les espèces aquatiques depuis le bord de route... Il est vrai que je n'avais qu'une coche à espérer (l'Ibis à queue pointue) donc j'y suis allé à la cool...Uniquement pour changer de rythme et se reposer les cervicales grâce à cet intermède aquatique, avant de rattaquer les forêts d'altitude, autrement plus captivantes que ces étangs à canards.



Ibis à queue pointue (*Cercibis oxycerca*), entre Mantecal et San Fernando de Apure



Héron cocoi (*Ardea cocoi*), Llanos, Apure

Tableau : oiseaux aquatiques vus les 8 et 9 août 2008 dans les Llanos

D'ouest en est, un tableau récapitulant les observations faites durant la traversée des Llanos. Conduire, observer et noter n'est pas commode quand on est seul... et qu'on doit malgré tout bouffer des kilomètres, donc pas mal d'oiseaux n'ont pas été très scrupuleusement notés, loin s'en faut. Ce tableau présente des chiffres très en dessous de la réalité.

1 : De Puerto Nuevos (Tachira) à Guasualito (Apure) route 19, le 8/08

2 : De Guasualito à La Ye (Apure) route 19, le 8/08

3 : de Bruzual à Mantecal (Apure) route 2, le 9/08

4 : De Mantecal à San fernando de Apure (Apure) route 19, le 9/08

5 : de San Fernando de Apore à Calabozo (Guarico) route 2, le 9/08

| | 1 | 2 | 3 | 4 | 5 | TOTAL |
|---------------------------|----------|----------|----------|----------|----------|----------------|
| Kamichi cornu | 0 | 3 | 0 | 0 | 0 | 3 |
| Dendrocygne veuf | 12 | 381 | 285 | 320 | 15 | 1013 |
| Dendrocygne à ventre noir | 15 | 257 | 20 | 22 | 0 | 314 |
| Ouette de l'Orénoque | 0 | 6 | 0 | 0 | 0 | 6 |
| Canard amazonette | 0 | 0 | 1 | 0 | 0 | 1 |
| Cormoran vigua | 0 | 0 | 0 | 0 | 30 | 30 |
| Anhinga d'Amérique | 0 | 2 | 0 | 0 | 0 | 2 |
| Onoré rayé | 1 | 0 | 1 | 2 | 5 | 9 |
| Bihoreau gris | 2 | 13 | 0 | 0 | 0 | 15 |
| Héron gardeboeuf | 95 | 140 | 60 | 70 | 200 | 565 |
| Héron cocoï | 0 | 22 | 16 | 4 | 6 | 48 |
| Grande Aigrette | 138 | 280 | 50 | 88 | 252 | 808 |
| Héron flûte-du-soleil | 0 | 2 | 0 | 1 | 0 | 3 |
| Aigrette neigeuse | 0 | >100 | >10 | >10 | >10 | >130 |
| Aigrette bleue | 1 | 3 | 0 | 1 | 2 | 7 |
| Ibis rouge | 0 | 15 | 0 | 0 | 0 | 15 |
| Ibis falcinelle | 0 | 0 | 3 | 0 | 5 | 8 |
| Ibis à face nue | 0 | 0 | 0 | 0 | 160 | 160 |
| Ibis à queue pointue | 2 | 1 | 0 | 7 | 0 | 10 |
| Ibis mandore | 0 | 30 | 17 | 3 | 0 | 50 |
| Spatule rosée | 0 | 3 | 2 | 0 | 2 | 7 |
| Cigogne maguari | 0 | 12 | 43 | 0 | 7 | 62 |
| Jabiru d'Amérique | 0 | 24 | 3 | 2 | 2 | 31 |
| Tantale d'Amérique | 0 | 2 | 3 | 4 | 0 | 9 |
| Vanneau téro | 2 | 52 | 46 | 20 | 60 | 180 |
| Vanneau de Cayenne | 0 | 8 | 9 | 0 | 0 | 17 |
| Sterne à gros bec | 0 | 17 | 3 | 1 | 5 | 26 |
| Echasse d'Amérique | 0 | 8 | 0 | 0 | 0 | 8 |
| Oedicnème bistré | 0 | 1 | 2 | 0 | 0 | 3 |
| Courlan brun | 0 | 0 | 5 | 2 | 2 | 9 |

La forêt du plateau des Guyanes

La route du sud et le fameux « Guyana trail » (Bolivar)

Cette route commence à la bifurcation de la route du sud (route 10) avec celle menant au bourg de El Dorado (km zéro). Elle est récente et encore en très bon état jusqu'au Brésil. Elle traverse la limite occidentale du plateau des Guyanes. Je ne suis pas parvenu à trouver les « Guyana trail » et « capuchingbird road », les indications de ML Goodwin et de N. Wheatley étant confuses et contradictoires (tout le monde ne semble pas mettre son compteur à zéro au même endroit !). J'ai trouvé un des sentiers emprunté par les amérindiens « pamon » qui part du bord de la route et va jusqu'au Guyana (9 heures de marche). Ce sentier, que j'appelle « Guyana trail » dans ce rapport, se prend au km 69,6 (il est exactement 28,4 km avant la « piedra de la virgen ») mais il se prend derrière une habitation, il faut demander la permission aux gens qui habitent cette maison de se garer devant chez eux (ci-dessous une photo de la baraque). Il y a une rivière derrière la maison (au début du sentier) où j'ai pu me baigner au retour de la balade et on traverse plusieurs petites rivières au cours de la balade où l'on peut se désaltérer (les rivières d'Amazonie sont potables).



Accès au Guyana trail. Photo prise depuis la route. Le sentier part derrière cette maison.

C'est de la grosse forêt primaire, donc birding à la guyanaise, lent, avec de longs moments presque sans oiseaux ou alors une pauvre strophe de piauhau qui déchire le silence, avec des oiseaux difficiles à observer (pénombre, canopée haute, densités faibles) mais diversité élevée... et la qualité au rendez vous. J'y ai eu Coq de roche orange, Géocoucou à ailes rousses (entendu seulement), Cardinal erythromèle...

La route de Anacoco (Bolivar)

Cette route qui se nomme en fait route de Anacoco/San Martin de Turumban, se prend juste au sud de Tumeremos. En sortant de Tumeremos en direction du sud, mettre le compteur à zéro à la station d'essence Texaco, et faire 18,5 km. Passer l'alcabala et immédiatement après il y a un embranchement. prendre la route à gauche, et au bout d'environ 25 kilomètres ça devient intéressant. J'y suis resté en fin de journée, j'y ai croisé 9 véhicules. C'est paisible. J'y ai contacté une cinquantaine d'espèces dont Organiste plombé, Alapi à ventre blanc... et en soirée, 2 Ibijaux gris, 11 Engoulevents pauraqués et entendu 2 Hiboux striés.



Elanion à queue blanche (*Elanus leucurus*)

Les tépuis

Canaima National Park, Gran Sabana et La Escalera (Bolivar)

Ce parc national de 3 millions d'hectares (soit la superficie de la Belgique !) et classé patrimoine mondial de l'humanité, a été créé en 1962 pour protéger les savanes et forêts sur sables, les spectaculaires montagnes tabulaires, les plus hautes chutes d'eau au monde, et le très important niveau d'endémisme. On compte 536 espèces d'oiseaux recensées par Lentino *et al.* dont plus d'une 30^e d'endémiques de la zone pantepui. La plupart de ces endémiques se trouvent en forêt d'altitude, sur les versants des tépuis au sud est du Venezuela, au sud ouest du Guyana et dans le nord de l'état d'Amazonas au Brésil. La seule façon de voir ces espèces est l'accès par le Bolivar, grâce à la route 10 qui relie le Venezuela et le Brésil (Ciudad Guayana/Boa Vista/Manaus).

La route de La Escalera, Sierra de Lema (Bolivar)

Cette route fait 39 km et traverse la sierra de Lema. Elle procure un accès à la plupart des endémiques pantépuis. Au km 85-88 s'étend le petit village de San Isidro, avec sa supérette, ses petits restaurants, et une station d'essence. Le début de la escalera est au km 98 où il y a une source d'eau potable, au monolithe immanquable, appelé « piedra de la virgen »... La fin de cette route correspond au sommet et à l'entrée dans la Gran Sabana, au monument « monumento al plodero soldado » au km 137.

J'ai vu presque tous les endémiques, mais magistralement loupé le Piauhau à collier et seulement entendu le Cotinga cordon-rouge.

Les Quiscale des tépuis et Tangara à dos olive s'observent un peu de partout.

Les kilomètres les plus réputés pour les ornithos sont les suivants :

km 111-112 : n'apporte pas grand chose à part le lek de Coqs de roche. Je conseille de ne pas s'y attarder.

km 116,8 à 118 : Martinet des tépuis, Conure aile-de-feu, Cotinga cordon-rouge (entendu vers le km 117,5)

km 122,6 (alcabala situé au col) : excellent. Demander l'autorisation d'observer aux militaires avant de brandir les jumelles. Depuis le chek-point même j'ai eu Tyranneau à front noir, Paruline des tépuis, Solitaire roux, Merle à froc noir, ...

km 123 (au kiosque) : il y a une clairière avec des ruines sur la première piste à droite environ 400m après l'alcabala. J'y ai dormi dans la voiture 4 nuits de suite sans problème. Au niveau du kiosque en bord de route et dans la clairière : Tohi des tépuis, Todiostre roussâtre, Grallaire sobre (jusqu'à 5 chanteurs dans ce secteur), Grand Perceflueur, Campyloptère rougeâtre, Epervier bicolore, Ada à queue rousse, Martinet des tépuis, Moucherolle du Roraima.

km 130-131 : Troglodyte flûtiste, Viréon des tépuis, Paruline du Roraima, Paruline des tépuis, Synallaxe des tépuis, Calliste à ventre jaune, Grallaire sobre, Manakin à ventre orange, Anabasite du Roraima, Coquette paon, Solitaire roux, Tyranneau de Chapman, Grisin du Roraima, Brillant à couronne verte.

km 131,5-132,5 : Manakin à cornes rouges (lek), Conure aile-de-feu, Toui des tépuis, Synallaxe des tépuis, Viréon des tépuis.

km 135,5-137 : de façon inattendue j'ai eu pas mal d'espèces forestières dans cette savane buissonnante en bordure de route. Se garer au monument et revenir à pied vers la forêt. J'imagine que ce phénomène ne s'observe pas toute l'année (floraison d'essences particulières à cette époque ?). J'ai eu 1 Manakin olive, 1 Synallaxe des tépuis, 3 Arianes à queue cuivrée, 13 Coquettes paon, 14 Brillants à couronne verte, 5 Grands Perceflours, mais aussi 4 Tyrans de Swainson, 480 Touis des tépuis, 15 Conures aile-de-feu...

J'ai eu le Colibri des tépuis (1 seul) quelques kilomètres après l'alcabala, vers le km 142.

J'ai eu une colonie d'Hirondelles fardées en bord de route au km 848 (marquage routier), soit environ 100 km au nord de Santa Elena.

Route de El Pauji (Bolivar)

Cette route se prend au sud de Santa Elena de Uairen. El Pauji est un tout petit village situé à 76 km à l'ouest de Santa Elena. C'est d'abord une route sur une vingtaine de kilomètres, puis c'est d'abord une mauvaise piste mais je suis passé avec une toyota yaris. Sortir de Santa Elena et prendre la direction du Brésil sur environ 6-7 km et juste avant l'alcabala, prendre à droite ; mettre le compteur à zéro à cette intersection. Faire le plein d'essence à Santa Elena car il n'y a pas de station à El Pauji.

Voici un site que j'ai découvert fortuitement :

• Le km16,7 de la route de El Pauji :

Au bout de 16,7 km après l'intersection, prendre la piste qui part à droite (en fait il y en a deux qui se rejoignent très rapidement). Dans la prairie : Troglodyte à bec court et Râle ocellé. La piste mène ensuite rapidement à un abattis avec un carbet : j'y ai eu le Todirostre à front gris (chant et cri enregistré) : seconde mention d'un individu vivant pour le Venezuela. Cette espèce a été redécouverte en mai 2008 par Anthony Crease à environ 100 km de cet endroit ; auparavant l'espèce n'était connue que d'un très ancien spécimen resté non identifié pendant des années dans les tiroirs du Muséum de Caracas...

Suivre le sentier et passer la rivière, puis on arrive rapidement à un autre abattis avec un double carbet. Tenter les quelques sentiers qui partent de ces carbets et qui mènent à d'autres abattis en traversant de petits pans de forêt, et ce dans plusieurs directions. J'ai eu dans ce secteur plusieurs espèces strictement amazoniennes : Manakin à tête bleue, Manakin nain, Cassique olive, Cabézon doré, Tyranneau à petits pieds, mais aussi Synallaxe ponctué, Colibri corine...

• La forêt du bord de piste au km 33

Je me suis arrêté et j'ai observé en bord de piste à 33 km de l'intersection, où la forêt est sympa, et j'ai eu en fin d'après midi : Araçari d'Azara, Manakin nain, Calliste masqué, Cassique olive, Conure aile-de-feu, Elénie grise...

• Uaiparu (prononcer « wailleparou »)


Au km 56, juste 50m après un pont, il y a une buvette. Prendre la piste qui part à droite à cette buvette. On arrive après plusieurs kilomètres au village de Uaiparu (mais 4x4 sans doute nécessaire pour parvenir jusqu'au village, au moins en saison des pluies), au bord de la rivière Uaiparu. Juste à l'entrée du village (communauté Pamon), il y a un sentier pas forcément évident à trouver. J'y suis allé avec Antony et Ivan, ornithos habitant à El Pauji. Matinée mémorable, avec 94 espèces en 6 heures de terrain... Pas mal de spécialités amazoniennes absentes de la forêt des Guyanes : Synallaxe ardent, Myrmidon cravaté, Fourmilier masqué, Batará à épaulettes blanches, Viréon à gorge grise, Manakin rubis, Manakin à tête bleue, Tyranneau à petits pieds, Cabézon doré, Araçari multibande, mais aussi : Anabate rubigineux, Coulicou de Vieillot, Platyrhinque à cimier blanc, Elénie grise, Caracara noir ...

Le village de El Pauji et ses alentours

A El Pauji, il y a une forêt vraiment intéressante à proximité immédiate du bourg. On y accède à pieds depuis le village en 5 minutes. Nous avons pu y voir entre autres, avec Tony et Ivan : Manakin à panache doré, Toui à queue pourprée, Tyran à queue courte, Grand Jacamar...

Depuis la piste d'atterrissage de l'aérodrome, nous avons entendu la Bécassine géante, vu Ara noble, Todirostre à ventre perle, et... 1 Engoulevent du Roraima (merci Tony) !

A proximité immédiate du village, les buissons et lisières hébergent quelques oiseaux inféodés aux forêts sur sables comme l'Elénie tête-de-feu ou le Manakin noir, que je n'ai pas recherché faute de temps. Le Hibou maître-bois est aussi une spécialité de El Pauji que j'ai loupé. L'oiseau passe assidûment de longs mois sur un dortoir diurne connu de Tony Crease, mais il n'était pas au rendez-vous...



paysage de la route de El Pauji (Bolivar)

Le delta de l'Orénoque



Palo Blanco près de Tucupita, en direction de Los Guires (Delta Amacuro)

Las Mulas, Palo Blanco, Corporito (Tucupita, Delta Amacuro)

ML Goodwin donne deux sites à prospector près de Tucupita, je ne suis parvenu à trouver que celui qu'elle appelle « Los Guires » :

- **Las Mulas et Palo Blanco** : J'ai observé en bord de route depuis la sortie du village de Las Mulas et jusqu'à Palo Blanco (direction de Los Guires) : Picumne à ventre blanc, Sporophile bouveron, Grisin de jais, Ara bleu, Tamatia bifascié... Un secteur très riche puisque j'ai eu 98 espèces en 5h15 de terrain, à partir du lever du jour.

A Palo Blanco (hameau qui se trouve 12 km après Las Mulas), il faut se garer devant l'église blanche et bleue (*sagrado corazon de Jesus*) et 50 mètres avant, de l'autre côté de la route, une passerelle bleue mène à une digue d'où on surplombe une immense plan d'eau enherbé (photo ci-dessus) : Amazones tavoua et autres espèces aquatiques.

Après Palo Blanco, à 26,1 km après la plaza Bolivar dans le centre ville de Tucupita (et pas 25 km comme l'indique Goodwin) prendre à gauche, se garer et birder : Picumne maculé, nombreuses amazones...

- **Corporito** : en cherchant le site de Corporito, j'ai trouvé un autre site intéressant dans le même secteur : sortir de Tucupita, et aller jusqu'au rond point où il y a l'alcabala. Ne pas aller à droite (direction Maturin) mais tout droit, direction Corporito (pas indiqué) et après 9,3 km prendre à gauche. Faire encore 5,8 km : la route devient une piste, on passe les dernières maisons ; se garer et continuer à pieds. Il y avait une clôture à zébus, j'ai rencontré le proprio qui était tout content que je vienne observer au milieu de ses zébus et m'a autorisé à dormir dans la voiture en bord de piste à cet endroit : Picumnes à ventre blanc et maculé, Coulicou de Vieillot, Grisin de jais...

Le littoral

El Hatillo et Boca de Uchire (Anzoategui)

En fin de voyage, alors que je rentrais sur Caracas avec une ou deux heures disponibles, j'ai observé depuis la voiture le long de la route qui relie ces deux villages balnéaires. Cette route sur plage entre l'océan et les lagunes est riche en espèces aquatiques : flamants, pélicans, hérons, sternes, mouettes, limicoles et autres coin-coins...



Urubu à tête jaune (*Cathartes burrovianus*) sur un anaconda

Liste systématique des espèces observées



Héron coiffé (*Ptilerodius pileatus*), delta de l'Orénoque

La séquence taxonomique suit celle proposée par le SACC (South American Classification Committee) ; les quelques exceptions sont mentionnées.

Voir : www.aou.org/checklist/south.php3

Les noms francophones suivent fidèlement ceux de la CINFO (Commission Internationale des Noms Français des Oiseaux).

Chaque espèce est présentée dans l'ordre chronologique des observations.

Les endémiques nationaux sont signalés par un « 😊 » et les endémiques régionaux par un « 👍 ».

Abréviations classiques par ex. : fem. = femelle ; juv. = juvénile ; env. = environ

Les endémiques régionaux sont des espèces présentes au Venezuela dont la distribution déborde dans une petite partie d'un pays limitrophe, parfois dans des secteurs inaccessibles ou des zones dangereuses (groupes armés révolutionnaires à la frontière colombienne).



indique une espèce « quasi menacée » en liste rouge UICN



indique une espèce « vulnérable » en liste rouge UICN

Grand Tinamou - *Tinamus major* - Great Tinamou

Un chant entendu sur la route de El Pauji le 15/08.

Tinamou soui - *Crypturellus soui* - Little Tinamou

Entendu au Rio Barragan le 27/07, 1 chant entendu à La Fria le 4/08, 1 chant entendu à Rio Frio/Rio Negro le 8/08, 2 chanteurs simultanés en pleine nuit à 21h35 au km 128 à la Escalera le 14/8, entendu au monumento al plodero soldado de La Escalera en limite de savane le 15/08, entendu à Uaiparu le 18/8, et 2 oiseaux observés : 1 sur la route de El Pauji (photo) le 16/08 et 1 à Tucupita le 20/08.

Tinamou varié - *Crypturellus variegatus* - Variegated Tinamou

Des chants entendus dans les forêts au sud de la Gran Sabana : sur la route de El Pauji au km 16.7, à Uaiparu, et dans la forêt du village de El Pauji.

Kamichi cornu - *Anhima cornuta* - Horned Screamer

1 oiseau en bord de route entre Encontrados et San Carlos de Zulia le 3/08, 5 ind. sur le lac de Maracaibo le 4/08, et 3 dans les Llanos, vus depuis la route entre Guasualito et La Ye le 8/08.

📷 👍 Kamichi chavaria - *Chauna chavaria* - Northern Screamer

13 ind. superbement observés, photographiés, enregistrés, sur le lac de Maracaibo le 4/08. Cette espèce est l'un des 3 kamichis d'Amérique du sud ; sa distribution se limite à l'ouest des Andes vénézuéliennes et au nord de la Colombie.



Kamichi chavaria (*Chauna chavaria*), lac de Maracaibo (Zulia)

Dendrocygne veuf - *Dendrocygna viduata* - White-faced Whistling-Duck

Le canard le plus commun dans les Llanos. Au moins 380 ind. (enregistrés) entre Guasualito et La Ye le 08/08, et le lendemain : 285 ind. entre Bruzual et Mantecal et 320 ind. entre Mantecal et San Fernando.

Dendrocygne à ventre noir - *Dendrocygna autumnalis* - Black-bellied Whistling-Duck

1 au nord est d'Acarigua sur un étang en bord de route le 25/07. Dans les Llanos, 257 ind. entre Guasualito et La Ye le 8/08 et 285 ind. entre Bruzual et Mantecal le lendemain.

📷 Oulette de l'Orénoque - *Neochen jubata* - Orinoco Goose

6 ind. (photographiés) à La Ye dans les Llanos le 8/08.

Canard musqué - *Cairina moschata* - Muscovy Duck

1 ind. sur le lac de Maracaibo le 4/08.

Canard amazonette - *Amazonetta brasiliensis* - Brazilian Teal

1 oiseau en vol juste au sud de Bruzual le 9/08.

Sarcelle des Andes - *Anas andium* - Andean Teal

Dans le Mérida, 1 sur le petit lac qui se trouve derrière le col del Aguila le 28/07, et 6 au laguna Mucubaji le lendemain. Canard de haute altitude localisé au nord des Andes, autrefois considérée comme une sous-espèce de la Sarcelle tachetée *Anas flavirostris*.

Canard des Bahamas - *Anas bahamensis* - White-cheeked Pintail

10 ind. (photo) entre El Hatillo et Boca de Uchire le 21/08.



Pénélope à queue barrée - *Penelope argyrotis* - Band-tailed Guan

1 à San Isidro le 26/07, 2 ind. à La Mucuy le 31/07, et 2 ind. à La Azulita le 1^{er}/08. Une espèce que l'on ne retrouve que dans une partie des Andes colombiennes.

Pénélope des Andes - *Penelope montagnii* - Andean Guan

6 ind. (enregistrés) sur le sentier menant au Pico Humboldt le 30/07 et 6 ind. à Paramo de Tama, au-dessus de Betania le 5/08.

Pénélope panachée - *Penelope purpurascens* - Crested Guan

1 vue et quelques autres entendues au lever du jour à Las Mulas vers Tucupita le 20/08. Une espèce apparemment devenue bien rare au Venezuela.

Ortalide à ventre roux - *Ortalis ruficauda* - Rufous-vented Chachalaca

Entendue vers San Juan de Colon (Tachira) le 05/08, 2 à Bruzual au lever du jour, 1 entre Palenqué et Palacios le 9/08, 1 traverse la route à la sortie nord de Santa Elena de Uairen le 18/08.

Colin huppé - *Colinus cristatus* - Crested Bobwhite

Entendu et enregistré dans les Llanos au nord de San Fernando de Apore, et le même jour, superbes observations de 16 ind. (photographiés) en plusieurs petits groupes, après un orage sur la route peu fréquentée Palenque/Palacios, juste à l'est de Calabozo (Guarico). Plusieurs entendus dans de petites cultures au bord de la route de El Pauji, à une vingtaine de kilomètres à l'ouest de Santa Elena.



Colin huppé (*Colinus cristatus*), dans le Guarico

Flamant des Caraïbes - *Phoenicopterus ruber* - American Flamingo

Seulement 3 ind. entre El Hatillo et Boca de Uchire le 21/08.

Pélican brun - *Pelecanus occidentalis* - Brown Pelican

11 ind. sur le lac de Maracaibo le 04/08 et belle colonie mixte (avec des cormorans) d'environ 300 ind. à El Hatillo le 21/08. La colonie est installée dans une lagune sur un petit îlot de jeune mangrove à la sortie de El Hatillo en direction de Boca de Uchire par la route de front de mer.

Cormoran vigua - *Phalacrocorax brasilianus* - Neotropic Cormoran

1 sur un plan d'eau en bord de route au nord-est d'Acarigua (Barinas) le 25/07, 1 sur le laguna Mucubaji le 29/07, une quarantaine sur le lac de Maracaibo au large de Puerta Concha le 04/08, quelques dizaines dans les Llanos. Plusieurs dizaines également à Palo Blanco dans le delta le 21/08. Belle colonie d'environ 1000 ind. à El Hatillo le 21/08. Les oiseaux sont posés sur les nids avec des centaines de pélicans bruns sur un petit îlot de mangrove à la sortie de El Hatillo en direction de Boca de Uchire par la route de front de mer.

Anhinga d'Amérique - *Anhinga anhinga* - Anhinga

24 ind. sur le lac de Maracaibo au large de Puerta Concha le 04/08, 2 dans les Llanos entre Guasualito et La Ye le 08/08 et 1 oiseau en vol au-dessus du large plan d'eau à Palo Blanco dans le delta le 21/08.

Frégate superbe - *Fregata magnificens* - Magnificent Frigatebird

Seulement quelques oiseaux hauts dans le ciel entre Barcelona et El Hatillo le 21/08.

Onoré rayé - *Tigrisoma lineatum* - Rufescent Tiger-Heron

1 en bord de route entre Encontrados et San Carlos de Zulia le 03/08, et 9 ind. dans les Llanos dont 5 entre San Fernando et Calabozo le 9/08.

Bihoreau gris - *Nycticorax nycticorax* - Black-crowned Night-Heron

15 dans les Llanos dont 13 ind. Entre Guasualito et La Ye le 8/08. 1 ad. à Palo Blanco dans le delta et 3 ind. entre El Hatillo et Boca de Uchire, le 21/08.

Bihoreau violacé - *Nyctanassa violacea* - Yellow-crowned Night-Heron

1 juv. à Boca de Uchire le 21/08.

Héron strié - *Butorides striata* - Striated Heron

Quelques-uns ici et là... Maximum de 7 ind. sur le lac de Maracaibo le 4/08.

Héron garde-boeufs - *Bubulcus ibis* - Cattle Egret

220 ind. sur la route de Encontrados le 3/08. Commun dans les Llanos. Une belle colonie de plus d'un millier d'individus (enregistrés) en bord de route entre Palenqué et Palacios (Guarico) le 9/08.

Héron cocoï - *Ardea cocoi* - Cocoi Heron

12 ind. sur le lac de Maracaibo le 4/08. 48 ind. dans les Llanos les 8 et 9/08. Enfin, 5 ind. dans le delta les 20 et 21/08.

Grande Aigrette - *Ardea alba* - Great Egret

Une quinzaine sur la route à l'est d'Encontrados le 3/08, seulement 4 sur le lac de Maracaibo le 4/08, maximum de 808 ind. lors de la traversée des Llanos les 8 et 9/08, quelques centaines dans le delta à Palo Blanco (Tucupita) et quelques dizaines dans les lagunes de Boca de Uchire le 21/08.

Héron flûte-du-soleil - *Syrigma sibilatrix* - Whistling Heron

Uniquement dans les Llanos ; 2 entre Guasdualito et La Ye le 8/08, et 1 entre Mantecal et San Fernando de Apore le 9/08. Enfin, 2 ind. entre Palenque et Palacios, en limite nord des Llanos dans le Guarico.

Héron coiffé - *Pilherodius pileatus* - Capped Heron

1 sur le lac de Maracaibo au large de Puerta Concha le 4/08, et 1 (photo) à Palo Blanco (Tucupita) le 21/08.

Aigrette tricolore - *Egretta tricolor* - Tricolored Heron

Une bonne 20^e d'individus dans les lagunes à Boca de Uchire et El Hatillo le 21/08.

Aigrette neigieuse - *Egretta thula* - Snowy Egret

Commune dans les zones humides à l'exception de la route d'Encontrados et de Puerta Concha où je n'ai noté qu'une dizaine d'oiseaux les 3 et 4/08. Abondante dans les Llanos.

Aigrette bleue - *Egretta caerulea* - Little Blue Heron

5 ind. entre Encontrados et San Carlos del Zulia le 3/08.

Ibis rouge - *Eudocimus ruber* - Scarlet Ibis

Une quinzaine entre Guasdualito et La Ye dans les Llanos le 8/08, et 48 ind. dans les lagunes de front de mer entre El Hatillo et Boca de Uchire le 21/08.

Ibis falcinelle - *Plegadis falcinellus* - Glossy Ibis

6 ind. entre Encontrados et San Carlos del Zulia le 3/08 et 1 sur le lac de Maracaibo le 4/08. Dans les Llanos : 3 entre Bruzual et Mantecal et 5 ind. entre San Fernando et Calabozo le 9/08.

Ibis à queue pointue - *Cercibis oxycerca* - Sharp-tailed Ibis

Uniquement dans les Llanos qui reste sans doute l'un des meilleurs sites d'observation de cet ibis. 10 oiseaux en tout dont 7 entre Mantecal et San Fernando de Apore le 9/08.

Ibis vert - *Mesembrinibis cayennensis* - Green Ibis

Entendus de bon matin à Puerto de Nutrias (juste au nord de Bruzual, dans le Barinas) le 9/08.

Ibis à face nue - *Phimosus berlepschi* - Bare-faced Ibis

Au moins 1500 individus en bord de route entre Encontrados et San Carlos del Zulia le 3/08. Encore 250 ind. le lendemain dans les prés qui se trouvent à l'entrée de Puerta Concha. Dans les Llanos, 160 ind. au nord de San Fernando de Apore le 9/08. En vol, les pattes ne dépassent pas la queue contrairement au Falcinelle.

Ibis mandore - *Theristicus caudatus* - Buff-necked Ibis

50 ind. dans les Llanos dont 30 entre Guasdualito et La Ye le 8/08, et 17 ind. entre Mantecal et San Fernando le lendemain. Également 2 oiseaux entre Palenque et Palacios dans le Guarico en périphérie nord des Llanos.

Spatule rosée - *Platalea ajaja* - Roseate Spoonbill

7 ind. dans les Llanos les 8 et 9/08, et 13 ind. entre El Hatillo et Boca de Uchire le 21/8.

Cigogne maguari - *Ciconia maguari* - Maguari Stork

Superbes observations et photos en bord de route dans les Llanos avec au total 62 ind. Une belle colonie lâche de plusieurs dizaines de nids avec des poussins entre Bruzual et Mantecal, à gauche en partant de Bruzual, à peu près à mi distance entre les deux villages. Comme le Jabiru, une espèce qui a disparu d'immenses régions en Amérique du sud, et que l'on ne retrouve en densités à peu près normales que dans les grandes zones humides encore épargnées par le drainage comme le Pantanal au Brésil.

Jabiru d'Amérique - *Jabiru mycteria* - Jabiru

1 perché dans un arbre en bord de route entre Encontrados et San Carlos del Zulia le 3/08. Dans les Llanos, 31 ind. (photographiés) dont 24 entre Guasualito et La Ye.

Tantale d'Amérique - *Mycteria americana* - Wood Stork

2 oiseaux entre Encontrados et San Carlos del Zulia le 3/08.

Urubu à tête rouge - *Cathartes aura* - Turkey Vulture

Assez fréquent un peu partout sans vraiment être abondant.

Urubu à tête jaune - *Cathartes burrovianus* - Lesser Yellow-headed Vulture

En plaine dans les zones humides et surtout peu boisées : 1 sur la route de Encontrados le 3/08, une dizaine sur le lac de Maracaibo au large de Puerta Concha le lendemain, >25 ind. entre Bruzual et Mantecal le 9/08, 4 dans le delta à Las Mulas le 20/08.

Grand Urubu - *Cathartes melambrotus* - Greater Yellow-headed Vulture

1 entre San Miguel de Betania et El Dorado sur la route du sud le 19/08.

Urubu noir - *Coragyps atratus* - Black Vulture

Le plus commun des Urubus. Près des villes, en plaine, et en montagne. Par exemple une centaine près de San Isidro (Barinas) le 27/07, une 30^e à Rio Frio le 3/08, >100 sur la route de Encontrados le 4/08, >200 au Rio Frio/Rio Negro le 8/08.

Sarcorampe roi - *Sarcoramphus papa* - King Vulture

1 jeune « Vautour pape », perché sur un petit arbre mort (photo) sur le lac de Maracaibo au large de Puerta Concha le 4/08.

Balbuzard pêcheur - *Pandion haliaetus* - Osprey

1 sur le lac de Maracaibo au large de Puerta Concha le 4/08, 1 à Puerto de Nutrias (Barinas) le 9/08.

Milan de Cayenne - *Leptodon cayanensis* - Gray-headed Kite

1 adulte en vol à La Mucuy le 31/07, 1 dans le delta à Las Mulas le 20/08.

Milan bec-en-croc - *Chondrohierax uncinatus* - Hook-billed Kite

1 détrempé après un orage est posé en bord de route, l'air hébété, entre Palenque et Palacios (dans le Guarico) le 9/08, 2 (photo) sur la route de El Pauji dans la forêt de Uaiparu, le 18/08.

Milan à queue fourchue - *Elanoides forficatus* - Swallow-tailed Kite

3 ind. à La Azulita le 1^{er}/08, encore 3 à Olinda II le 2/08, 7 sur le lac de Maracaibo au large de Puerta Concha le 4/08, 2 à l'entrée de Tumeremo puis 1 juste au sud du bourg (Bolivar) le 10/08, 1 au monumento al plodero soldado de La Escalera en limite de savane le 14/08.

Élanion perle - *Gampsonyx swainsonii* - Pearl Kite

1 (photographié) à l'entrée du village de Puerta Concha le 4/08, et 2 (photographiés également) entre Mantecal et San Fernando de Apore le 9/08.

Élanion à queue blanche - *Elanus leucurus* - White-tailed Kite

2 ind. entre Acarigua et San Carlos dans le Cojedes le 25/07, 1 entre Acarigua et Barinas le 25/07, 4 entre Guasdualito et La Ye le 8/08, plusieurs dans les Llanos (photographiés) le 9/08 : 1 à Bruzual, 1 entre Mantecal et San Fernando de Apore, et 1 entre San Fernando et Calabozo, 3 (photographiés) entre Palenque et Palacios (dans le Guarico) le 9/08, 2 juste au sud de Tumeremo le 10/08, et enfin 1 à Piritu (Anzoategui) le 21/08.

Milan des marais - *Rostrhamus sociabilis* - Snail Kite

8 sur le lac de Maracaibo au large de Puerta Concha le 4/08, 1 entre Bruzual et Mantecal le 9/08, et enfin dans le delta : 6 à Las Mulas et 12 à Palo Blanco le 20/08.

Milan à long bec - *Helicolestes hamatus* - Slender-billed Kite

7 ind. dont 2 en parade aérienne et un autre en vol nuptial, dans le delta à Las Mulas le 20/08 (photographiés).

Milan bidenté - *Harpagus bidentatus* - Double-toothed Kite

1 en vol sur la route de El Pauji, 39 km à l'ouest de Santa Elena de Uairen.

Milan bleuâtre - *Ictinia plumbea* - Plumbeous Kite

2 sur la route de El Pauji dans la forêt de Uaiparu, le 18/08.

Épervier bicolore - *Accipiter bicolor* - Bicolored Hawk

1 immature s'essaye maladroitement à la capture des passereaux au lever du jour au sommet de La Escalera le 12/08 ; son étourderie lui fait perdre sa vigilance, ce qui me permet de faire quelques photos et surtout une observation détaillée de ce rapace si farouche et peu commun.



Épervier bicolore (*Accipiter bicolor*), juvénile, La Escalera (Bolívar)

Buse échasse - *Geranospiza caerulescens* - Crane Hawk

1 sur le lac de Maracaibo au large de Puerta Concha le 4/08, 3 ind. ensemble quelques kilomètres au sud de Bruzual le 9/08.

Buse à face noire - *Leucopternis melanops* - Black-faced Hawk

1 oiseau siffle un bon moment en forêt vers le km 67 de la route du sud dans le Bolivar le 11/08.

Buse noire - *Buteogallus anthracinus* - Common Black-Hawk

2 sur le lac de Maracaibo au large de Puerta Concha le 4/08.

Buse urubu - *Buteogallus urubitinga* - Great Black-Hawk

2 entre Guasualito et La Ye le 8/08, 1 entre Bruzual et Mantecal le 9/08.

Buse roussâtre - *Butegallus meridionalis* - Savanna Hawk

2 sur la route de Encontrados le 3/08, 1 sur le lac de Maracaibo au large de Puerta Concha le 4/08, 3 dans les Llanos entre Puntos Nuevos et Guasualito le 8/08, 10 ind. dénombrés entre Guasualito et La Ye le 8/08, 7 ind. entre Bruzual et Mantecal et encore 5 entre Mantecal et San Fernando de Apore le 9/08, 2 dont un en vol nuptial dans le delta à Las Mulas le 20/08 et enfin 2 sur des pâtures à zébu en bord de route 60 km après le rond point de Tucupita en direction de Maturin dans le Delta Amacuro.

Buse à tête blanche - *Busarellus nigricollis* - Black-collared Hawk

2 sur la route de Encontrados le 3/08, 3 sur le lac de Maracaibo au large de Puerta Concha le 4/08, 1 dans les Llanos entre Puntos Nuevos et Guasualito le 8/08, 1 à Puerto de Nutrias (Barinas) juste au nord de Bruzual, 2 ind. entre Bruzual et Mantecal le 9/08, et enfin 2 dans le delta à Palo Blanco le 20/08.

Buse à gros bec - *Buteo magnirostris* - Roadside Hawk

1 à Olinda II, vers La Azulita, le 2/08, 6 entre Guasualito et La Ye le 8/08, 4 entre Mantecal et San Fernando de Apore le 9/08, 2 au monumento al plodero soldado au km 137 de La Escalera en limite de savane le 14/08, et 1 à Uaiparu le 18/08.

Buse cendrée - *Buteo nitidus* - Gray Hawk

1 ad. entre Acarigua et San Carlos dans le Cojedes le 25/07, un oiseau crie mais n'est pas observé à Rio Frio le 3/08, et 1 ad. dans le delta à Las Mulas le 20/08.

Buse à queue courte - *Buteo brachyurus* - Short-tailed Hawk

1 sombre à La Azulita le 1^{er}/08, et une claire le lendemain au dessus du domaine de l'Université des Andes, 2 (1 ad. sombre et 1 immature) sur la route de El Pauji à 16,7 km à l'ouest de Santa Elena de Uairen.

Buse à queue blanche - *Buteo albicaudatus* - White-tailed Hawk

2 dans les Llanos entre Puntos Nuevos et Guasualito le 8/08, 2 dans la Gran Sabana, quelques kilomètres au sud du monumento al plodero soldado le 15/08.

Buse à queue barrée - *Buteo albonotatus* - Zone-tailed Hawk

1 sub-adulte en vol (photo) entre Guasualito et La Ye le 8/08.

Aigle tyran - *Spizaetus tyrannus* - Black Hawk-Eagle

Entendu dans la vallée de Rio Frio/Rio Negro le 8/08, entendu à La Escalera le 11/8 et vu à La Escalera le 13/08.

Macagua rieur - *Herpetotheres cachinnans* - Laughing Falcon

3 sur la route de Encontrados le 3/08, entendu dans le delta à Las Mulas le 20/08.

Carnifex barré - *Micrastur ruficollis* - Barred Forest-Falcon

Entendu au lever du jour à La Mucuy le 30/07.

Carnifex à gorge cendrée - *Micrastur gilvicollis* - Lined Forest-Falcon

Entendu sur la route de El Pauji à 16,7 km à l'ouest de Santa Elena de Uairen.

Caracara du Nord - *Caracara cheriway* - Crested Caracara

Très commun en bord de route où il exploite, avec le Caracara à tête jaune, les cadavres de vertébrés tués par les voitures. De très nombreux individus non notés, mais voici quelques chiffres : 9 sur la route de Encontrados le 3/08, 2 sur le lac de Maracaibo au large de Puerta Concha le 4/08, 2 haut dans le ciel au dessus du centre ville de El Vigia le 4/08, 62 ind. dont 53 ensemble dans un petit parc à zébus où les oiseaux semblaient exploiter les insectes attirés par les bouses, entre Guasualito et La Ye le 8/08, une dizaine à Puerto de Nutrias le 9/08, 8 entre Bruzual et Mantecal le 9/08, 9 entre Mantecal et San Fernando de Apore le 9/08, et 18 entre Palenque et Palacios (dans le Guarico) le 9/08.

Caracara à gorge rouge - *Ibycter americanus* - Red-throated Caracara

4 ind. à La Escalera (enregistrés) le 11/08 et 2 sur la route de El Pauji 33 km à l'ouest de Santa Elena le 18/08.

Caracara noir - *Daptrius ater* - Black Caracara

2 sur la route de El Pauji dans la forêt de Uaiparu, le 18/08.

Caracara à tête jaune - *Milvago chimachima* - Yellow-headed Caracara

2 à La Mucuy le 31/07, 5 sur le lac de Maracaibo au large de Puerta Concha le 4/08, 1 à Betania le 7/08, 6 entre Guasualito et La Ye le 8/08, 6 entre San Fernando de Apore et Calabozo le 9/08, 1 au monumento al plodero soldado de La Escalera en limite de savane le 14/08, et pas mal d'autres non notés en bord de route ici et là dans le pays...

Crécerelle d'Amérique - *Falco sparverius* - American Kestrel

2 à l'hôtel Los Frailes le 28/07, 1 à La Azulita le 1^{er}/08, 3 sur la route de Encontrados le 3/08, 4 ind. 60 km après le rond point de Tucupita en direction de Maturin dans le Delta Amacuro.

Faucon des chauves-souris - *Falco ruficularis* - Bat Falcon

2 à Rio Frio le 3/08, 1 au sud de Tumeremo le 10/08.

Faucon aplomado - *Falco femoralis* - Aplomado Falcon

1 entre Acarigua et Barinas le 25/07, 1 sur la route de Encontrados le 3/08, 2 (photographiés) approchés en barque et superbement observés, sur le lac de Maracaibo au large de Puerta Concha le 4/08, 1 dans les Llanos entre Puntos Nuevos et Guasualito le 8/08, 1 entre Palenque et Palacios (dans le Guarico) le 9/08.

Courlan brun - *Aramus guarana* - Limpkin

9 à Puerta Concha le 4/08. Dans les Llanos, 9 ind., en particulier entre Bruzual et San Fernando, et au nord de San Fernando le 9/08. Dans le delta, fréquemment entendu un peu partout, et quelques belles observations (photo) à Las Mulas et Palo Blanco.

Rôle ocellé - *Micropygia schomburgkii* - Ocellated Crane

Un chanteur entendu dans la prairie de bord de route à 16,7 km à l'ouest de Santa Elena le 16/08.

Rôle de Cayenne - *Aramides cajanea* - Gray-necked Wood-Rail

1 juv. sur la route au lever du jour à Las Mulas dans le delta le 21/08.

Rôle kiolo - *Anurolimnas viridis* - Russet-crowned Crake

Deux chanteurs entendus au monumento al plodero soldado de la Escalera le 15/08.

Gallinule poule-d'eau - *Gallinula chloropus* - Common Moorhen

3 ind. depuis la route d'Encontrados le 3/08.

Talève violacée - *Porphyrio martinica* - Purple Gallinule

3 entre Bruzual et Mantecal, 3 entre Mantecal et San Fernando, et encore 2 entre San Fernando et Calabozo dans les Llanos le 9/08, 1 sur la route de Anacoco le 10/08.

Talève favorite - *Porphyrio flavirostris* - Azure Gallinule

3 ind. dont un adulte qui alarme (enregistré) à mon approche (nid ?) à Palo Blanco dans le delta, le 21/08.

Vanneau de Cayenne - *Vanellus cayanus* - Pied Lapwing

Dans les Llanos, total de 17 ind. entre Guasualito et La Ye et entre Mantecal et Bruzual les 8 et 9/08.

Vanneau téro - *Vanellus chilensis* - Southern Lapwing

1 ind. en bord de route vers Mifafi le 28/07, 4 ind. passent en vol au-dessus de La Mucuy le 31/07, 3 ind. observés depuis la route d'Encontrados le 3/08, 180 ind. dans les Llanos les 8 et 9/08, 3 ind. au bord d'une mare à zébu en bord de route, 60 km après le rond point de Tucupita en direction de Maturin dans le Delta Amacuro le 21/08.

Pluvier argenté - *Pluvialis squatarola* - Black-bellied Plover

1 à Boca de Uchire le 21/08.

Pluvier d'Azara - *Charadrius collaris* - Collared Plover

12 ind. entre El Hatillo et Boca de Uchire le 21/08.

Échasse d'Amérique - *Himantopus mexicanus* - Black-necked Stilt

165 ind. (au minimum) entre El Hatillo et Boca de Uchire le 21/08.

Oedicnème bistré - *Burhinus bistriatus* - Double-striped Thick-knee

3 ind. dans les Llanos, entre Guasualito, Bruzual et Mantecal les 8 et 9/08.

Bécassine géante - *Gallinago undulata* - Giant Snipe

Deux oiseaux sont entendus alors qu'ils croulent à El Pauji, au niveau de l'aérodrome, le 17/08. Une espèce de savane excessivement difficile à observer. La croule se déroule de décembre à août dans la Gran Sabana.

Bécassin roux - *Limnodromus griseus* - Short-billed Dowitcher

4 ind. entre El Hatillo et Boca de Uchire le 21/08.

Courlis corlieu - *Numenius phaeopus hudsonicus* - Whimbrel

7 ind. entre El Hatillo et Boca de Uchire le 21/08.

Chevalier grivelé - *Actitis macularius* - Spotted Yellowlegs

1 en vol sur l'Orénoque, en prenant le bac entre Ciudad Guayana et Los Barrancos le 19/08, et 1 encore nuptial vers à Corporito le 20/08.

Grand Chevalier - *Tringa melanoleuca* - Greater Yellowlegs

1 oiseau est entendu au laguna de Mucubaji le 29/07, un autre entendu à Palo Blanco vers Tucupita le 20/08, et 1 ind. est vu au bord d'une mare à zébu en bord de route, 60 km après le rond point de Tucupita en direction de Maturin dans le Delta Amacuro le 21/08. Enfin, 37 ind. dans les lagunes entre El Hatillo et Boca de Uchire le 21/08.

Petit Chevalier - *Tringa flavipes* - Lesser Yellowlegs

3 entre El Hatillo et Boca de Uchire le 21/08.

Chevalier solitaire - *Tringa solitaria* - Solitary Yellowlegs

4 ind. au bord d'une mare à zébu en bord de route, 60 km après le rond point de Tucupita en direction de Maturin dans le Delta Amacuro le 21/08.

Chevalier semipalmé - *Catoptrophorus semipalmatus* - Willet

4 ind. entre El Hatillo et Boca de Uchire le 21/08.

Bécasseau semipalmé - *Calidris pusilla* - Semipalmated Sandpiper

13 ind. au minimum, entre El Hatillo et Boca de Uchire le 21/08.

Bécasseau minuscule - *Calidris minutilla* - Least Sandpiper

1 oiseau au laguna de Mucubaji le 29/07.

Bécasseau à croupion blanc - *Calidris fuscicollis* - White-rumped Sandpiper

1 entre El Hatillo et Boca de Uchire le 21/08.

Jacana noir - *Jacana jacana* - Wattled Jacana

16 ind. dont quelques poussins sur la route d'Encontrados le 3/08. Commun dans les Llanos : partout dans les prés inondés, bords de mares, canaux... Des adultes et des poussins à Palo Blanco dans le delta le 21/08.

Mouette atricille - *Larus atricilla* - Laughing Gull

Une 30^e d'oiseaux entre El Hatillo et Boca de Uchire le 21/08.

Sterne argentée - *Sterna superciliaris* - Yellow-billed Tern

>600 ind. entre El Hatillo et Boca de Uchire le 21/08.

Sterne à gros bec - *Phaetusa simplex* - Large-billed Tern

1 à Acarigua sur un étang en bord de route le 25/07, 11 ind. sur le lac de Maracaibo au large de Puerta Concha le 4/08, 467 ind. entre El Hatillo et Boca de Uchire le 21/08.

Sterne hansel - *Gelochelidon nilotica* - Gull-billed Tern

3 ind. entre El Hatillo et Boca de Uchire le 21/08.

Sterne pierregarin - *Sterna hirundo* - Common Tern

2 ind. entre El Hatillo et Boca de Uchire le 21/08.

Sterne caugek - *Thalasseus sandvicensis* - Sandwich Tern

Une 60^e, principalement de la sous espèce *eurygnathus* mais aussi quelques *acuflyvida*, entre El Hatillo et Boca de Uchire le 21/08.

Sterne royale - *Thalasseus maximus* - Royal Tern

54 ind. entre El Hatillo et Boca de Uchire le 21/08.

Bec-en-ciseaux noir - *Rynchops niger* - Black Skimmer

650 ind. entre El Hatillo et Boca de Uchire le 21/08.

Colombe à queue noire - *Columba passerina* - Common Ground-Dove

6 ind. en bord de route, entre El Hatillo et Boca de Uchire le 21/08.

Colombe pygmée - *Columbina minuta* - Plain-breasted Ground-Dove

2 entre Palenqué et Palacios (Guarico) le 9/08.

Colombe rousse - *Columba talpacoti* - Ruddy Ground-Dove

4 au Río Barragan le 27/07, 1 au centro ecologico El Tao à La Azulita le 31/07, 2 vers l'alcabala de La Azulita en direction de Limones le 1^{er}/08, notée à La Fria le 4/08, 2 à Bruzual le 9/08, 2 à Tumeremo le 10/08, 2 sur la route de El Pauji le 16/8, 36 à Las Mulas vers Tucupita le 20/08.

Colombe écaillée - *Scardafella squammata* - Scaled Dove

Commune dans les zones rurales ouvertes, sèches. 4 à Acarigua le 25/07, 7 ind. entre El Hatillo et Boca de Uchire le 21/08, commune à Puertos de Nutrias (Barinas) le 9/08, 2 à Las Mulas vers Tucupita le 20/08, 5 à Corporito vers Tucupita le 20/08.



Pigeon jounud - *Patagioenas corensis* - Bare-eyed Pigeon

4 (photo) entre Palenque et Palacios (dans le Guarico) le 9/08. Une espèce des zones arides qu'on ne retrouve que dans le Nord-est de la Colombie.



Pigeon jounud (*Patagioenas corensis*) dans le Guarico.

Pigeon à queue barrée - *Patagioenas fasciata* - Band-tailed Pigeon

6 à San Isidro le 26/07, 2 sur le sentier du pico Humboldt le 30/07 et encore 4 le 31/07 à La Mucuy, 2 à La Azulita 1^{er}/08.

Pigeon rousset - *Patagioenas cayennensis* - Pale-vented Pigeon

1 au centro ecologico El Tao à La Azulita le 1^{er}/08, 1 vers l'alcabala de La Azulita en direction de Limones le 1^{er}/08, 14 à Limones le 1^{er}/08, >20 ind. le long de la route de Encontrados le 3/08, 14 à Puertos de Nutrias (Barinas) le 9/08, 2 sur l'aérodrome de El Pauji le 16/8, >50 à Las Mulas vers Tucupita le 20/08, et plusieurs à Corporito vers Tucupita le 20/08.

Pigeon plombé - *Patagioenas plumbea* - Plumbeous Pigeon

Chants entendus sur le Guyana trail (au km 69,6 de la route du sud) le 13/8, et 1 vu ainsi que de nombreux chanteurs au même endroit le 19/08.

Pigeon vineux - *Patagioenas subvinacea* - Ruddy Pigeon

Entendu au centro ecologico El Tao à La Azulita le 31/07, 2 ind. dont 1 transporte une branchette dans le bec + deux chanteurs entendus à La Azulita 1^{er}/08, entendu à l'Universidad de los Andes à La Azulita et entendu à Olinda II le 2/08, entendu sur la route de El Pauji le 15/08, 1 vu à Uaiparu le 18/08, chant entendu dans le delta à Corporito vers Tucupita le 20/08.

Tourterelle oreillard - *Zenaida auriculata* - Eared Dove

Quelques-unes en aval du pico del Aguila et vers l'hôtel Los Frailes les 28 et 29/07, commune dans les Llanos où on la trouve souvent perchée sur des barbelés en bord de route, des centaines dans le delta Amacuro en bord de route dans les zones de ranch le 19/08.

Colombe de Verreaux - *Leptotila verreauxi* - White-tipped Dove

Au moins 6 ind. sur le sentier à San Isidro, y compris en forêt, habitat généralement occupé par *rufaxilla*, les 26 et 27/07, 7 à La Soledad le 27/07, 2 vers l'alcabala de La Azulita en direction de Limones le 1^{er}/08, 1 à l'Universidad de los Andes à La Azulita et 3 ind. à Olinda II le 2/08, 3 dans la vallée de Rio Frio le 3/08, 1 à Bruzual le 9/08, 1 à Las Mulas vers Tucupita le 20/08, entendue à Corporito vers Tucupita le 20/08, et 2 vues sur la piste un peu après Palo Blanco le 21/08.

Colombe à front gris - *Leptotila rufaxilla* - Gray-fronted Dove

Un chant entendu (la fameuse variante aiguë) vers l'alcabala de La Azulita en direction de Limones le 1^{er}/08, entendue à Uaiparu le 18/08, entendue (à nouveau détectée grâce à la fameuse variante aiguë, bien pratique en zone de sympatrie pour la distinguer du chant similaire de *verreauxi*) à Las Mulas vers Tucupita le 20/08.

Colombe bridée - *Geotrygon linearis* - Lined Quail-Dove

1 en vol et au moins un chanteur à San Isidro le 26/07, 2 levées en sous-bois et au moins 2 chanteurs entendus au Pico Humboldt trail le 30/07, entendue à l'Universidad de los Andes à La Azulita le 2/08.

Ara bleu - *Ara ararauna* - Blue-and-yellow Macaw

Entendu à Las Mulas de bon matin le 20/8.

 **Ara militaire - *Ara militaris* - Military Macaw**

2 ind. en vol et au moins deux autres entendus dans le lointain à Limones en fin de journée le 1^{er}/08.

Ara rouge - *Ara macao* - Scarlet Macaw

2 à El Pauji en vol au-dessus de la canopée, repérés au loin depuis l'un des tépuis autour de El Pauji le 17/8.

Ara chloroptère - *Ara chloroptera* - Red-and-green Macaw

3 passent au-dessus de la route de La Escalera au km 132 le 11/08, entendu à El Pauji le 17/08, entendu au monumento al ploderero soldado de La Escalera en limite de savane le 15/08, entendu à El Pauji le 17/8.

Ara vert - *Ara severa* - Chestnut-fronted Macaw

2 ind. en bord de route entre Acarigue et Barinas le 25/07. >20 ind. dont de nombreux individus nicheurs enregistrés et très bien observés, dans et autour du ranch et de la stabulation en haut de la route qui se prend à droite après l'alcabala de La Azulita le 31/07 (voir ML Goodwin pour l'accès). Encore 4 ind. à Limones le 1^{er}/08 et encore 2 le lendemain au même endroit. A La Fria, 4 le 4/08 et 12 le 5/08.

Ara macavouanne - *Orthopsittaca manilata* - Red-bellied Macaw

Quelques oiseaux entre Los Barrancos et Tucupita (Delta Amacuro) en fin d'après midi le 19/8, et 2 à Palo Blanco le 21/08.

Ara noble - *Diopsittaca nobilis* - Red-shouldered Macaw

6 en vol sur la route de El Pauji, à 67,7 km à l'ouest de Santa Elena, et encore 24 à l'aérodrome de El Pauji le 15/8.

Conure de Wagler - *Aratinga wagleri* - Scarlet-fronted Parakeet

une 20^e en vol en fin de journée à l'entrée nord du bourg d'Acarigua (Barinas) le 25/07, une centaine passe dans la vallée de San Isidro le 26/07, une dizaine entre La Azulita et Limones le 31/07, >50 ind. passent haut dans le ciel de bon matin à El Tao centre à La Azulita et encore >50 à Limones le 1^{er}/08 et >25 le lendemain au même endroit, 103 ind. à Rio Frio le 3/08.

Conure cuivrée - *Aratinga pertinax* - Brown-throated Parakeet

>10 ind. au rio Barragan et encore 10 à La Soledad le 27/07, 2 sur l'oérodrome de El Pauji le 16/8, et un beau dortoir de quelques milliers d'oiseaux en bord de route, entre Los Barrancas et Tucupita le 19/8.

Conure versicolore - *Pyrrhura picta* - Painted Parakeet

Entendues en forêt sur la route de Anacoco le 10/08.



Conure aile-de-feu - *Pyrrhura egregia* - Fiery-shouldered Parakeet

4 à La Escalera au km 132 le 11/08, 2 vers le km 133 le lendemain, 7 au monumento al ploderero soldado le 14/8, 4 ind. au km 16,7 et 13 ind. au km 33 de la route de El Pauji respectivement les 16 et 18/8.



Conure tête-de-feu - *Pyrrhura rhodocephala* - Rose-headed Parakeet

env. 20 ind. à San Isidro le 26/07 et encore 8 ind. le lendemain au même endroit. Seulement entendue (un petit groupe) au Pico Humboldt le 30/08, >50 ind. à La Azulita le 1^{er}/08, >15 à l'Universidad de los Andes le 2/08, environ 25 ind. à Rio Frio le 3/08, 4 en vol sur la route de El Pauji, à 16,7 km à l'ouest de Santa Elena le 16/8.

Toui catherine - *Bolborhynchus lineola* - Barred Parakeet

Quelques troupes entendues lorsqu'elles passent au dessus de la canopée au pico Humboldt les 29 et 30/07.

Toui été - *Forpus passerinus* - Green-rumped Parrotlet

1 à Olinda II, vers La Azulita le 2/08.

Toui à menton d'or - *Brotogeris jugularis* - Orange-chinned Parakeet

12 ind. au rio Barragan le 27/07. > 20 ind. entre La Azulita et Limones le 31/07, 2 à Limones le 1^{er}/08 et encore 2 le 2/08, > 20 à Rio Frio le 3/08, 2 à La Fria le 4/08. Ressemblent superficiellement au *Brotogeris chrysopterus*, y compris les cris qui sont très similaires.

Toui para - *Brotogeris chrysopterus* - Golden-winged Parakeet

Entendu au Guyana trail le 13/08.



Toui des tépuis - *Nannopsittaca panychlora* - Tepui Parrotlet

A La Escalera, 84 ind. en plusieurs groupes en vol, se posent au sommet de grands arbres en bord de route au km 132 le 11/08, env. 40 au km 130, et 480 en plusieurs groupes au monumento al ploderero soldado le 14/8.

Toui à queue pourprée - *Touit purpuratus* - Sapphire-rumped Parrotlet

Plusieurs groupes entendus en forêt à El Pauji le 17/08.

Caïque maïpouri - *Pionites melanocephalus* - Black-headed Parrot

Entendu sur la route de El Pauji le 16/8, et autour du village de El Pauji le 17/08.

  **Caïque de Bonaparte - *Pyrilia pyrilia* - Saffron-headed Parrot**

Env. 20 ind. passent et repassent plusieurs fois dans la vallée à San Isidro le 26/07. Seule observation de ce joli psittacidé de montagne.

 **Caïque à tête noire - *Pyrilia caica* - Caica Parrot**

Entendu au Guyana trail le 19/8. Espèce localisée au plateau des Guyanes.

Pione à tête bleue - *Pionus menstruus* - Blue-headed Parrot

3 à Upata (Bolivar) le 10/08, 1 à La Escalera le 11/08, 5 en vol sur la route de El Pauji, à 16,6 km à l'ouest de Santa Elena le 15/8, 6 sur la route de El Pauji à 33 km de Santa Elena le 18/8.

Pione noire - *Pionus chalcopterus* - Bronze-winged Parrot

>25 ind. à Limones en fin de journée le 1^{er}/08 et encore 2 ind. Le lendemain au même endroit.

Pione violette - *Pionus fuscus* - Dusky Parrot

Entendue en forêt sur la route du sud vers le km 67 le 11/08.

  **Amazone de Dufresne - *Amazona dufresniana* - Blue-cheeked Parrot**

Entendue à La Escalera au 130 le 14/08 et un groupe en vol est entendu dans la forêt de El Pauji le 17/08. Espèce endémique du plateau des Guyanes.

Amazone tavoua - *Amazona festiva* - Festive Parrot

Jolie petite amazone, dont j'ai vu 32 ind. (au minimum ; enregistrées) au sein des centaines d'*Amazonica* volant en tout sens à Palo Blanco le 21/8.

Amazone à front jaune - *Amazona ochrocephala* - Yellow-crowned Parrot

2 en soirée à Limones le 1^{er}/08, env. 10 à Bruzual le 9/08, 12 ind. à Las Mulas de bon matin le 20/8, et encore 6 le lendemain à Palo Blanco.

Amazone aourou - *Amazona amazonica* - Orange-winged Parrot

4 au-dessous du bourg de La Azulita le 2/08, 4 sur la route de Encontrados le 3/08, 7 à Puerta Concha le 4/08, quelques dizaines matin et soir autour du monumento al plodero soldado. 48 en vol sur la route de El Pauji, à 16,7 km à l'ouest de Santa Elena le 15/8, 131 en vol en soirée sur l'aérodrome de El Pauji le 16/8, encore >200 ind. en soirée à El Pauji le 17/8, et un dortoir de plusieurs centaines, sans doute des milliers, difficilement estimable, dans le delta de l'Orénoque à Palo Blanco le 21/8.

Amazone poudrée - *Amazona farinosa* - Mealy Parrot

2 ind. vus et d'autres entendus sur la route de Anacoco le 10/08, 2 ind. en forêt sur la route du sud vers le km 67 le 11/08, entendue à El Pauji le 17/8, 2 à Uaiparu le 18/8.

Papegeai maillé - *Deroytus accipitrinus* - Red-fan Parrot

Un groupe en vol est entendu à Uaiparu le 18/8.

Petit Piaye - *Coccyua minuta* - Little Cuckoo

Des cris entendus sur la route de El Pauji le 15/08, un chant le 16/8. Entendu à Las Mulas vers Tucupita le 20/08, 2 ind. vus à Corporito vers Tucupita le 20/08 et 1 vu à Palo Blanco le 21/08.

Piaye écureuil - *Piaya cayana* - Squirrel Cuckoo

Entendu à San Isidro le 26/07, entendu au Rio Barragan le 27/07, entendu à La Soledad le 27/07, entendu dans la vallée de Rio Frio/Rio Negro le 8/08, 2 au monumento al plodero soldado de La Escalera en limite de savane le 15/08, entendu sur la route de El Pauji le 15/08, 2 au km 33 de la route de El Pauji le 18/8, 3 à Las Mulas vers Tucupita le 20/08.

Coulicou de Vieillot - *Coccyzus melacoryphus* - Dark-billed Cuckoo

1 à Uaiparu le 18/8 et 1 à Corporito (delta Amacuro) le 20/8.

Ani des palétuviers - *Crotophaga major* - Greater Ani

3 le long de la route de Encontrados le 3/08, 2 à Bruzual le 9/08, 3 à Palo Blanco vers Tucupita le 20/08, et enfin 7 à Palo Blanco le 21/08.

Ani à bec lisse - *Crotophaga ani* - Smooth-billed Ani

Noté en petit nombre (la plupart du temps moins de 8 individus, toujours en petits groupes) au Rio Barragan le 27/07, au centro ecologico El Tao à La Azulita le 1^{er}/08. Noté à Limones le 1^{er}/08, dans la vallée de Rio Frio et le long de la route de Encontrados le 3/08, 4 à Las Mulas vers Tucupita le 20/08, et plusieurs vus en voiture ici ou là en bord de route mais pas notés dans mon carnet.

Géocoucou tacheté - *Tapera naevius* - Striped Cuckoo

1 à Puerto de Nutrias le 9/08, chante au sud de Calabozo le 9/08, 2 sur la route de El Pauji les 15 et 16/08, 1 à Palo Blanco et l'après midi, 2 ind. vus vers Corporito dans le delta de l'Orénoque le 20/08.



Géocoucou à ailes rousses - *Neomorphus rufipennis* - Rufous-winged Ground-Cuckoo

Un chanteur répond à la repasse mais ne se montre pas sur le Guyana trail le 13/8.

Effraie des clochers - *Tyto alba hellmayri* - Barn Owl

entendue sur la route de Anacoco le 10/08.

Hibou strié - *Pseudoscops clamator* - Striped Owl

2 ind. entendus (cris plaintifs que certains auteurs attribuent au jeune de cette espèce, peut être par analogie avec les cris de l'*Asio otus* holarctique ?) sur la route de Anacoco le 10/08.

Ibijau gris - *Nyctibius griseus* - Common Potoo

2 bien observés posés en bord de route sur la route de Anacoco le 10/08.

Engoulevent à ventre roux - *Lurocalis rufiventris* - Rufous-bellied Nighthawk

3 chassent dans la grande clairière au lever du jour, juste au-dessus de la casa de Don Pedro en montant le sentier à Paramo de Tama le 6/08.

Engoulevent minime - *Chordeiles acutipennis* - Lesser Nighthawk

Une quinzaine en vol juste avant la tombée de la nuit dans la vallée de la Pascua (Guarico) le 9/08.

Engoulevent pauraqué - *Nyctidromus albicollis* - Common Pauraque

5 à Limones le 1^{er}/08. Entendu de bon matin à La Fria le 5/08, 11 ind. Après la tombée de la nuit sur la route de Anacoco le 10/08. Plusieurs sur l'aérodrome de El Paui le 17/8, une vingtaine entre El Pauji et Uaiparu avant le lever du jour le 18/8.

Engoulevent à miroir - *Caprimulgus longirostris* - Band-winged Nightjar

1 oiseau bien observé à la tombée de la nuit à la carrière de San Isidro le 26/07.

Engoulevent noirâtre - *Caprimulgus nigrescens* - Blackish Nightjar

1 dans l'abattis de la route de El Pauji (à 16,7 km de Santa Elena) le 16/8, >4 à Uaiparu le 18/8.

 **Engoulevent du Roraima - *Caprimulgus whitelyi* - Roraiman Nightjar**

L'une des surprises du voyage ! C'est un endémique rare et méconnu, dont le premier nid a été découvert par Tony Crease en mai 2008 à ... El Pauji ! 1 fem. sur l'aérodrome de El Pauji avec Tony Crease (sans qui j'aurais eu du mal à identifier cet oiseau !) en vol dans les phares de son 4X4 le 17/8 au soir.

Martinet à collier roux - *Streptoprocne rutila* - Chestnut-collared Swift

une 50^e tourne dans la vallée à San Isidro le 26/07 ; leurs cris rappellent fortement les cris du Martinet claudia. Encore une douzaine à La Mucuy le 31/07, et >50 à Rio Frio le 3/08.

 **Martinet des tépuis - *Streptoprocne phelpsi* - Tepui Swift**

Une dizaine à La Escalera au niveau du km 132 le 11/08, >5 ind. au ras de la savane à l'alcabala après le 137, >80 ind. au km 117 le 13/08.

Martinet à collier blanc - *Streptoprocne zonaris* - White-collared Swift

1 dans la vallée à San Isidro le 26/07, 6 à La Soledad le 27/07, 1 à La Mucuy le 31/07, >100 en un essaim compact en soirée à Limones le 1^{er}/08, >20 à Rio Frio le 3/08, 2 à La Fria le 4/08, >150 ind. à La Escalera le 11/8.

Martinet spinicaude - *Chaetura spinicaudus* - Band-rumped Swift

Au moins 5 ind. sur la route de Anacoco le 10/08.

Martinet à croupion gris - *Chaetura cinereiventris* - Gray-rumped Swift

2 entre Jaji et La Azulita le 31/07, >20 ind. à Rio Frio le 3/08, env. 50 sur la route de Anacoco le 10/08, 1 à La Escalera le 13/8.

Martinet polioure - *Chaetura brachyura* - Short-tailed Swift

> 11 ind. en vol au-dessus du lac de Maracaibo au large de Puerta Concha le 4/08, 7 sur la route de Anacoco le 10/08.

Martinet montagnard - *Aeronautes montivagus* - White-tipped Swift

11 ind. dans la carrière de San Isidro où une petite colonie est installée dans les fissures du rocher le 26/07, et env. 50 à La Escalera le 11/08.

 **Martinet pygmée - *Tachornis furcata nigrodorsalis* - Pygmy Swift**

3 ind. dans le centre ville de El Vigia, et 12 ind. à La Fria. Petit martinet, endémique régional, localisé dans le bassin du Maracaibo et localement dans le Norte de Santander en Colombie.

Martinet claudia - *Tachornis squamata* - Fork-tailed Palm-Swift

2 dans le village de El Pauji le 16/8, 4 sur la route de El Pauji au km 56 (intersection pour Uaiparu) le 18/8.

Martinet de Cayenne - *Panyptila cayennensis* - Lesser Swallow-tailed Swift

3 sur la route de El Pauji (à 16,7 km de Santa Elena) le 16/8 et 1 à El Pauji le 17/8.

Colibri jacobin - *Florisuga mellivora* - White-necked Jacobin

Comme presque chaque fois chez cette espèce, uniquement des mâles : 3 à Rio Frio butinent au sommet d'un petit arbre le 3/08, et 4 dont de surprenants mâles immatures dans la vallée de Rio Frio/Rio Negro le 8/08.

Ermite hirsute - *Glaucis hirsuta* - Rufous-breasted Hermit

1 à Rio Frio le 3/08, et 1 dans un abattis de la route de El Pauji, à 16,7 km à l'ouest de Santa Elena le 16/08.



Ermite nain - *Phaethornis longuemareus* - Little Hermit

Un chanteur enregistré à Las Mulas vers Tucupita, le 20/08. Un endémique du littoral du plateau des Guyanes.

Ermite à gorge grise - *Phaethornis griseogularis* - Gray-chinned Hermit

1 butine dans des héliconias, sous la pluie, au centro ecologico El Tao le 1/08.

Ermite roussâtre - *Phaethornis ruber* - Reddish Hermit

1 mâle (enregistré) vers le km 67 de la route du sud dans le Bolivar. Des cris entendus régulièrement en provenance du sous-bois à La Escalera les jours suivants.

Ermite d'Auguste - *Phaethornis augusti* - Sooty-capped Hermit

1 inspecte le mur d'une stabulation sur la route menant à Limones le 31/07, 3 ind. dans le jardin du centro ecologico El Tao à La Azulita le 1/08.

Ermite anthophile - *Phaethornis anthophilus* - Pale-bellied Hermit

1 dans la vallée de Rio Frio/Rio Negro le 8/08, 1 dans le jardin de Tony Crease à El Pauji le 17/08.

Colibri de Delphine - *Colibri delphinae* - Brown Violetear

4 dont 2 chanteurs enregistrés à Rio Frio le 3/08. 2 oiseaux volaient sur place au ras de l'eau au dessus du Rio Frio et se posaient sur des rochers, s'envolaient pour à nouveau voler sur place, et on répété ce manège un bon moment.

Colibri thalassin - *Colibri thalassinus* - Green Violetear

Plusieurs chanteurs en lisière de forêt, assez difficiles à voir, perchés immobiles et égrenant des heures durant leur chant vraiment typique mais variable : des notes dures, très sonores, qui évoquent un insecte. Plusieurs dizaines de chanteurs à La Mucuy les 30 et 31/07 ainsi qu'à La Azulita les 1 et 2/08.

Colibri anaïs - *Colibri coruscans* - Sparkling Violetear

2 autour du centre de réintroduction des Condors à Mifafi, puis 3 vus et plusieurs chanteurs à l'hôtel Los Frailes, y compris jusque dans la cour intérieure de l'hôtel Los Frailes le 28/07. Plusieurs chanteurs à La Mucuy le 29/07 et un oiseau qui couve 2 œufs sur un nid accroché au-dessus du torrent à l'alcabala.

Colibri oreillard - *Heliothryx auritus* - Black-eared Fairy

1 mâle à La Escalera, au km 111.

☺ **Colibri des tépuis - *Polytmus milleri* - Tepui Goldenthrout**

1 dans la Gran Sabana, quelques kilomètres après avoir passé l'alcabala, sans doute vers le km 140.

Mango à cravate verte - *Anthracothorax viridigula* - Green-throated Mango

4 ind. à Palo Blanco le 20/08. Un colibri des lisières de mangroves et forêts humides de la plaine côtière du plateau des Guyanes et de la basse vallée de l'Amazone.

Mango à cravate noire - *Antracothorax nigricollis* - Black-throated Mango

2 mâles dans le jardin du centro ecologico El Tao à La Azulita le 1/08, 1 à Rio Frio le 3/08, 2 dans le jardin de Tony Crease à El Pauji le 17/08.

Héliange mars - *Heliangelus mavors* - Orange-throated Sunangel

1 fem. dans la cour de l'hôtel Los Frailes les 27 et 28/07, 3 à l'Université des Andes à San Eusebio le 2/08. Également présent très localement dans les Andes de Colombie.

Héliange à gorge améthyste - *Heliangelus amethysticollis spencei* - Amethyst-throated Sunangel

2 ind. le 29/07 puis 11 ind. le 30/07 sur le sentier du Pico Humboldt à La Mucuy. Encore 2 à Paramo de Tama le 7/08. *Spencei* était autrefois considérée comme une espèce à part entière (endémique du Mérida) : l'Héliange de Mérida (Mérida Sunangel). Ce taxon est parfois aussi considéré comme appartenant à *Heliangelus clarisse spencei* (Héliange clarisse), excluant *amethysticollis*, et restreint aux Andes vénézuéliennes et au nord est de la Colombie.

Coquette huppe-col - *Lophornis ornatus* - Tufted Coquette

1 fem. dans un abattis 16,7 km à l'ouest de Santa Elena sur la route de El Pauji le 16/08, 1 autre fem. dans le jardin de T. Crease à El Pauji le 17/08.



Coquette paon - *Lophornis pavoninus* - Peacock Coquette

Endémique pantepui - 2 fem. à La Escalera vers le km 131 le 14, et dans la savane autour du monumento al plodero soldado, encore 4 ind. la même après-midi. Le lendemain, une recherche prolongée dans les arbustes en fleurs vers le monument (km 136-137), donne 9 autres coquettes dont de splendides mâles. Connue également des tépuis adjacents du Guyana.

Colibri moucheté - *Adelomyia melanogenys* - Speckled Hummingbird

4 à San Isidro le 26/07, 1 sur la route de la Azulita vers la chapelle le 1/08, 1 au col de Bramon le 6/08.

Sylphe à queue d'azur - *Aglaiocercus kingi* - Long-tailed Sylph

7 ind. (4 mâles, 3 fem.) à San Isidro le 26/07, 2 ind. sur le sentier du Pico Humboldt le 30/07, 2 mâles à La Azulita le 1/08.



Colibri casqué - *Oxypogon guerinii* - Bearded Helmetcrest

Colibri mythique de haute altitude ! 3 au col del Aguila, puis 7 (que des mâles !) juste en-dessous du col, quelques kilomètres en aval avant d'arriver au col en venant de Mifafi. Connue seulement de Colombie et des Andes vénézuéliennes.

Métallure émeraude - *Metallura tyrianthina* - Tyrian Metaltail

1 fem. au bord du laguna Mucabaji le 29/07, 1 sur le sentier du Pico Humboldt, vers le laguna le 30/07, 3 à Paramo de Tama les 5 et 7/08.

Érione pattue - *Eriocnemis vestita* - Glowing Puffleg

1 fem. en lisière supérieure de forêt nuageuse à Paramo de Tama le 7/08.

Inca à collier - *Coeligena torquata* - Collared Inca

1 au départ du sentier du Pico Humboldt à La Mucuy le 29/07, 2 à La Azulita le 1/08.



Inca de Bonaparte - *Coeligena bonapartei eos* - Golden-bellied Starfrontlet

1 au départ du sentier du Pico Humboldt à La Mucuy le 29/07. Il s'agit de la sous espèce *eos* endémique des Andes vénézuéliennes (Inca doré) considérée comme une espèce à part entière par del Hoyo et al. (HBW) ou Hilty.

Haut-de-chausses à palettes - *Ocreatus underwoodii* - Booted Racket-tail

1 superbe mâle à San Isidro le 26/07.



Brillant à couronne verte - *Heliodoxa xanthogonys* - Velvet-browed Brilliant

1 entrevu à La Escalera au km 124 le 12/08, encore 2 vers le km 130, et enfin, 14 ind. dans les buissons de savane arbustive en bord de route le 15/08 au km 136, juste avant d'arriver au monumento.

Brillant à front violet - *Heliodoxa leadbeateri* - Violet-fronted Brilliant

2 superbes mâles (photo ci-dessous) à Rio Frio le 3/08.



Brillant à front violet (*Heliodoxa leadbeateri*)

Colibri corine - *Helimaster longirostris* - Long-billed Starthroat

1 mâle au-dessus du petit cours d'eau entre les deux abattis au km 16,7 sur la route de El Pauji le 16/08.

Colibri héliodore - *Chaetocercus heliodor* - Gorgeted Woodstar

Une des surprises de ce voyage, avec un mâle trouvé posé assez haut en forêt, sous la canopée, au départ du sentier du Pico Humboldt à La Mucuy le 29/07. Sublime petite merveille, assez difficile à voir en général. Identifié aux plumes ornementales du cou qui dépassent un peu, et à la forme de la queue.

Emeraude orvert - *Chlorostilbon mellisugus* - Blue-tailed Emerald

1 autour du monumento de La Escalera au km 137, le 14/08.

Campyloptère à ventre gris - *Campylopterus largipennis* - Gray-breasted Sabrewing

1 à La Escalera au km 111 le 13/08 et 1 sur la route de El Pauji le 15/08.

 **Campyloptère rougeâtre - *Campylopterus hyperythrus* - Rufous-breasted Sabrewing**

1 oiseau houpille et se perche à proximité immédiate d'un juvénile d'Épervier bicolore à La Escalera vers le kiosque abandonné du km 123 le 12/08.

Campyloptère lazulite - *Campylopterus falcatus* - Lazuline Sabrewing

1 à l'entrée de la carrière de San Isidro le 26/07.

Colibri de Buffon - *Chalybura buffonii* - White-vented Plumelteer

1 mâle dans la vallée de Rio Frio/Rio Negro le 8/08.

Dryade couronnée - *Thalurania colombica* - Violet-crowned Woodnymph

Un mâle à Rio Frio le 3/08.

Dryade à queue fourchue - *Thalurania furcata* - Fork-tailed Woodnymph

2 fem. à La Escalera vers le km 130 le 14/08, 1 sur la route de El Pauji au km 16,7 le 16/08.

Ariane à ventre gris - *Amazilia tzacatl* - Rufous-tailed Hummingbird

Plusieurs superbes dans le jardin du centro ecologico El Tao à La Azulita les 31/07 et 1/08. 1 dans la vallée de Rio Frio/Rio Negro le 8/08.

Ariane vert-doré - *Amazilia leucogaster* - Plain-bellied Emerald

1 vers Palo Blanco dans le delta le 20/08. Localisé au plateau des Guyanes.

Ariane de Linné - *Amazilia fimbriata* - Glittering-throated Emerald

2 dans le jardin de T. Crease à El Pauji le 17/08.

Ariane de Sophie - *Amazilia saucerrottei* - Steely-vented Hummingbird

1 dans la vallée de Rio Frio/Rio Negro le 8/08.

 **Ariane de Félicie - *Amazilia tobaci* - Copper-rumped Hummingbird**

3 ind. dans les buissons et arbustes du bord de route le 15/08, dans le dernier kilomètre avant d'arriver au monumento al plodero soldado au km 137 de la Escalera, 2 dans le jardin de Tony Crease à El Pauji le 17/08. Connue du Venezuela et de Trinidad et Tobago.

Saphir oenone - *Chrysuronia oenone* - Golden-tailed Sapphire

2 mâles à La Soledad le 27/07.

Saphir azuré - *Hylocharis cyanus* - White-chinned Sapphire

4 mâles à Uaiparu, sur la route de El Pauji, le 18/08.

Quetzal doré - *Pharomachrus auriceps* - Golden-headed Quetzal

Très belles observations dans première partie du sentier du Pico Humboldt le 30/07. Un mâle au début du sentier de bon matin, puis lors de la redescente, un oiseau s'envole d'une cavité, qui doit être son nid, située assez haut dans un grand tronc d'arbre.

Quetzal antisien - *Pharomachrus antisianus* - Crested Quetzal

Observation exceptionnelle de 2 ind. (enregistrés) à l'Universidad de los Andes à La Azulita le 1^{er}/08. Le mâle était perché au dessus de moi. Un oiseau vraiment superbe.

Trogon à queue noire - *Trogon melanurus* - Black-tailed Trogon

Un chanteur au Guyana trail le 19/08.

Trogon à queue blanche - *Trogon viridis* - White-tailed Trogon

1 au Rio barragan le 27/07, entendu sur la route du sud vers le kilomètre 67 le 11/08, 2 au Guyana trail le 13/08, entendu à El Pauji le 17/8, entendu à Uaiparu le 18/08.

Trogon violacé - *Trogon violaceus caligatus* - Violaceous Trogon

1 de la sous-espèce *caligatus* (photo) dans la vallée de Rio Frio/Rio Negro le 8/08 ; ce taxon est considéré comme une espèce à part entière par Hilty (Northern violaceous Trogon).

Trogon aurore - *Trogon rufus* - Black-throated Trogon

Un chanteur entendu au début du sentier du Guyana trail le 13/08 et deux chanteurs au même endroit le 19/08.

Trogon rosalba - *Trogon collaris* - Collared Trogon

Chant entendu en forêt sur la route de El Pauji le 16/8, entendu à Uaiparu le 18/08.

Trogon masqué - *Trogon personatus* - Masked Trogon

1 mâle le 29/07 et 2 ind. à La Mucuy le 30/07, au moins 4 ind. à l'Universidad de los Andes à La Azulita le 2/08, entendu à Paramo de Tama au-dessus de Betania le 5/08, 1 à La Escalera le 13/8 et un autre encore le 14/08.

Martin-pêcheur à ventre roux - *Ceryle torquatus* - Ringed Kingfisher

1 à La Mucuy le 31/7, 7 dont un accouplement à Puertos de Nutrias (Barinas), encore 6 ind. entre Bruzual et Mantecal, et encore 8 ind. entre San Fernando de Apore et Calabozo le 9/08, 4 au bac sur l'Orénoque à Ciudad Guayana le 19/08, 2 à Corporito vers Tucupita le 20/08.

Martin-pêcheur d'Amazonie - *Chloroceryle amazona* - Amazon Kingfisher

2 à Puertos de Nutrias (Barinas) le 9/08, 1 sur la rivière qui traverse le site des abattis sur la route de El Pauji le 16/8.

Martin-pêcheur nain - *Chloroceryle aenea* - American Pygmy Kingfisher

1 à Palo Blanco vers Tucupita le 20/08 et 1 à Palo Blanco le 21/08.

Motmot houtouc - *Momotus momota* - Blue-crowned Motmot

1 de nuit posé sur la piste menant au village de à Uaiparu le 18/08.

Jacamar brun - *Brachygalba lugubris* - Brown Jacamar

2 (photo) au monumento al plodero soldado de La Escalera en limite de savane le 15/08. Un vrai plaisir d'autant que cette espèce est très rare en Guyane.



Jacamar à tête pâle - *Brachygalba goeringi* - Pale-headed Jacamar

2 au Rio Barragan le 27/07. Une piste part de la route et remonte le rio en rive droite sur quelques kilomètres. A un moment donné, au bout de 2 ou 3 kilomètres environ, il y a une passerelle métallique carrossable. A cet endroit, toujours en rive droite, il y a une sorte de transformateur ou micro usine hydroélectrique ; les oiseaux se tenaient à ce niveau, perchés en évidence sur des branches mortes. Connu de l'ouest du Venezuela (Llanos) et du nord-est de la Colombie.

Jacamar à queue rousse - *Galbula ruficauda* - Rufous-tailed Jacamar

Entendu à Palo Blanco vers Tucupita le 20/08.

Jacamar vert - *Galbula galbula* - Green-tailed Jacamar

2 sur la route de Anacoco le 10/08, entendu à Uaiparu le 18/08.

Jacamar à longue queue - *Galbula dea* - Paradise Jacamar

1 capture une cigale au Guyana trail le 19/08.

Grand Jacamar - *Jacamerops aureus* - Great Jacamar

Un chant entendu au Guyana trail le 13/08, un autre entendu à El Pauji le 17/8.



Tamatia à gorge rousse - *Hypnelus ruficollis* - Russet-throated Puffbird

1 (photo) sur les rives du lac de Maracaibo au large de Puerta Concha le 4/08. Cette espèce est considérée comme une sous espèce de *H. bicinctus* par le SACC.

Tamatia bifascié - *Hypnelus bicinctus* - Two-banded Puffbird

1 entre Palenqué et Palacios le 9/08, 3 à Las Mulas vers Tucupita le 20/08.

Tamatia à moustaches - *Malacoptila mystacalis* - Moustached Puffbird

1, superbe, en sous-bois dans la vallée de Rio Frio le 3/08.

Barbacou à croupion blanc - *Chelidoptera tenebrosa* - Swallow-winged Puffbird

Noté sur la route de El Pauji, ici et là.

Cabézon doré - *Capito auratus* - Gilded Barbet

1 sur la route de El Pauji le 15/08, entendu à El Pauji le 17/8 et à Uaiparu le 18/08.

Cabézon à tête rouge - *Eubucco bourcierii* - Red-headed Barbet

4 vraiment superbes à San Isidro le 26/07.

Toucan tocard - *Ramphastos ambiguus* - Black-mandibled Toucan

Entendu à San Isidro le 26/07 en fond de vallée, entendu (au moins 3 chanteurs différents) à La Soledad le 27/07, entendu à La Azulita 1^{er}/08... chaque fois les oiseaux ont été recherchés en vain en canopée lorsque des points de vue le permettaient. J'ai pu faire d'assez bons enregistrements en stéréo, disponible sur le site xenocanto.org... Et enfin 3 dont un juvénile (bec court) vus (photos) à Limones le 1^{er}/08, 1 vu et enregistré à Olinda II le 2/08, 1 vu et 2 entendus dans la vallée de Rio Frio le 3/08, entendus grâce à une roue crevée que je dois changer entre La Fria et San Juan de Colon le 5/08.

Toucan à bec rouge - *Ramphastos tucanus* - Red-billed Toucan

1 au Rio Barragan le 27/07, 1 sur la route de Anacoco le 10/08, entendu à La Escalera le 12/8, entendu sur la route de El Pauji le 15 et le 16/8, et enfin 4 (photo) au km 33 de la route de El Pauji le 18/8.

Toucan ariel - *Ramphastos vitellinus* - Channel-billed Toucan

Entendu en compagnie des *ambiguus* à Limones le 1^{er}/08. Les populations isolées à l'ouest des Andes et dans le bassin du Maracaibo se rapportent à la sous-espèce *citreaemus* (Toucan à gorge citron) considérée comme une espèce à part entière par certains auteurs, dont Hilty. Des individus de la race type sont entendus au km 16,7 de la route de El Pauji le 15/08.

Toucanet émeraude - *Aulacorhynchus prasinus* - Emerald Toucanet

1 à San Isidro avec des *calorhynchus* le 26/07, 2 à La Mucuy le 30/07, 1 à La Azulita le 1^{er}/08, 1 à Paramo de Tama au-dessus de Betania le 7/08.

Toucanet à bec jaune - *Aulacorhynchus calorhynchus* - Yellow-billed Toucanet

4 ind. ensemble en compagnie d'au moins 1 *prasinus* à San Isidro le 26/07. Connue également du Nord de la Colombie. Ce taxon est considéré par le SACC comme une sous-espèce de *A. sulcatus*, actuellement considéré comme endémique de la cordillère du nord du Venezuela. Hilty considère *A. calorhynchus* comme une espèce à part entière mais en zone de sympatrie, les 2 taxons présentent des becs au pattern intermédiaire.

Toucan à bec noir - *Andigena nigrirostris* - Black-billed Mountain-Toucan

Longuement entendu en forêt nuageuse à Paramo de Tama au-dessus de Betania les 5 et 7/08.

Toucanet koulík - *Selenidera culik* - Guianan Toucanet

Entendu au Guyana trail le 19/08. Localisé au plateau des Guyanes et à la rive gauche de la basse vallée de l'Amazone.

Araçari d'Azara - *Pteroglossus azara* - Ivory-billed Aracari

5 ensemble au km 33 de la route de El Pauji le 18/8.

Araçari grigri - *Pteroglossus aracari* - Black-necked Aracari

4 sur la route du sud vers le kilomètre 67 le 11/08, 6 (photo) à Las Mulas et Palo Blanco le 20/08.

Araçari multibande - *Pteroglossus pluricinctus* - Many-banded Aracari

2 (photos) dans la vallée de Rio Frio le 3/08 et au moins 1 à Uaiparu le 18/08.

Araçari à collier - *Pteroglossus torquatus* - Collared Aracari

1 vers l'alcabala de La Azulita en direction de Limones le 1^{er}/08 et 2 dans la vallée de Rio Frio le 3/08.

Picumne de Buffon - *Picumnus exilis* - Golden-spangled Piculet

2 dans une ronde au km 111 de La Escalera le 11/08, 1 à Uaiparu le 18/08.

☺ **Picumne maculé - *Picumnus nigropunctatus* - Black-dotted Piculet**

2 (couple) à Corporito le 20/08, et le lendemain à nouveau 1 fem. à Palo Blanco vers Tucupita le 20/08. Ce taxon endémique du delta de l'Orénoque est considéré comme une sous espèce d'*exilis* par le SACC, mais comme une espèce à part entière par Hilty.

Picumne squamulé - *Picumnus squamulatus* - Scaled Piculet

2 dans la vallée de Rio Frio (Merida) le 3/08, 1 dans la vallée de Rio Frio/Rio Negro (Tachira) le 8/08.



Picumne à ventre blanc - *Picumnus spilogaster orinocensis* - White-bellied Piculet

5 dont un couple dans un vieil arbre en bord de route près d'un pré à zébus à Las Mulas, puis 3 dont un couple qui se relaie pour creuser une loge dans un piquet de clôture en émettant régulièrement des trilles (photos et enregistrement), et 2 mâles à Corporito vers Tucupita, le 20/08. Une espèce localisée au littoral du Guyana et à la vallée de l'Orénoque, mais absente du Suriname et de Guyane française (*contra* Restall et Hilty). Du coup, la population remarquablement isolée du Nordeste au Brésil mériterait des investigations ADN.



Picumne à ventre blanc (*Picumnus spilogaster*), Palo Blanco

Pic à chevron d'or - *Melanerpes cruentatus* - Yellow-tufted Woodpecker

Entendu dans la vallée de Rio Frio le 3/08, vu le long de la route du sud le 11/08, 1 à La Escalera où il n'a pas l'air très commun le 14/08, 2 sur la route de El Pauji le 15/08 et noté commun à Uaiparu le 18/08.

Pic à couronne rouge - *Melanerpes rubricapillus* - Red-crowned Woodpecker

3 au Rio Barragan le 27/07, 2 à Limones le 2/08, 5 dans la vallée de Rio Frio le 3/08, 5 à Las Mulas vers Tucupita le 20/08.

Pic à croupion rouge - *Veniliornis kirkii* - Red-rumped Woodpecker

1 au Rio Barragan le 27/07 et 1 mâle à La Escalera le 13/08.

Pic de Cassin - *Veniliornis cassini* - Golden-collared Woodpecker

1 sur la route du sud vers le kilomètre 67 le 11/08, 1 puis 2 chaque fois dans une grande ronde au km 111 de La Escalera respectivement les 11 et 13/08, 1 mâle sur la route de El Pauji le 16/8, 1 vu à El Pauji le 17/8, 1 à Uaiparu le 18/08. Attention, le trille émis par *cassini* est très proche de celui du *Piculus rubiginosus* et la distinction est vraiment subtile.

Pic passerin - *Veniliornis passerinus* - Little Woodpecker

Des trilles entendus et enregistrés à Las Mulas vers Tucupita le 20/08, et entendu encore le lendemain à Palo Blanco.

Pic à gorge jaune - *Piculus flavigula* - Yellow-throated Woodpecker

Un oiseau vu dans une ronde de canopée à El Pauji le 17/8, et entendu à Uaiparu le 18/08.

Pic or-olive - *Piculus rubiginosus* - Golden-olive Woodpecker

Le pic le plus commun dans les Andes. 2 à San Isidro le 26/07, 1 ad. nourrit un jeune et un autre tambourine à La Mucuy le 31/07, 2 dont un qui tambourine activement à La Azulita 1^{er}/08, commun et observé plusieurs fois par jour sur tous les points d'arrêts à La Escalera, entendu à El Pauji le 17/8, vu sur la route de El Pauji au km 33 le 18/08.

Pic de Rivoli - *Colaptes rivolii* - Crimson-mantled Woodpecker

1 mâle dans une grande ronde à Paramo de Tama au-dessus de Betania le 7/08.

Pic de Cayenne - *Colaptes punctigula* - Spot-breasted Woodpecker

1 à Puertos de Nutrias (Barinas) le 9/08 et probablement entendu dans le delta le 20/08.

Pic ondé - *Celeus undatus* - Waved Woodpecker

Entendu sur le Guyana trail le 19/08.

Pic jaune - *Celeus flavus* - Cream-colored Woodpecker

3 à Las Mulas vers Tucupita le 20/08, 1 à Corporito vers Tucupita le 20/08.

Pic ouentou - *Dryocopus lineatus* - Lineated Woodpecker

1 dans la vallée de Rio Frio le 3/08, 1 mâle sur la route de Anacoco le 10/08, entendu sur la route du sud vers le kilomètre 67 le 11/08, 1 à Uaiparu le 18/08.

Pic à cou rouge - *Campephilus rubricollis* - Red-necked Woodpecker

1 mâle au Guyana trail le 19/08.

Pic de Malherbe - *Campephilus melanoleucos* - Crimson-crested Woodpecker

Un mâle au Rio Barragan le 27/07, un tambourinage entendu sur la route du sud vers le km 67 le 11/08 et un autre entendu sur la route de El Pauji le 16/08.

Cinclode brun - *Cinclodes fuscus* - Bar-winged Cinclodes

5 au Pico del Aguila le 28/07.

Synallaxe des Andes - *Leptasthenura andicola* - Andean Tit-Spinetail

4 au Pico del Aguila le 28/07 et 1 vers les cascades au laguna de Mucubaji le lendemain.

☺ **Synallaxe de Cory - *Schizoeaca coryi* - Ochre-browed Thistletail**

2 au Pico del Aguila le 28/07.

Synallaxe d'Azara - *Synallaxis azarae* - Azara's Spinetail

Entendu à San Isidro les 26 et 27/07, entendu et enregistré à La Azulita le 1^{er}/08, entendu dans la vallée de Rio Frio le 3/08.

Synallaxe albane - *Synallaxis albescens* - Pale-breasted Spinetail

Très commun et contacté un peu partout dans le pays. Entendu à San Isidro les 26 et 27/07, 1 (et des chants entendus) à La Soledad le 27/07, 1 vu à Olinda II le 2/08, entendu dans la vallée de Rio Frio le 3/08, entendu à Puerto de Nutrias le 9/08, entendu sur la route de Anacoco le 10/08, entendu à l'alcabala de La Escalera le 12/08, 2 vus sur la route de El Pauji le 16/08, à El Pauji le 17/08, entendu à Las Mulas et 3 vus à Corporito le 20/08.

Synallaxe ardent - *Synallaxis rutilans* - Ruddy Spinetail

2 vus et enregistrés à Uaiparu le 18/08.

Synallaxe roux - *Synallaxis unirufa* - Rufous Spinetail

2 (adulte et juv., enregistrés) à Paramo de Tama au-dessus de Betania le 7/08.

Synallaxe de McConnell - *Synallaxis macconnelli* - McConnell's Spinetail

Entendu au km 130 de La Escalera le 14/08, entendu et enregistré sur la route de El Pauji au km 16,7 le 15/08. Une espèce localisée à l'est du plateau des Guyanes et au sud du Venezuela. Le chant est ici bien différent de celui qu'on entend en Guyane française... affaire à suivre, car ces deux populations pourraient bien être distinctes !

Synallaxe de Cayenne - *Synallaxis gujanensis* - Plain-crowned Spinetail

Plusieurs entendus à l'entrée de Uaiparu le 18/08, entendu à Las Mulas et à Corporito dans le delta le 20/08.

Synallaxe guiouti - *Synallaxis cinnamomea* - Stripe-breasted Spinetail

Entendu à San Isidro les 26 et 27/07.

Synallaxe à sourcils blancs - *Hellmayrea gularis* - White-browed Spinetail

2 au sentier qui monte au Pico Humboldt le 30/07. Une espèce andine pas toujours commode à voir.

Synallaxe huppé - *Cranioleuca subcristata* - Crested Spinetail

Entendu à San Isidro les 26 et 27/07, entendu au Centro ecologico El Tao à La Azulita le 1^{er}/08, 1 vu dans la vallée de Rio Frio/Rio Negro le 8/08.

Synallaxe des tépuis - *Cranioleuca demissa* - Tepui Spinetail

3 (enregistrés) à La Escalera au km 132 le 12/08, 2 au km 130 de La Escalera le 14/08, et 1 dans les buissons et arbustes de bord de route dans la savane au km 136 de La Escalera le 14/08.

Synallaxe ponctué - *Cranioleuca gutturata* - Speckled Spinetail

J'ai entendu son chant sur la route de El Pauji au km 16,7 le 15/08 et à Uaiparu le 18/08.

Synallaxe à gorge jaune - *Certhiaxis cinnamomeus* - Yellow-chinned Spinetail

Entendu à Corporito le 20/08 et 1 vu à Palo Blanco le 21/08.

Synallaxe de Wyatt - *Asthenes wyatti* - Streak-backed Canastero

5 au Pico del Aguila et 2 autres au centre de réintroduction des condors à Mifafi le 28/07.

Synallaxe à front roux - *Phacellodomus (rufifrons) inornatus* - Plain (Rufous-fronted) Thornbird

Abondant et immanquable dès qu'il y a des arbres en plaine. Omniprésent dans les Llanos. Ce taxon est splité par certains auteurs et deviendrait, si le SACC valide cette proposition, le « Synallaxe sobre ».

Anabasitte tachetée - *Premnoplex brunnescens* - Spotted Barbtail

2 enregistrées à l'Universidad de los Andes à La Azulita le 2/08 et très probablement entendue à Paramo de Tama au-dessus de Betania le 7/08 (pas pu confirmer à l'ipod sur le moment car submergé par une ronde !).



Anabasitte du Roraima - *Roraimia adusta* - Roraiman Barbtail

2 superbes au km 130 de La Escalera le 14/08. L'espèce a été découverte en 2004 au Suriname ce qui en fait une endémique du plateau des Guyanes.

Anabasitte perlée - *Margarornis squamiger* - Pearled Treerunner

6 réparties dans plusieurs rondes au sentier du Pico Humboldt le 30/07, 4 à l'Universidad de los Andes à La Azulita le 2/08 et 1 à Paramo de Tama au-dessus de Betania le 7/08.

Anabate de Boissonneau - *Pseudocolaptes boissonneautii* - Streaked Tuftedcheek

1 au sentier du Pico Humboldt le 30/07 et 2 à Paramo de Tama au-dessus de Betania le 7/08.

Anabate montagnard - *Anabacerthia striaticollis* - Montane Foliage-gleaner

3 dans une ronde à San Isidro le 26/07, 1 à La Azulita le 1^{er}/08 et 3 à l'Universidad de los Andes à La Azulita le 2/08.

Anabate à tête striée - *Thripadectes virgaticeps* - Streak-capped Treehunter

1 dans une ronde à San Isidro le 26/07 et 2 autres, également dans une ronde, le lendemain toujours à San Isidro.

Anabate olivâtre - *Automolus infuscatus* - Olive-backed Foliage-gleaner

1 alarme près de moi en fin de journée (enregistré) au Guyana trail le 13/08.

Anabate rubigineux - *Automolus rubiginosus* - Ruddy Foliage-gleaner

Entendu à Uaiparu le 18/08.

Sittine brune - *Xenops minutus* - Plain Xenops

1 dans la vallée de Rio Frio/Rio Negro le 8/08, un chant entendu au Guyana trail le 13/08 et 3 à El Pauji le 16/08.

Grimpar fauvette - *Sittasomus griseicapillus* - Olivaceous Woodcreeper

2 à El Pauji le 16/08.

Grimpar bec-en-coin - *Glyphorhynchus spirurus* - Wedge-billed Woodcreeper

Noté aux km 111, 123 et 130 de La Escalera les 12 et 14/08, 1 sur la route de El Pauji au km 16,7 le 16/08, 2 à Uaiparu le 18/08, et entendu au Guyana trail le 19/08.

Grimpar géant - *Xiphorhynchus promeropirhynchus* - Strong-billed Woodcreeper

1 très probable au sentier qui monte au Pico Humboldt le 30/07, 2 (enregistrés) à La Azulita le 1^{er}/08, 3 dans des conifères à l'Universidad de los Andes à La Azulita le 2/08.

Grimpar barré - *Dendrocolaptes certhia* - Amazonian Barred-Woodcreeper
2 dont un chanteur de bon matin au Guyana trail le 19/08.

Grimpar varié - *Dendrocolaptes picumnus* - Black-banded Woodcreeper
Un chant enregistré au lever du jour à Betania, juste derrière la casa de Don Pedro, le 7/08. Une espèce peu commune dans les Andes.

Grimpar talapiot - *Dendroplex picus* - Straight-billed Woodcreeper
2 à Puerto de Nutrias le 9/08, et 2 à Las Mulas dans le delta le 20/08.

Grimpar flambé - *Xiphorhynchus pardalotus* - Chestnut-rumped Woodcreeper
5 dans des rondes à Uaiparu le 18/08.

Grimpar des cabosses - *Xiphorhynchus guttatus* - Buff-throated Woodcreeper
Chante sur la route de Anacoco le 10/08.

Grimpar à dos olive - *Xiphorhynchus triangularis* - Olive-backed Woodcreeper
1 à La Mucuy le 31/07, 2 au col de Bramon le 6/08.

Grimpar de Souleyet - *Lepidocolaptes souleyetii* - Streak-headed Woodcreeper
1 au rio Barragan le 27/07, 1 à La Soledad le 27/07, 1 à Limones le 1^{er}/08, 3 dans la vallée de Rio Frio/Rio Negro le 8/08.

Grimpar montagnard - *Lepidocolaptes lacrymiger* - Montane Woodcreeper
2 au sentier qui monte au Pico Humboldt le 30/07, 1 à La Mucuy le 31/07, 4 au col de Bramon le 6/08, 2 à Paramo de Tama au-dessus de Betania le 7/08.

Grimpar à bec rouge - *Campylorhamphus trochilirostris* - Red-billed Scythebill
1 très bien observé au rio Barragan le 27/07. Toujours un super coup d'œil celui-là !

Batara fascié - *Cymbilaimus lineatus* - Fasciated Antshrike
2 dans la vallée de Rio Frio/Rio Negro le 8/08, 1 mâle en canopée au sein d'une grande ronde au Guyana trail le 13/08, 1 sur la route de El Pauji au km 16,7 le 16/08, entendu à Uaiparu le 18/08.

Grand Batara - *Taraba major* - Great Antshrike
1 mâle chante dans la vallée de Rio Frio/Rio Negro le 8/08, entendu sur la route du sud vers le km 67 le 11/08, 1 mâle sur la route de El Pauji au km 16,7 le 15/08, entendu à Uaiparu le 18/08.

Batara huppé - *Sakesphorus canadensis* - Black-crested Antshrike
Entendu à Palo Blanco et vu à Corporito le 20/08.

Batara rayé - *Thamnophilus doliatus* - Barred Antshrike
Chant entendu entre San Fernando et Calabozo (Guarico) le 9/08.

Batara souris - *Thamnophilus murinus* - Mouse-colored Antshrike
Entendu sur la route du sud vers le km 67 le 11/08, entendu à nouveau au Guyana trail le 19/08, 2 à El pauji le 17/08.

Batara tacheté - *Thamnophilus punctatus* - Northern Slaty-Antshrike

Chant entendu sur la route de El Pauji au km 16,7 le 15/08, 2 mâles à El Pauji le 16/08.

Batara à épaulettes blanches - *Thamnophilus aethiops* - White-shouldered Antshrike

3 dont un beau mâle à Uaiparu le 18/08.

Batara gorgeret - *Disythamnus mentalis* - Plain Antwren

2 ind. en sous-bois au km 130 de La Escalera le 14/08.

Batara ardoisé - *Thamnomanes ardesiacus* - Dusky-throated Antshrike

Entendu sur la route du sud vers le km 67 le 11/08, entendu au Guyana trail le 13/08, entendu (chant) à Uaiparu le 18/08, entendu au Guyana trail le 19/08.

Batara cendré - *Thamnomanes caesius* - Cinereous Antshrike

2 mâles dans une ronde de sous-bois au Guyana trail le 13/08, 3 vus à Uaiparu le 18/08, entendu au Guyana trail le 19/08.

Myrmidon à ventre brun - *Epinecrophylla gutturalis* - Brown-bellied Antwren

2 au Guyana trail le 13/08, 2 à El Pauji le 17/08 et 4 ind. à Uaiparu le 18/08. Un myrmidon du plateau des Guyanes et du nord-est de l'Amazonie.

Myrmidon cravaté - *Epinecrophylla haematonota* - Stipple-throated Antwren

3 à Uaiparu le 18/08.

Myrmidon pygmée - *Myrmotherula brachyura* - Pygmy Antwren

Entendu sur la route de El Pauji au km 16,7 le 16/08, entendu à Uaiparu le 18/08.

Myrmidon à flancs blancs - *Myrmotherula axillaris* - White-flanked Antwren

3 mâles au Guyana trail le 13/08, plusieurs à Uaiparu le 18/08.

Myrmidon ardoisé - *Myrmotherula schisticolor* - Slaty Antwren

1 mâle à San Isidro le 27/07.

Myrmidon longipenne - *Myrmotherula longipennis* - Long-winged Antwren

1 mâle au Guyana trail le 13/08, 1 à Uaiparu le 18/08.

Myrmidon gris - *Myrmotherula menetriesii* - Gray Antwren

2 à La Escalera au km 111 le 11/08, chant entendu au Guyana trail le 13/08, plusieurs à Uaiparu le 18/08.



Grisin de Todd - *Herpsilochmus stictocephalus* - Todd's Antwren

Entendu sur la route du sud vers le km 67 le 11/08, entendu au Guyana trail le 13/08, et à nouveau au Guyana trail le 19/08. Endémique du plateau des Guyanes.



Grisin strié - *Herpsilochmus dorsimaculatus* - Spot-backed Antwren

2 chanteurs entendus et enregistrés dans la forêt de El Pauji le 17/08. Un myrmidon localisé dans le sud du Venezuela et dans une petite portion du nord de l'Amazonie.



Grisin du Roraima - *Herpsilochmus roraimae* - Roraiman Antwren

Entendu à La Escalera au km 111 le 11/08, et 3 ind. vus au km 131,5 le même jour, puis 8 ind. au km 130 de La Escalera le 14/08.

Grisin intermédiaire - *Formicivora (grisea) intermedia* - Northern White-fringed Antwren

1 fem. dans la vallée de Rio Frio le 3/08 ; *Formicivora intermedia* n'est pas reconnu comme espèce à part entière par le SACC. On retrouve ce grisin uniquement dans le nord de la Colombie.

Alapi carillonneur - *Hypocnemis cantator* - Guianan Warbling-Antbird

Entendu sur la route du sud vers le km 67 le 11/08, 1 à El Pauji le 16/08, 3 à Uaiparu le 18/08.

Grisin spodiopile - *Terenura spodiopila* - Ash-winged Antwren

1 vu en canopée dans une grande ronde à La Escalera au km 111 le 11/08, plusieurs aperçus en canopée à El Pauji le 16/08, 1 à Uaiparu le 18/08.

Grisin ardoisé - *Cercomacra cinerascens* - Gray Antbird

Entendu sur la route du sud vers le km 67 le 11/08, entendu au Guyana trail le 13/08, entendu sur la route de El Pauji au km 16,7 le 15/08, plusieurs entendus à Uaiparu le 18/08, entendu au Guyana trail le 19/08.

Grisin sombre - *Cercomacra tyrannina* - Dusky Antbird

Des chanteurs dont un couple et 2 fem. bien observés sur la route de El Pauji au km 16,7 le 15/08, et entendu à Uaiparu le 18/08.

Grisin de jais - *Cercomacra nigricans* - Jet Antbird

1 mâle bien observé, photographié et enregistré, et au moins 4 autres chanteurs localisés en différents points d'arrêt le long de la route depuis la sortie de Las Mulas jusque vers Palo Blanco, et encore 4 chanteurs dont 1 mâle vu à Corporito le 20/08.

Alapi à sourcils blancs - *Myrmoborus leucophrys* - White-browed Antbird

2 de la ssp *erythrophrys* au chant lent (enregistré) dans des buissons au bord du torrent dans la vallée de Rio Frio/Rio Negro à Paramo de Tama le 8/08. Entendu chanter (ssp. *angustirostris*) au km 42 de la route de Anacoco le 10/08.

Alapi masqué - *Myrmoborus myotherinus* - Black-faced Antbird

2 (couple) chantent ensemble à Uaiparu le 18/08.

Alapi paludicole - *Sclateria naevia* - Silvered Antbird

2 chanteurs entendus à Palo Blanco le 20/08.

Alapi à ventre blanc - *Myrmeciza longipes* - White-bellied Antbird

Un seul chant entendu sur la route de Anacoco le 10/08.



Alapi tabac - *Myrmeciza laeosticta* - Dull-mantled Antbird

Découverte inattendue de 4 chanteurs dont un mâle bien observé et enregistré, dans la vallée de Rio Frio le 3/08. Une espèce localisée au nord ouest du Venezuela, localement dans le nord de la Colombie et jusqu'au Panama.

Alapi de Buffon - *Myrmeciza atrothorax* - Black-throated Antbird

Chants entendus sur la route de El Pauji au km 16,7 les 15 et 16/08, entendu à El Pauji le 16/08, 1 mâle et quelques autres entendus à Uaiparu le 18/08, entendu au Guyana trail le 19/08.

Alapi immaculé - *Myrmeciza immaculata* - Immaculate Antbird

Entendu à San Isidro le 26/07, juste après la carrière (environ 3 chanteurs différents), entendu à La Azulita le 1^{er}/08 (un peu après à la sortie du village, en contrebas de la route, avant d'arriver dans la zone de forêt la plus intéressante), et enfin entendu dans la vallée de Rio Frio le 3/08.

Fourmilier à gorge rousse - *Gymnopithys rufigula* - Rufous-throated Antbird

1 à El Pauji le 16/08.

Fourmilier tacheté - *Hylophylax naevius* - Spot-backed Antbird

Un chant entendu au Guyana trail le 13/08, et un autre entendu à Uaiparu le 18/08.

Fourmilier zébré - *Dichropogon poecilinotus* - Scale-backed Antbird

Des chanteurs et une fem. vue à El Pauji le 16/08.

Tétéma coq-de-bois - *Formicarius analis* - Black-faced Antthrush

Entendu dans la vallée de Rio Frio/Rio Negro le 8/08.

Grallaire à tête rousse - *Grallaria ruficapilla* - Chestnut-crowned Antpitta

Nombreux chanteurs (enregistrés) sur le sentier d'ascension du Pico Humboldt : 9 chanteurs entendus le 29/07, et au moins 11 le lendemain dont 1 vu à quelques mètres. Les oiseaux s'entendent depuis le camping de La Mucuy. Plusieurs chanteurs à l'Universidad de los Andes à La Azulita le 2/08, et enfin entendue à Paramo de Tama au-dessus de Betania le 6/08.

☺ **Grallaire à nuque grise - *Grallaria griseonucha* - Gray-naped Antpitta**

Au moins 4 oiseaux entendus depuis le sentier du Pico Humboldt le 30/07, mais avec très peu de réaction à la repasse.

Grallaire tachetée - *Hylopezus macularius* - Spotted Antpitta

Entendue d'assez loin au Guyana trail le 19/08.



Grallaire sobre - *Myrmothera simplex* - Tepui Antpitta

Fréquemment entendue à La Escalera, en particulier vers l'alcabala et les kilomètres qui suivent en direction du monumento. Jusqu'à 5 chanteurs simultanés à l'alcabala. J'ai pu enregistrer le chant et le cri de cette espèce. Une belle observation d'un oiseau, à quelques mètres, en sous-bois au niveau du kiosque, le 14/08.

Grallaire naine - *Grallaricula nana* - Slate-crowned Antpitta

1 chanteur (enregistré) mais malheureusement pas vu, à l'Universidad de los Andes à La Azulita le 2/08.

Mérulaxe noirâtre - *Scytalopus latrans* - Blackish Tapaculo

Ce taxon est issu du split de *Scytalopus unicolor* (Mérulaxe unicolore). La systématique des Rhinocryptidés, famille endémique d'Amérique du sud, est en permanence bouleversée, et on a parfois du mal à s'y retrouver. Pour ne rien arranger, les vocalisations et la morphologie des *Scytalopus* sont très similaires. Il en résulte que des enregistrements donnés, par ex. pour le Mérulaxe noirâtre correspondent en fait à une autre sous-espèce de l'ancien Unicolore... Un vrai bazar ! Donc plusieurs de mes identifications ont été faites à posteriori à partir de mes enregistrements. Les Mérulaxes émettent tous un chant (série de « wèt » très sonores, un cri, et également un trille (rattle call) émis lorsque l'individu est en alarme.

2 Mérulaxes noirâtres observés et enregistrés, 4 km avant le col en direction de Las Delicias en venant de Bramon (sud Tachira) le 6/08.

Mérulaxe couronné - *Scytalopus atratus* - White-crowned Tapaculo

Chant d'un individu à San Isidro le 26/07 et 1 possible à l'Universidad de los Andes à La Azulita le 1^{er}/08.

☺ Mérulaxe de Mérida - *Scytalopus meridanus* - Mérida Tapaculo

1 vu et de nombreux chanteurs entendus à l'hôtel Los Frailes le 28/07, de nombreux chanteurs (une quinzaine dont quelques-uns vus et enregistrés) sur le sentier du Pico Humboldt le 30/07, 1 à La Azulita le 1^{er}/08 et plusieurs (dont quelques-uns vus et enregistrés) à l'Universidad de los Andes à La Azulita le 2/08.

Mérulaxe à froc gris - *Scytalopus griseicollis* - Matorral Tapaculo

Au moins 1 bien observé et enregistré à Paramo de Tama au-dessus de Betania les 5 et 7/08. Cette espèce n'apparaît pas dans le guide de Hilty, car sa découverte est toute récente au Venezuela. Il s'agit là de la première donnée pour le Tachira, et du second enregistrement pour le pays, où l'espèce n'était connue que d'enregistrements de C. Parrish réidentifiés a posteriori et de par Thomas Donegan. Une espèce localisée dans les Andes colombiennes et dans l'extrême sud du Tachira.

Tyranneau nain - *Phyllomyias griseiceps* - Sooty-headed Tyrannulet

1 vu et quelques autres entendus à La Soledad le 27/07, entendu à La Azulita le 31/07, au centro ecologico El Tao à La Azulita le 1^{er}/08, entendu à La Fria le 4/08, enregistré (chant de l'aube que je ne trouve dans aucune publication !) à La Fria le 5/08, 2 dans la vallée de Rio Frio/Rio Negro le 8/08, 2 sur la route de El Pauji le 16/08.

Tyranneau à tête noire - *Phyllomyias nigrocapillus* - Black-capped Tyrannulet

1 sur le sentier du Pico Humboldt le 30/07, 4 à La Mucuy le 31/07, 4 à l'Universidad de los Andes à La Azulita le 2/08.

Tyranneau roitelet - *Tyrannulus elatus* - Yellow-crowned Tyrannulet

Entendu sur la route de Encontrados le 3/08, sur la route de Anacoco le 10/08, sur le Guyana trail le 13/08, sur la route de El Pauji au km 16,7 le 16/08, à Uaiparu le 18/08, 2 observés dans une clairière naturelle sur dalle rocheuse au Guyana trail le 19/08 et encore 2 bien vus à Las Mulas le 20/08.

Élénie de Gaimard - *Myiopagis gaimardii* - Forest Elaenia

2 vues et de nombreuses entendues dans la vallée de Rio Frio/Rio Negro le 8/08, 1 vue au km 111 de La Escalera le 13/08, 2 (enregistrées) au km 16,7 sur la route de El Pauji le 16/08, entendue à Uaiparu le même jour, entendue au km 33 de la route de El Pauji le 18/08, entendue au Guyana trail le 19/08.

Élénie grise - *Myiopagis caniceps* - Gray Elaenia

Entendue chanter toute la matinée en canopée à Uaiparu le 18/08, et 2 vues et enregistrées au km 33 de la route de El Pauji le 18/08. Là encore, une espèce qui n'est pas donnée présente dans cette partie du Venezuela par Hilty.

Élénie à ventre jaune - *Elaenia flavogaster* - Yellow-bellied Elaenia

2 à La Azulita le 31/07, entendue au centro ecologico El Tao à La Azulita le 1^{er}/08, chant de l'aube à La Fria le 5/08, 6 à Las Mulas le 20/08.

Élénie à bec court - *Elaenia parvirostris* - Small-billed Elaenia

2 hivernantes au km 16,7 sur la route de El Pauji le 16/08, 8 ind. à Corporito en forêt galerie en fin d'après midi le 20/08.

Élénie huppée - *Elaenia cristata* - Plain-crested Elaenia

1 quelques kilomètres après avoir passé le monumento dans la Gran Sabana le 15/08 et 4 sur l'aérodrome de El Pauji le 16/08.

Élénie montagnarde - *Elaenia frantzii* - Mountain Elaenia

1 derrière la maison du gardien de la carrière à San Isidro le 26/07, 1 à La Soledad le 27/07, 3 à La Mucuy le 31/07, un probable chant de l'aube (enregistré) à la casa de Don Pedro à Betania le 7/08.

Élénie de Pallatanga - *Elaenia pallatangae* - Sierran Elaenia

5 ind. quelques kilomètres après avoir passé le monumento, et 2 autour du monumento au km 137, le 15/08.

Tyranneau à tête brune - *Ornithion brunneicapillus* - Brown-capped Tyrannulet

1 ind. entendu et enregistré dans la vallée de Rio Frio/Rio Negro le 8/08. Il s'agit de la première donnée pour le Tachira. Cette espèce est peu commune et localisée dans certains secteurs des contreforts des Andes, de la cordillera del norte et de la sierra de Perija. Son chant peut être confondu avec celui du *Camptostoma obsoletum*.

Tyranneau minute - *Ornithion inermis* - White-lored Tyrannulet

Entendu à Uaiparu le 18/08, et entendu et enregistré au km 33 de la route de El Pauji le 18/08.

Tyranneau passegris - *Camptostoma obsoletum* - Southern Beardless-Tyrannulet

1 sur la route de Encontrados le 3/08, 1 à Bruzual le 9/08, 2 à Corporito le 20/08.

Tyranneau à gorge blanche - *Mecocerculus leucophrys* - White-throated Tyrannulet

2 à l'hôtel Los Frailes le 28/07, 1 sur le sentier du Pico Humboldt le 30/07, 11 à l'Universidad de los Andes à La Azulita le 1^{er}/08, 6 à Paramo de Tama au-dessus de Betania le 7/08.

Taurillon agile - *Anairetes agilis* - Agile Tit-Tyrant

2 vus et enregistrés sur le sentier du Pico Humboldt le 30/07, un peu avant d'arriver au laguna Coromoto.

Tyranneau des torrents - *Serpophaga cinerea* - Torrent Tyrannulet

2 à La Mucuy le 31/07, 1 dans la vallée de Rio Frio le 3/08.

Tyranneau souris - *Phaeomyias murina* - Mouse-colored Tyrannulet

2 à Las Mulas le 20/08.

Tyranneau flavéole - *Phylloscartes flaveolus* - Yellow Tyrannulet

Entendu à Uaiparu le 18/08 ; 1 à Las Mulas et 1 à Corporito le 20/08. L'espèce émet aussi des trilles secs, ténus, qui ressemblent à s'y méprendre à ceux des *Poecilatriccus*.

Corythopis à collier - *Corythopis torquatus* - Ringed Antpipit

Entendu à El Pauji le 17/08 et également entendu à Uaiparu le 18/08.



Tyranneau trompeur - *Zimmerius improbus* - Venezuelan Tyrannulet

1 à San Isidro le 26/07, 2 ind. entendus à La Soledad le 27/07, 4 à La Mucuy le 31/07. Présent aussi très localement en Colombie.

Tyranneau à petits pieds - *Zimmerius gracilipes* - Slender-footed Tyrannulet

Entendu au km 16,7 sur la route de El Pauji le 15/08, noté assez commun en forêt à El Pauji le 17/08, 2 vus dont 1 avec des matériaux de construction dans le bec, et de nombreux entendus, à Uaiparu le 18/08.

Tyranneau vif - *Zimmerius acer* - Guianan Tyrannulet

Entendu sur la route du sud vers le km 67 le 11/08, entendu à La Escalera au km 111-112 (mais pas plus haut) le 11/08, 1 très bien observé et entendu au Guyana trail le 19/08.

Le Tyranneau vif correspond à l'ancienne sous espèce « acer » du *Zimmerius gracilipes*, splitté en septembre 2008 par le SACC (AOU). Pour la petite histoire, le nom français de cette espèce a été judicieusement proposé par mon copain Olivier Claessens et moi même à la CINFO qui l'a retenu, immédiatement à mon retour du Venezuela. L'espèce est très commune sur l'ensemble du plateau des Guyanes dont elle devient un nouvel endémique régional.

Tyranneau à face d'or - *Zimmerius chrysops* - Golden-faced Tyrannulet

7 à San Isidro le 26/07, 1 à La Soledad le 27/07, 1 à Olinda II le 2/08, entendu (chant) dans la vallée de Rio Frio le 3/08, 3 dans la vallée de Rio Frio/Rio Negro le 8/08.



Tyranneau de Chapman - *Phylloscartes chapmani* - Chapman's Bristle-Tyrant

1 découvert dans une ronde avec des parulines à La Escalera au km 130,5 le 14/08.



Tyranneau à front noir - *Phylloscartes nigrifrons* - Black-fronted Tyrannulet

1 à La Escalera au km 122,6 le 11/08.

Pipromorphe olive - *Mionectes olivaceus* - Olive-striped Flycatcher

1 à San Isidro le 26/07, 2 à La Mucuy le 31/07, 2 à La Azulita le 1^{er}/08, 1 dans la vallée de Rio Frio le 3/08.

Pipromorphe roussâtre - *Mionectes oleagineus* - Ochre-bellied Flycatcher

2 (nourrissage) sur la route du sud vers le km 67 le 11/08, entendu à Uaiparu le 18/08.

Pipromorphe de McConnell - *Mionectes macconnelli* - McConnell's Flycatcher

1 à Uaiparu le 18/08.

Pipromorphe à tête grise - *Leptopogon superciliaris* - Slaty-capped Flycatcher

3 à San Isidro le 26/07, et 4 à San Isidro le 27/07, 1 à La Mucuy le 31/07, 3 dans la vallée de Rio Frio le 3/08.

Pipromorphe à poitrine rousse - *Leptopogon rufipectus* - Rufous-breasted Flycatcher

7 ind. (enregistrés) entre Bramon et Las Delicias le 6/08. Cette espèce est très localisée au Venezuela.

Microtyran à queue courte - *Myiornis ecaudatus* - Short-tailed Pygmy-Tyrant

Son discret petit cri d'insecte fut entendu à El Pauji le 17/08.

Microtyran chevelu - *Lophotriccus pileatus* - Scale-crested Pygmy-Tyrant

Entendu à San Isidro le 27/07.

Microtyran casqué - *Lophotriccus galeatus* - Helmeted Pygmy-Tyrant

Entendu sur la route du sud vers le km 67 le 11/08, entendu au km 16,7 sur la route de El Pauji le 15/08, 1 à Uaiparu le 18/08.

Todirostre à ventre perle - *Hemitriccus margaritaceiventeris* - Pearly-vented Tody-Tyrant

2 près de l'aérodrome à El Pauji le 17/08.

 **Todirostre roussâtre - *Poecilatriccus russatus* - Ruddy Tody-Flycatcher**

4 dont 2 vus (et enregistrés) à La Escalera, au km 123 (autour du kiosque abandonné), le 12/08.

 **Todirostre à front gris - *Poecilatriccus fumifrons* - Smoky-fronted Tody-Flycatcher**

1 oiseau entendu chanter sur la route de El Pauji le 15/08, et le lendemain des cris sont entendus dans une culture familiale (« conuco » en espagnol ou « abattis » en guyanais) de manioc, à peu près au même endroit que la veille. Il s'agit d'une nouvelle localité pour le Venezuela.

3 vus à Uaiparu le 18/08 sur le site de leur redécouverte avec Tony et Ivan. Il s'agit des populations les plus occidentales pour cette espèce qui n'était connue que d'un ancien spécimen resté inidentifié durant des années dans les tiroirs du Museum à Caracas, et tout récemment, en mai 2008, l'espèce a été découverte par Tony Crease à Uaiparu, constituant ainsi la première donnée d'un oiseau vivant dans le pays.

Todirostre de Desmarest - *Poecilatriccus sylvia* - Slate-headed Tody-Flycatcher

1 ind., assez mal observé, à Uaiparu le 18/08.

Todirostre familial - *Todirostrum cinereum* - Common Tody-Flycatcher

2 à La Azulita le 31/07, entendu à Limones le 2/08, 1 dans la vallée de Rio Frio le 3/08, entendu sur la route de Encontrados le 3/08, 1 à Bruzual le 9/08, entendu sur la route de Anacoco le 10/08, 1 au km 16,7 sur la route de El Pauji le 15/08, 5 ind. vus à Las Mulas le 20/08, encore vu à Corporito le 20/08.

Todirostre peint - *Todirostrum pictum* - Painted Tody-Flycatcher

Entendu en canopée au km 33 de la route de El Pauji le 18/08.

Platyrhynque olivâtre - *Rhynchocyclus olivaceus* - Olivaceous Flatbill

1 dans une ronde au Guyana trail le 13/08.

Platyrhynque jaune-olive - *Tolmomyias sulphureus* - Yellow-olive Flycatcher

Entendu dans la vallée de Rio Frio le 3/08, 2 à Uaiparu le 18/08 où ils sont sympatriques avec le très similaire *assimilis* (identifiés à l'oreille).

Platyrhynque à miroir - *Tolmomyias assimilis* - Yellow-margined Flycatcher

Entendu sur la route du sud vers le km 67 le 11/08, entendu à La Escalera au km 111-112 le 11/08, 2 observés à Uaiparu le 18/08, entendu au km 33 de la route de El Pauji le 18/08.

Platyrhynque poliocéphale - *Tolmomyias poliocephalus* - Gray-crowned Flycatcher

Entendu à Las Mulas le 20/08.

Platyrhynque à poitrine jaune - *Tolmomyias flaviventris* - Yellow-breasted Flycatcher

Entendu (au moins deux individus) au bord du lac de Maracaibo à Puerta Concha le 4/08, 1 à Bruzual le 9/08, entendu à nouveau entre San Fernando et Calabozo lors d'une halte en bord de route le 9/08, entendu à Las Mulas le 20/08.

Platyrhynque à tête d'or - *Platyrinchus coronatus* - Golden-crowned Spadebill

3 chanteurs autour de moi, restés typiquement invisibles dans la pénombre du sous-bois, en dépit d'un coup de repasse, au Guyana trail le 19/08.

Platyrhynque à cimier blanc - *Platyrinchus platyrhynchos* - White-crested Spadebill

Une strophe de son chant fut entendue à Uaiparu le 18/08.

Moucherolle flavescence - *Myiophobus flavicans* - Flavescent Flycatcher

1 à La Azulita le 1^{er}/08.

Moucherolle du Roraima - *Myiophobus roraimae* - Roraiman Flycatcher

1 à La Escalera, au km 123 le 12/08. Malgré son nom, ce moucherolle se rencontre jusqu'au Pérou.

Moucherolle fascié - *Myiophobus fasciatus* - Bran-colored Flycatcher

Entendu chanter de bon matin à la carrière de San Isidro les 26 et 27/07, entendu à La Soledad le 27/07, entendu au centro ecologico El Tao à La Azulita le 1^{er}/08, 1 juvénile sans queue à Olinda II le 2/08.

Moucherolle barbichon - *Myiobius barbatus* - Sulphur-rumped Flycatcher

1 à Uaiparu le 18/08.

Moucherolle rougequeue - *Terenotriccus erythrus* - Ruddy-tailed Flycatcher

2 superbes au Guyana trail le 19/08. Le cri est extrêmement ressemblant à celui du Manakin à gorge blanche.

Moucherolle cannelle - *Pyrrhomyias cinnamomea* - Cinnamon Flycatcher

1 à San Isidro le 26/07, 3 au col de Bramon le 6/08.

Moucherolle hirondelle - *Hirundinea ferruginea* - Cliff Flycatcher

5 à la carrière de San Isidro le 26/07, et 2 vers le km 117-118 de La Escalera le 13/08, là où il y a une petite falaise de sable blanc et où ils nichent probablement.

Moucherolle d'Euler - *Contopus euleri* - Euler's Flycatcher

Entendu (1 ind.) au km 29,5 sur la route de Anacoco le 10/08.

Moucherolle fuligineux - *Cnemotriccus fuscatus* - Fuscous Flycatcher

Entendu à Palo blanco le 21/08.

Moucherolle bistré - *Contopus fumigatus* - Smoke-colored Pewee

1 à l'hôtel Los Frailes le 28/07, 2 à La Mucuy le 29/07, un chanteur émet un chant de l'aube (enregistré) à La Mucuy le 31/07, 2 à La Escalera, au km 122,6 (alcabala) le 12/08, 2 à La Escalera au km 130 le 14/08.

Moucherolle cendré - *Contopus cinereus* - Tropical Pewee

2 dans la vallée de Rio Frio le 3/08.

Moucherolle noir - *Sayornis nigricans* - Black Phoebe

1 à Santo Domingo le 28/07, 2 à La Mucuy le 29/07, 9 à La Mucuy le 31/07, 6 dans la vallée de Rio Frio le 3/08, 2 dans la vallée de Rio Frio/Rio Negro le 8/08.

Moucherolle vermillon - *Pyrocephalus rubinus* - Vermilion Flycatcher

3 (2 mâles et 1 fem.) sur la route de Encontrados le 3/08.

Ada à queue rousse - *Knipolegus poecilurus* - Rufous-tailed Tyrant

2 ind. à La Escalera, au km 123 (clairière derrière le kiosque), vus chaque jour au même endroit du 12 au 14/08.

Moucherolle à sourcils jaunes - *Satrapa icterophrys* - Yellow-browed Tyrant

1 à Las Mulas le 20/08, et 1 autre le lendemain à Palo Blanco.

Moucherolle à gorge rayée - *Myiotheretes striaticollis* - Streak-throated Bush-Tyrant

2 à l'hôtel Los Frailes le 28/07 et 1 vu en passant en voiture dans la vallée de Santo Domingo, vers San Rafael, à la posada Indio Tinjaca (vers un alcabala) en direction de Mérida, le 29/07.

Moucherolle pie - *Fluvicola pica* - Pied Water-Tyrant

2 sur la route de Encontrados le 3/08, 1 à Puerto de Nutrias le 9/08, 2 à Las Mulas le 20/08, 2 à Corporito le 20/08, 3 à Palo blanco le 21/08.

Moucherolle à tête blanche - *Arundinicola leucocephala* - White-headed Marsh-Tyrant

1 mâle à Puerto de Nutrias le 9/08.

Pitajo à dos brun - *Ochthoeca fumicolor* - Brown-backed Chat-Tyrant

5 au Pico del Aguila le 28/08, 1 à l'hôtel Los Frailes le 28/07.

Moucherolle à longs brins - *Colonia colonus* - Long-tailed Tyrant

2 au km 16,7 sur la route de El Pauji le 16/08.

Moucherolle querelleur - *Machetornis rixosa* - Cattle Tyrant

2 au Rio Barragan le 27/07, 2 à La Azulita le 31/07, 3 (photo) sur la route de Encontrados le 3/08, 1 entre Guasqualito et La Ye le 8/08, 2 à Palo Blanco le 20/08, 2 à Corporito le 20/08, 1 à Palo blanco le 21/08.



Moucherolle querelleur (*Machetornis rixosa*), route de Encontrados (Zulia)

Tyran pirate - *Legatus leucophaeus* - Piratic Flycatcher

1 au Rio Barragan le 27/07, 2 à La Soledad le 27/07.

Tyran de Cayenne - *Myiozetetes cayanensis* - Rusty-margined Flycatcher

5 au Rio Barragan le 27/07, vu au centro ecologico El Tao à La Azulita le 1^{er}/08, noté à Limones le 2/08, plusieurs dans la vallée de Rio Frio le 3/08, 4 sur la route de Anacoco le 10/08, commun dans le delta de l'Orénoque le 20 et 21/08.

Tyran sociable - *Myiozetetes similis* - Social Flycatcher

Délicat à identifier du Tyran de Cayenne avec qui il se trouve fréquemment en sympatrie, sauf par les vocalisations. 5 au Rio Barragan le 27/07, 7 à La Soledad le 27/07, nombreux à La Azulita le 31/07, noté à Limones le 2/08, plusieurs dans la vallée de Rio Frio le 3/08, noté dans la vallée de Rio Frio/Rio Negro le 8/08, noté à Puerto de Nutrias le 9/08.

Tyran à gorge rayée - *Myiozetetes luteiventris* - Dusky-chested Flycatcher

Entendu à Uaiparu le 18/08.

☺ **Tyran des llanos - *Phelpsia inornata* - White-bearded Flycatcher**

4 à Puerto de Nutrias le 9/08. Une espèce considérée endémique mais très probablement distribuée aussi, au moins de façon marginale, en Colombie.

Tyran quiquivi - *Pitangus sulphuratus* - Great Kiskadee

Noté en petit nombre dans pas mal d'endroits, pas toujours scrupuleusement noté mais au moins dans les localités suivantes : au Rio Barragan le 27/07, à La Fria le 5/08, à Puerto de Nutrias le 9/08, 4 ind. sur la route de El Pauji le 15/08, à Las Mulas le 20/08.

Tyran licteur - *Pitangus lictor* - Lesser Kiskadee

1 à Bruzual le 9/08, 3 sur la route de Anacoco le 10/08, 1 à Palo blanco le 21/08.

Tyran de Pelzeln - *Conopias parvus* - Yellow-throated Flycatcher

4 au km 111 de La Escalera le 13/08, entendus au km 33 de la route de El Pauji le 18/08, et 4 au Guyana trail le 19/08.

Tyran à casque d'or - *Myiodynastes chrysocephalus* - Golden-crowned Flycatcher

2 à San Isidro le 26/07, 5 et un nid avec 2 juv dans les toilettes de la zone récréative de La Mucuy le 31/07, 3 (enregistrés) à l'Universidad de los Andes à La Azulita le 1^{er}/08, 1 dans la vallée de Rio Frio le 3/08.

Tyran audacieux - *Myiodynastes maculatus* - Streaked Flycatcher

3 au Rio Barragan le 27/07.

Tyran pitangua - *Megarynchus pitangua* - Boat-billed Flycatcher

Entendu au Rio Barragan le 27/07, entendu à Olinda II le 2/08, entendu dans la vallée de Rio Frio le 3/08, 7 dans la vallée de Rio Frio/Rio Negro le 8/08, entendu sur la route de Anacoco le 10/08, entendu à Palo Blanco le 20/08.

Tyran tacheté - *Empidonomus varius* - Variegated Flycatcher

1 de la sous espèce australe *varius* au Rio Barragan le 27/07, 2 à La Soledad le 27/07, 1 dans la savane qui se trouve au km 136, un peu avant le monumento, le 14/08, 1 au km 16,7 sur la route de El Pauji le 16/08, 1 au km 33 de la route de El Pauji le 18/08.

Tyran mélancolique - *Tyrannus melancholicus* - Tropical Kingbird

Noté sur tous les sites visités dans les Andes, le bassin de Maracaibo, les Llanos... Très commun partout, en particulier dans la Gran Sabana et dans le secteur Santa Elena/El Pauji. Probablement de nombreux hivernants austraux. Un groupe de 20 ind. ensemble moucheronnent au-dessus d'un pré inondé en lisière de forêt sur la route de Anacoco le 10/08.

Tyran des savanes - *Tyrannus savana* - Fork-tailed Flycatcher

Très commun, parfois abondant dans les mouvements vers les dortoirs, dans les Llanos les 8 et 9/08. Noté en petit nombre sur la route de El Pauji et sur l'aérodrome de El Pauji les 15 et 16/08, quelques dizaines dans le delta de l'Orénoque le 20/08.

Tyran gris - *Tyrannus dominicensis* - Gray Kingbird

Plusieurs observations qui se rapportent à la petite population résidente au Venezuela : 1 à Bruzual le 9/08, 1 au nord de San Fernando le même jour et encore 3 entre Palenqué et Palacios à l'est de Calabozo (Guarico) le 9/08, 1 à Palo blanco le 21/08.

Aulia grisâtre - *Rhytipterna simplex* - Grayish Mourner

Entendu à El Pauji le 17/08.

Tyran olivâtre - *Myiarchus tuberculifer* - Dusky-capped Flycatcher

2 à San Isidro le 26/07.

Tyran de Swainson - *Myiarchus swainsoni phaeonotus* - Swainson's Flycatcher

Très probablement entendu entre San Fernando et Calabozo lors d'une halte en bord de route le 9/08. 2 oiseaux (ssp. résidente) dans la savane qui se trouve au km 136 de La Escalera, un peu avant le monumento, le 14/08, et encore 4 le lendemain au même endroit. Entendu au km 16,7 sur la route de El Pauji le 16/08. Sans le cri ou le chant, cette espèce nous emmène aux limites de l'identification !

Tyran féroce - *Myiarchus ferox* - Short-crested Flycatcher

1 à Las Mulas le 20/08, 3 à Palo blanco le 21/08.

Attila cannelle - *Attila cinnamomeus* - Cinnamon Attila

Chante à Las Mulas le 20/08, entendu à Palo blanco le 21/08.

Attila à croupion jaune - *Attila spadiceus* - Bright-rumped Attila

Entendu dans la vallée de Rio Frio le 3/08, entendu sur la route de Anacoco le 10/08, entendu au km 16,7 sur la route de El Pauji le 15/08, un chanteur au-dessus de nos têtes mais pas vu, à El Pauji le 17/08.

Oxyrhynque huppé - *Oxyruncus cristatus* - Sharpbill

1 au km 111 de La Escalera les 11 et 13/08.

Cotinga à huppe rouge - *Ampelion rubrocristatus* - Red-crested Cotinga

1 sur le sentier du Pico Humboldt, au-dessus de la limite des arbres, le 30/07.

Cotinga vert et noir - *Pipreola riefferii* - Green-and-black Fruiteater

3 (1 mâle et 2 fem.) sur le sentier du Pico Humboldt le 30/07, 2 (mâle et fem.) à Paramo de Tama au-dessus de Betania le 5/08.

Cotinga barré - *Pipreola arcuata* - Barred Fruiteater

1 fem. sur le sentier du Pico Humboldt le 30/07.

Cotinga à poitrine d'or - *Pipreola aureopectus* - Golden-breasted Fruiteater

1 mâle et 2 fem. à San Isidro le 26/07.



Cotinga cordon-rouge - *Pipreola whitelyi* - Red-banded Fruiteater

Un chanteur entendu mais malheureusement pas observé au km 117 de La Escalera le 13/08.

Coq-de-roche orange - *Rupicola rupicola* - Guianan Cock-of-the-rock

Plusieurs (photographiés, enregistrements) au km 111 de La Escalera le 11/08 et 1 superbe mâle posé en silence tout près de moi, comme sorti de nulle part, au Guyana trail le 19/08. Espèce localisée au plateau des Guyanes.

Coq-de-roche péruvien - *Rupicola peruvianus* - Andean Cock-of-the-rock

1 fem. très bien observée au bout de la piste, environ 300 mètres avant le tunnel à San Isidro, le 26/07.

Cotinga ouette - *Phoenicircus carnifex* - Guianan Red-Cotinga

Entendu au Guyana trail le 19/08.



Araponga blanc - *Procnias albus* - White Bellbird

Entendu à La Escalera au km 117 le 13/08. Endémique du plateau des Guyanes.

Araponga barbu - *Procnias averano* - Bearded Bellbird

Entendu dans le lointain depuis le sommet de La Escalera dans le secteur des km 122,5 à 123 le 11/08.

Piauhau hurleur - *Lipaugus vociferans* - Screaming Piha

Entendu sur la route de Anacoco le 10/08, sur la route de El Pauji le 15/08, à El Pauji le 17/08, 1 et de nombreux chanteurs (lek lâche) au Guyana trail le 19/08.

Cotinga pompadour - *Xipholena punicea* - Pompadour Cotinga

2 et quelques autres entendus parader (leks mobiles en sous bois chez cette espèce) à El Pauji le 17/8 et 1 mâle et 1 fem. au Guyana trail le 19/08.

Coracine noire - *Querula purpurata* - Purple-throated Fruitcrow

Fréquemment entendue le long de la route du sud et au Guyana trail.

Coracine ignite - *Pyroderus scutatus* - Red-ruffed Fruitcrow

1 bien observée à San Isidro le 26/07.

Manakin à tête d'or - *Pipra erythrocephala* - Golden-headed Manakin

Entendu à La Soledad le 27/07.



Manakin à cornes rouges - *Pipra cornuta* - Scarlet-horned Manakin

1 mâle sublissime à La Escalera au km 132 le 11/08, 1 mâle et une fem. à La Escalera au km 130 le 14/08.

Manakin à tête bleue - *Lepidothrix coronata* - Blue-crowned Manakin

2 fem. au km 16,7 sur la route de El Pauji les 15 et 16/08, 1 fem. à El Pauji le 17/08.



Manakin à ventre orange - *Lepidothrix suavissima* - Orange-bellied Manakin

2 fem. vues dans de bonnes conditions et enregistrées à La Escalera au km 130 le 14/08, au bout de 3 jours passés sur cette route... ouf !

Manakin tijé - *Chiroxiphia pareola* - Blue-backed Manakin

Entendu sur la route de Anacoco le 10/08.

Manakin aux ailes d'or - *Masius chrysopterus* - Golden-winged Manakin

1 mâle à San Isidro le 26/7 et encore un autre mâle le lendemain au même endroit.

Manakin à gorge blanche - *Corapipo gutturalis* - White-throated Manakin

Entendu sur le Guyana trail le 13/08, à El Pauji le 17/08, à Uaiparu le 19/08 et à nouveau au Guyana trail le 19/08... Mais pas observé !

Manakin casse-noisette - *Manacus manacus* - White-bearded Manakin

1 mâle au km 16,7 sur la route de El Pauji le 16/08, 1 mâle et 1 fem. à Uaiparu le 18/08.

Manakin rubis - *Machaeropterus regulus* - Striped Manakin

1 fem. au Rio Barragan le 27/07, 1 fem. et un chanteur qui répond à la repasse à La Soledad le 27/07, 1 mâle et 2 fem à Uaiparu le 18/08.



Manakin olive - *Chloropipo uniformis* - Olive Manakin

1 dans la savane qui se trouve au km 136, un peu avant le monumento de La Escalera, le 14/08. Observation inespérée, lors de ma dernière journée dans la sierra de Lema, d'une espèce qui me semblait sans espoir, car observée de façon inattendue, *in extremis*, et ce dans un milieu vraiment atypique ! Gros manakin à allure d'Antriade ou de Piprite, à longue queue, assez sombre et uniforme.

Manakin à panache doré - *Neopelma chrysocephalum* - Saffron-crested Tyrant-Manakin

1 vient à la repasse à El Pauji le 17/08. Une espèce spécialiste des forêts sur sables.

Manakin nain - *Tyrannutes stolzmanni* - Dwarf Tyrant-Manakin

Seulement entendu : au km 16,7 sur la route de El Pauji le 15/08, à El Pauji le 17/08, et au km 33 de la route de El Pauji le 18/08.

Tityre à tête noire - *Tityra inquisitor* - Black-crowned Tityra

Un couple au Rio Barragan le 27/07.

Tityre gris - *Tityra cayana* - Black-tailed Tityra

2 au km 16,7 sur la route de El Pauji le 16/08, 1 au km 33 de la route de El Pauji le 18/08, et 1 à Las Mulas le 20/08.

Antriade turdoïde - *Schiffornis turdina* - Thrush-like Schiffornis

Une strophe très nette et proche en bord de route à La Escalera au km 130 le 14/08, entendue à Uaiparu le 18/08.

Bécarde cendrée - *Pachyramphus rufus* - Cinereous Becard

Entendue au centro ecologico El Tao à La Azulita le 1^{er}/08, entendue dans la vallée de Rio Frio le 3/08, 1 juvénile émet des trilles (enregistré) à Las Mulas le 20/08.

Bécarde cannelle - *Pachyramphus cinnamomeus* - Cinnamon Becard

2 dans la vallée de Rio Frio le 3/08, entendue à La Fria le 5/08, 1 dans la vallée de Rio Frio/Rio Negro le 8/08.

Bécarde à calotte rousse - *Pachyramphus castaneus* - Chestnut-crowned Becard

Entendue au km 16,7 sur la route de El Pauji le 16/08, 1 au km 33 de la route de El Pauji le 18/08, 1 à Corporito le 20/08.

Bécarde à ailes blanches - *Pachyramphus polychopterus* - White-winged Becard

3 dans la vallée de Rio Frio/Rio Negro le 8/08, entendue au km 16,7 sur la route de El Pauji le 16/08, entendue à Las Mulas le 20/08.

Bécarde pie - *Pachyramphus albogriseus* - Black-and-white Becard

2 (1 mâle et 1 fem.) à San Isidro le 26/07.

Bécarde à calotte noire - *Pachyramphus marginatus* - Black-capped Becard

1 mâle dans une grande ronde de canopée au Guyana trail le 13/08.

Bécarde de Lesson - *Pachyramphus minor* - Pink-throated Becard

1 mâle et 2 fem. dans une grande ronde de canopée à Uaiparu le 18/08.

Piprite verdin - *Piprites chloris* - Wing-barred Piprites

Entendue à La Escalera au km 111-112 le 11/08, entendu au km 16,7 sur la route de El Pauji le 15/08, à El Pauji le 17/08, 1 à Uaiparu le 18/08, entendue au km 33 de la route de El Pauji le 18/08.

Sourciroux mélodieux - *Cyclarhis gujanensis* - Rufous-browed Peppershrike

Entendu à San Isidro le 26/07, 1 au Rio Barragan le 27/07, entendu à La Soledad le 28/07, chant au centro ecologico El Tao à La Azulita le 1^{er}/08, entendu sur la route de Anacoco le 10/08, à La Escalera : 1 au niveau du km 132 le 11/08, 1 au km 130,5 le 14/08, 1 sur la route de El Pauji dans les abattis au niveau du km 16,7 le 15/08, entendu à Uaiparu le 18/08, et enfin entendu sur la route de El pauji au km 33 le 18/08.

Smaragdan à sourcils jaunes - *Vireolanius eximius* - Yellow-browed Shrike-Vireo

Découverte inattendue avec 1 oiseau dans une ronde, puis d'autres entendus (chants enregistrés) dans la vallée de Rio Frio le 3/08. Cette observation constitue la première donnée pour le versant ouest des Andes ! Sinon, 5 (enregistrés) très bien observés dans la vallée de Rio Frio/Rio Negro à Paramo de Tama le 8/08 (localité bien connue pour cette espèce). Localisé à l'extrême sud du Panama, le nord de la Colombie et très localement dans l'ouest du Venezuela (zones de moyenne altitude).

Smaragdan oreillard - *Vireolanius leucotis* - Slaty-capped Shrike-Vireo

1 dans la forêt de El Pauji le 17/08.

Viréo à calotte brune - *Vireo leucophrys* - Brown-capped Vireo

1 et quelques autres entendus chanter à San Isidro le 26/07, chants entendus à l'Universidad de los Andes à La Azulita le 2/08, 1 au col après Bramon en allant sur Las Delicias/Paramo de Tama le 6/08, 2 à Paramo de Tama au-dessus de Betania dans la clairière de Don Pedro le 7/08.

Viréo aux yeux rouges - *Vireo olivaceus* - Red-eyed Vireo

Chant entendu dans la vallée de Rio Frio le 3/08.

Viréon à gorge grise - *Hylophilus semicinereus* - Gray-chested Greenlet

2 observés et plusieurs chanteurs entendus quasiment toute la matinée à Uaiparu le 18/08.



Viréon des tépuis - *Hylophilus sclateri* - Tepui Greenlet

1 dans une ronde à La Escalera au km 111 le 13/08 et 6 au km 130,5 le 14/08.

Viréon à front d'or - *Hylophilus aurantiifrons* - Golden-fronted Greenlet

1 au rio Barragan le 27/07, 2 dans la vallée de Rio Frio/Rio Negro à Paramo de Tama le 8/08, 2 à Las Mulas dans le delta de l'Orénoque le 20/08.

Viréon fardé - *Hylophilus muscicapinus* - Buff-cheeked Greenlet

Nombreux entendus et certains entrevus dans les frondaisons en canopée à Uaiparu le 18/08.

Viréon à pattes claires - *Hylophilus flavipes* - Scrub Greenlet

2 à Corporito le 20/08 et des chants entendus à Palo Blanco le 21/08.

Viréon à calotte rousse - *Hylophilus ochraceiceps* - Tawny-crowned Greenlet

Entendu dans la forêt de El Pauji le 17/08, entendu à Uaiparu le 18/08.

Geai à collier - *Cyanolyca armillata* - Black-collared Jay

7 sur le sentier du Pico Humboldt le 30/07.

Geai violacé - *Cyanocorax violaceus* - Violaceous Jay

3 au Rio Barragan le 27/07, 1 à Paramo de Tama, au-dessus de Betania le 5/08.

Geai à poitrine noire - *Cyanocorax affinis* - Black-chested Jay

4 à Limones le 1^{er}/08 au soir, entendu à La Fria le 4/08.

Geai vert - *Cyanocorax yncas* - Green Jay

3 à San Isidro le 26/07, 1 à La Mucuy le 29/07, 4 à La Azulita le 1^{er}/08, 4 à l'Universidad de los Andes à La Azulita le 2/08, 1 dans la vallée de Rio Frio le 3/08.

Hirondelle bleu et blanc - *Notiochelidon cyanoleuca* - Blue-and-white Swallow

44 ind. à San Isidro le 27/07, où une petite colonie est installée dans la carrière, plusieurs dans le bourg de Santo Domingo le 28/07, 4 au Rio Barragan le 27/07, plusieurs au sommet de la route de La Azulita le 1^{er}/08, >10 à La Fria le 4/08, >5 au bureau des Inparques à La Escalera, après le monumento, au km 138 environ, le 11/08, notée à El Pauji (en petit nombre, photographiées) le 16/08.

Hirondelle fardée - *Alopochelidon fucata* - Tawny-headed Swallow

Une quinzaine (petite colonie en bord de route) dans la Gran Sabana environ 100 km au nord de Santa Elena, au panneau routier indiquant « km 848 » de la route 10.

Hirondelle à ventre brun - *Orochelidon murina* - Brown-bellied Swallow

Env. 20 à l'hôtel Los Frailes (elles nichent dans l'hôtel) le 28/07, une dizaine à Santo Domingo (nichent dans le bourg) le 28/07, 5 au laguna Mucubaji le 29/07, 2 à Betania le 6/08.

Hirondelle à gorge rousse - *Stelgidopteryx ruficollis* - Southern Rough-winged Swallow

1 au Rio Barragan le 27/07, 3 à La Azulita le 31/07, 8 à La Fria le 4/08.

Hirondelle tapère - *Progne tapera* - Brown-chested Martin

1 au Rio Barragan le 27/07, 1 sur la route de Encontrados le 3/08, une dizaine dans le bourg de Puerta Concha et > 400 sur les rives du lac de Maracaibo le 4/08, quelques-unes au-dessus du centre ville de El Vigia le 4/08, >10 à La Fria le 4/08, 1 au bureau des Inparques à La Escalera, après le monumento, au km 138 environ, le 11/08, 4 à l'embarcadère du bac sur l'Orénoque à Ciudad Guayana le 19/08, un groupe de 14 (photographiées) à Las Mulas le 20/08.

Hirondelle chalybée - *Progne chalybea* - Grey-breasted Martin

3 au Rio Barragan le 27/07, 2 à La Azulita le 31/07, 5 à La Fria le 4/08, quelques-unes sur la route de Anacoco le 10/08, >15 au bureau des Inparques à La Escalera, après le monumento, au km 138 environ, le 11/08, petit rassemblement de 22 ind. dans le village de El Pauji le 16/08.

Hirondelle gracieuse - *Progne elegans* - Southern Martin

1 fem. (photos ci-dessous) et probablement un mâle à La Fria le 4/08. Il s'agit de la première preuve documentée de la présence de cette espèce au Venezuela selon Hilty. L'espèce était connue d'une seule donnée visuelle dans l'est du Falcon. Pensant sur le moment que l'espèce n'était pas rare au Venezuela, je n'ai pas cherché à faire une meilleure photo !



Hirondelle gracieuse (*Progne elegans*) en vol, La Fria (Tachira)



Hirondelle gracieuse (*Progne elegans*) à La Fria (Tachira)

Hirondelle à ailes blanches - *Tachycineta albiventer* - White-winged Swallow

2 sur le lac de Maracaibo à Puerta Concha le 4/08, et notée peu commune dans les Llanos.

Hirondelle rustique - *Hirundo rustica* - Barn Swallow

1 à Corporito le 20/08, 5 ind. à Palo blanco le 21/08, 2 ind. en bord de route, env. 60 km après le rond point de Tucupita en direction de Maturin dans le Delta Amacuro le 21/08.

Troglodyte siffleur - *Microcerculus marginatus* - Scaly-breasted Wren

Entendu et enregistré dans la vallée de Rio Frio le 3/08. Un chant superbe !



Troglodyte flûtiste - *Microcerculus ustulatus* - Flutist Wren

Régulièrement entendu à La Escalera à différentes altitudes, à partir du km 111 et plus haut, et 1 vu et enregistré de bon matin après un orage de lever du jour au km 130,5 le 14/08. Comme l'espèce précédente, un chanteur exceptionnel qui procure une ambiance unique dans la forêt des tépuis.

Troglodyte familier - *Troglodytes aedon* - House Wren

Entendu au Rio Barragan le 27/07, 6 à La Mucuy le 31/07, 1 à La Azulita le 31/07, 4 dans la vallée de Rio Frio le 3/08, 2 oiseaux au km 16,7 sur la route de El Pauji le 16/08. Certains auteurs proposent de différencier *aedon* d'Amérique du nord et du sud ; *aedon* deviendrait *Troglodytes musculus* (Troglodyte austral) en Amérique du Sud.

Troglodyte montagnard - *Troglodytes solstitialis* - Mountain Wren

1 sur le sentier du Pico Humboldt le 29/07 et 1 au col de Bramon le 6/08, chaque fois en sous-bois dans des rondes.

Troglodyte à bec court - *Cistothorus platensis* - Sedge Wren

1 chante dans la prairie au km 16,7 de la route de El Pauji (enregistré) le 16/08. Un petit *Troglodytidae* prairial, répandu dans les deux Amériques (je l'avais vu aux Etats-Unis !).



Troglodyte du Mérida - *Cistothorus meridae* - Mérida Wren

Loupé au pico del Aguila, mais vu (1 ind. très bien observé) au laguna Mucubaji le 29/07.

Troglodyte rayé - *Campylorhynchus nuchalis* - Stripe-backed Wren

3 au Rio Barragan le 27/07, entendu dans le bourg de La Soledad le même jour, commun à Puerto de Nutrias et ailleurs dans les Llanos les 8 et 9/08, 1 à Corporito le 20/08.

Troglodyte bicolore - *Campylorhynchus griseus* - Bicolored Wren

2 superbes à Palo Blanco le 21/08.

Troglodyte à favoris - *Thryothorus mystacalis* - Whiskered Wren

4 à San Isidro le 27/07.

Troglodyte coraya - *Thryothorus coraya* - Coraya Wren

Commun en bord de route à La Escalera.

Troglodyte des halliers - *Thryothorus rutilus* - Rufous-breasted Wren

2 oiseaux (enregistrés) dans la vallée de Rio Frio le 3/08.

Troglodyte rufalbin - *Thryothorus rufalbus* - Rufous-and-white Wren

1 vu et entendu dans la vallée de Rio Frio/Rio Negro le 8/08.

Troglodyte à face pâle - *Thryothorus leucotis* - Buff-breasted Wren

Chant entendu sur le lac de Maracaibo à Puerta Concha le 4/08, entendu à Las Mulas le 20/08, entendu à Palo blanco le 21/08.

Troglodyte roux - *Cinnycerthia unirufa* - Rufous Wren

2 à Paramo de Tama au-dessus de Betania le 7/08.

Troglodyte à poitrine grise - *Henicorhina leucophrys* - Gray-breasted Wood-Wren

2 à San Isidro le 26/07, 4 vus et de nombreux entendus (enregistrés) sur le sentier du Pico Humboldt le 30/07, entendu à La Azulita le 1^{er}/08, 5 à Paramo de Tama au-dessus de Betania les 5 et 7/08.

Microbate à long bec - *Ramphocaenus melanurus* - Long-billed Gnatwren

1 dans une ronde à La Escalera au km 111 le 11/08, 1 dans la forêt de El Pauji le 17/08, 3 à Uaiparu le 18/08, entendu sur la route de El pauji au km 33 le 18/08.

Gobemoucheron tropical - *Polioptila plumbea* - Tropical Gnatcatcher

1 fem. à Limones le 2/08, 1 mâle dans la vallée de Rio Frio le 3/08.

Donacobe à miroir - *Donacobius atricapilla* - Black-capped Donacobius

Entendu sur le lac de Maracaibo au large de Puerta Concha le 4/08, entendu à Puerto de Nutrias le 9/08, entendu vers Mantecal le 9/08. Un oiseau très original qui, après avoir été classé dans les Turdidés, Mimidés et Troglodotyidés, devient, par un vote du SACC en 2008, l'unique représentant des Donacobiidés...

Cinle à tête blanche - *Cinclus leucocephalus* - White-capped Dipper

2 à Mifafi (Mérida) le 28/07 et 1 dans la vallée de Rio Frio le 3/08.

Solitaire des Andes - *Myadestes ralloides* - Andean Solitaire

1 à San Isidro les 26 et 27/07, et un chant entendu à Paramo de Tama au-dessus de Betania le 7/08.

Grive ardoisée - *Catharus fuscater* - Slaty-backed Nightingale-Thrush

Chante à San Isidro les 26 et 27/07, chante sur le sentier du Pico Humboldt le 30/07, chante à La Mucuy le 31/07, entendue à La Azulita le 1^{er}/08, entendue à l'Universidad de los Andes à La Azulita le 2/08, chante le matin à Paramo de Tama au-dessus de Betania les 5 et 7/08, mais je ne suis pas parvenu, malheureusement, à en apercevoir une seule ! Son chant constitue l'une des ambiances les plus caractéristiques de la forêt de montagne.

Solitaire roux - *Cichlopsis leucogenys* - Rufous-brown Solitaire

1 à La Escalera au niveau de l'alcabala (km 122,6) le 12/08, et 1 jeune à La Escalera au km 130 le 14/08.

Merle à pattes jaunes - *Platycichla flavipes* - Yellow-legged Thrush

1 mâle à San Isidro le 26/07, 1 mâle dans la vallée de Rio Frio le 3/08.

Merle leucomèle - *Turdus leucomelas* - Pale-breasted Thrush

Entendu au Rio Barragan le 27/07, 5 à La Soledad le 27/07, 1 au km 16,7 sur la route de El Pauji le 15/08, 1 à Corporito le 20/08.

Merle cacao - *Turdus fumigatus* - Cocoa Thrush

Un chant entendu à La Fria le 4/08.

Merle à lunettes - *Turdus nudigenis* - Bare-eyed Thrush

4 au Rio Barragan le 27/07, 4 à La Soledad le 27/07, 8 à La Azulita le 31/07, 3 à Limones le 2/08, 4 dans la vallée de Rio Frio le 3/08, des cris entendus au km 16,7 sur la route de El Pauji le 15/08, 1 à Corporito le 20/08.

Merle à bec noir - *Turdus ignobilis* - Black-billed Thrush

1 à San Isidro le 26/07, 2 au Rio Barragan le 27/07, 1 à La Soledad le 27/07, 1 à La Azulita le 31/07, fréquent à La Escalera, vers le monumento, au km 137, et aussi vers l'alcabala et le kiosque abandonné au km 123, où j'ai vu à chaque fois 2 à 4 oiseaux.

Merle à ventre fauve - *Turdus fulviventris* - Chestnut-bellied Thrush

6 à San Isidro le 26/07, 1 sur le sentier du Pico Humboldt, au laguna Coromoto le 30/07, 2 à La Azulita le 1^{er}/08.



Merle à froc noir - *Turdus olivater* - Black-hooded Thrush

2 à La Escalera, au km 122,6 (alcabala) le 12/08. Une répartition ponctuelle, très localisée, du plateau des Guyanes jusqu'en Colombie.

Merle géant - *Turdus fuscater* - Great Thrush

Un très gros merle d'altitude qui recherche les pelouses et les vastes terrains dénudés. 5 au pico del Aguila le 28/07, 28 à l'hôtel Los Frailes le 28/07, 2 au laguna Mucubaji le 29/07, 3 sur le sentier du Pico Humboldt au-dessus de la limite des arbres le 30/07, 7 à La Mucuy le 31/07.

Merle lustré - *Turdus serranus* - Glossy-black Thrush

1 fem. à La Azulita le 1^{er}/08, 1 fem. à l'Universidad de los Andes à La Azulita le 2/08, 7 dont un seul mâle à Paramo de Tama au-dessus de Betania le 7/08.

Merle à col blanc - *Turdus albicollis* - White-necked Thrush

Un chant entendu à El Pauji le 17/08.

Moqueur des savanes - *Mimus gilvus* - Tropical Mockingbird

Noté en aval de La Mucuy le 31/07, 2 autour de La Azulita (vers l'alcabala) le 31/07, 9 sur la route de Encontrados le 3/08, >20 au km 137 de La Escalera le 11/08.

Pipit du Paramo - *Anthus bogotensis* - Paramo Pipit

15 au Pico del Aguila le 28/08.

Paroaire rougecap - *Paroaria gularis* - Red-capped Cardinal

2 dans les Llanos vers La Ye le 8/08, 7 entre Bruzual et Mantecal le 9/08, 1 à Las Mulas dans le delta de l'Orénoque le 20/08, et 1 à Corporito le lendemain.

Tangara à camail - *Schistochlamys melanopis* - Black-faced Tanager

2 en lisière de forêt/savane au km 136 le 14/08, 1 sur la route de El Pauji dans les abattis au niveau du km 16,7 le 15/08.

Tangara pillurion - *Cissopis leverianus* - Magpie Tanager

1 autour de La Azulita (vers l'alcabala) le 31/07, 10 dans la vallée de Rio Frio le 3/08, 2 sur la route de El Pauji dans les abattis au niveau du km 16,7 le 15/08.

Tangara coiffe-noire - *Nemosia pileata* - Hooded Tanager

10 ind. à Las Mulas dans le delta de l'Orénoque le 20/08.

Tangara à calotte noire - *Hemispingus atropileus* - Black-capped Hemispingus

6 à Paramo de Tama au-dessus de Betania le 7/08.

Tangara bridé - *Hemispingus superciliaris* - Superciliaried Hemispingus

3 (enregistrés) sur le sentier du Pico Humboldt le 30/07, 4 à l'Universidad de los Andes à La Azulita le 2/08, 2 au col après Bramon en allant sur Las Delicias/Paramo de Tama le 6/08.

☺ **Tangara à calotte grise - *Hemispingus reyi* - Gray-capped Hemispingus**

>18 ens. dans une ronde dans un secteur à bambous du genre *chusqueia*, sur le sentier du Pico Humboldt le 29/07, > 23 sur le sentier du Pico Humboldt le 30/07.

Tangara barbouillé - *Hemispingus melanotis* - Black-eared Hemispingus

3 à Paramo de Tama au-dessus de Betania le 7/08.

Tangara capucin - *Cnemoscopus rubrirostris* - Gray-hooded Bush-Tanager

1 à Paramo de Tama, au-dessus de Betania le 5/08, et encore 4 au même endroit le 7/08.

Tangara à huppe ignée - *Tachyphonus cristatus* - Flame-crested Tanager

2 mâles dans une ronde de canopée au Guyana trail le 13/08, 1 mâle à Uaiparu le 18/08.

Tangara à crête fauve - *Tachyphonus surinamus* - Fulvous-crested Tanager

5 (nourrissage) à La Escalera au km 111 le 11/08, 2 sur la route de El Pauji dans les abattis au niveau du km 16,7 le 16/08, 1 fem. à Uaiparu le 18/08.

Tangara à épaulettes blanches - *Tachyphonus luctuosus* - White-shouldered Tanager

1 mâle dans la vallée de Rio Frio le 3/08, 11 dans la vallée de Rio Frio/Rio Negro à Paramo de Tama le 8/08, 4 à Uaiparu le 18/08, 2 (couple) sur la route de El pauji au km 33 le 18/08.

Tangara à galons blancs - *Tachyphonus rufus* - White-lined Tanager

1 mâle à San Isidro le 26/07, un couple au Rio Barragan le 27/07, 6 à La Soledad le 28/07, 1 au centro ecologico El Tao à La Azulita le 31/07, 3 fem. dans la vallée de Rio Frio le 3/08, 1 à Las Mulas dans le delta de l'Orénoque le 20/08 et 1 à Corporito le lendemain toujours dans le delta.

Tangara à galons rouges - *Tachyphonus phoenicius* - Red-shouldered Tanager

1 mâle et 2 fem. à La Escalera au niveau de l'alcabala au km 122,6 le 11/08, 2 en lisière de forêt/savane au km 136 le 14/08, 4 dans la savane qui se trouve entre le Monumento et la forêt, au km 136, le 15/08, 3 à El Pauji le 17/08.

Tangara mordoré - *Lanio fulvus* - Fulvous Shrike-Tanager

5 puis 2, chaque fois dans une ronde à La Escalera au km 111 respectivement les 11 et 13/08, et entendu au Guyana trail le 19/08.

👍 **Tangara à dos rouge - *Ramphocelus dimidiatus* - Crimson-backed Tanager**

1 au centro ecologico El Tao à La Azulita le 31/07 et un autre le lendemain sur le même site, 2 à Olinda II. et 1 mâle à Limones le 2/08, 10 dans la vallée de Rio Frio le 3/08, 2 à La Fria le 4/08.

Tangara à bec d'argent - *Ramphocelus carbo* - Silver-beaked Tanager

4 à San Isidro le 26/07, noté à La Soledad le 28/07, 2 dans la vallée de Rio Frio/Rio Negro à Paramo de Tama le 8/08, 2 sur la route de Anacoco le 10/08, 3 sur la route de El Pauji dans les abattis au niveau du km 16,7 le 15/08, 8 à Las Mulas dans le delta de l'Orénoque le 20/08.

Tangara évêque - *Thraupis episcopus* - Blue-gray Tanager

Noté à San Isidro le 27/07, noté à La Soledad le 28/07, 2 à La Mucuy le 29/07, 5 à La Mucuy le 31/07, 7 dans la vallée de Rio Frio le 3/08, noté dans la vallée de Rio Frio/Rio Negro à Paramo de Tama le 8/08, noté sur la route de Anacoco le 10/08, noté à Las Mulas dans le delta de l'Orénoque le 20/08 et 24 à Corporito le lendemain toujours dans le delta.

Tangara des palmiers - *Thraupis palmarum* - Palm Tanager

Noté à La Soledad le 28/07, au centro ecologico El Tao à La Azulita le 1^{er}/08, 4 dans la vallée de Rio Frio le 3/08, noté dans la vallée de Rio Frio/Rio Negro à Paramo de Tama le 8/08, noté sur la route de Anacoco le 10/08, 1 sur la route de El pauji au km 33 le 18/08, 1 à Las Mulas dans le delta de l'Orénoque le 20/08.

Tangara à tête bleue - *Thraupis cyanocephala* - Blue-capped Tanager

12 à San Isidro le 26/07, 5 à La Azulita le 1^{er}/08, 5 à Paramo de Tama au-dessus de Betania le 7/08.

Tangara larmoyant - *Anisognathus lacrymosus* - Lacrimose Mountain-Tanager

1 sur le sentier du Pico Humboldt le 30/07.

Tangara à poitrine fauve - *Dubusia taeniata* - Buff-breasted Mountain-Tanager

Au moins 1 mais sans doute au moins 3 ou 4, dans une immense ronde de canopée à Paramo de Tama au-dessus de Betania le 7/08.

Tangara auréolé - *Iridosornis rufivertex* - Golden-crowned Tanager

Une des merveilles qui m'a convaincu d'aller passer ces deux jours dans l'extrême sud du Tachira... 1 superbe à Paramo de Tama au-dessus de Betania le 7/08.

Calliste à tête noire - *Tangara cyanoptera* - Black-headed Tanager

1 mâle au km 123 de La Escalera le 14/08.

Calliste à calotte noire - *Tangara heinei* - Black-capped Tanager

Env. 10 avec des Callistes béryl à La Mucuy le 31/07.

Calliste passevert - *Tangara cayana* - Burnished-buff Tanager

Un calliste atypique puisqu'il vit dans les milieux ouverts, secs avec des buissons, parfois en zone périurbaine ... 5 à La Soledad le 27/07, 1 autour de La Azulita (vers l'alcabala) le 31/07, 1 à Limones le 2/08, 1 dans la savane qui se trouve entre le Monumento et la forêt, au km 136, le 15/08 et enfin, 1 à El Pauji le 17/08.

Calliste masqué - *Tangara nigrocincta* - Masked Tanager

3 sur la route de El pauji au km 33 le 18/08.

Calliste à cou bleu - *Tangara cyanicollis* - Blue-necked Tanager

4 à San Isidro le 26/07, 5 à La Soledad le 27/07, 1 au centro ecologico El Tao à La Azulita le 1^{er}/08, 1 dans la vallée de Rio Frio le 3/08, 5 dans la vallée de Rio Frio/Rio Negro à Paramo de Tama le 8/08.

Calliste tiqueté - *Tangara guttata* - Speckled Tanager

2 à San Isidro le 27/07, 1 dans la vallée de Rio Frio/Rio Negro à Paramo de Tama le 8/08, 2 au km 130,5 de La Escalera le 14/08, 1 en lisière de forêt/savane au km 136 les 14 et 15/08.

Calliste à ventre jaune - *Tangara xanthogastra* - Yellow-bellied Tanager

5 dans une ronde à La Escalera au km 111 le 11/08, 2 au km 117 de La Escalera le 13/08, 24 au km 130,5 de La Escalera le 14/08, 2 à Uaiparu le 18/08.

Calliste syacou - *Tangara punctata* - Spotted Tanager

2 sur la route de El Pauji dans les abattis au niveau du km 16,7 le 16/08, 2 dans la forêt de El Pauji le 17/08, 2 à Uaiparu le 18/08, et 2 au Guyana trail le 19/08.

Calliste bleu et noir - *Tangara vassorii* - Blue-and-black Tanager

1 sur le sentier du Pico Humboldt le 30/07.

Calliste béryl - *Tangara nigroviridis* - Beryl-spangled Tanager

>10 à San Isidro le 26/07 et encore 4 le lendemain, 4 à La Mucuy le 29/07, 1 seul sur le sentier du Pico Humboldt le 30/07, env. 20 à La Mucuy le 31/07, 9 à La Azulita le 1^{er}/08, 2 à Paramo de Tama, au-dessus de Betania le 5/08.

Calliste diable-enrhumé - *Tangara mexicana* - Turquoise Tanager

5 ind. à Las Mulas dans le delta de l'Orénoque le 20/08.

Calliste septicolore - *Tangara chilensis* - Paradise Tanager

7 au km 130,5 de La Escalera le 14/08, à nouveau 7 sur la route de El Pauji dans les abattis au niveau du km 16,7 le 16/08, >10 dans la forêt de El Pauji le 17/08, env. 10 à Uaiparu le 18/08, et 6 sur la route de El pauji au km 33 le 18/08.

Calliste varié - *Tangara velia* - Opal-rumped Tanager

4 dans la forêt de El Pauji le 17/08.

Calliste rouverdin - *Tangara gyrola* - Bay-headed Tanager

8 à San Isidro les 26 et 27/07, 2 dans la vallée de Rio Frio le 3/08, 2 dans la vallée de Rio Frio/Rio Negro à Paramo de Tama le 8/08, 1 à La Escalera au niveau de l'alcabala au km 122,6 le 11/08, 1 ind. au km 117 de La Escalera le 13/08.

Calliste à tête dorée - *Tangara xanthocephala* - Saffron-crowned Tanager

1 à La Mucuy le 31/07, 4 à La Azulita le 1^{er}/08, 2 à l'Universidad de los Andes à La Azulita le 2/08, 2 au col après Bramon en allant sur Las Delicias/Paramo de Tama le 6/08.

Calliste de Schrank - *Tangara schrankii* - Green-and-gold Tanager

2 sur la route de El Pauji dans les abattis au niveau du km 16,7 le 16/08, >5 dans la forêt de El Pauji le 17/08, env. 10 à Uaiparu le 18/08 et 2 sur la route de El pauji au km 33 le 18/08.

Calliste doré - *Tangara arthus* - Golden Tanager

1 à La Azulita le 1^{er}/08.

Tersine hirondelle - *Tersina viridis* - Swallow-Tanager

1 ind. à San Isidro le 26/07 et un dortoir de 19 ind. à La Soledad en fin de journée le 27/07.

Dacnis à coiffe bleue - *Dacnis lineata* - Black-faced Dacnis

5 (3 fem, 1 juv, 1 mâle) dans la vallée de Rio Frio/Rio Negro à Paramo de Tama le 8/08.

Dacnis bleu - *Dacnis cayana* - Blue Dacnis

1 mâle à La Fria le 4/08, 1 mâle sur la route de El Pauji dans les abattis au niveau du km 16,7 le 16/08, 1 fem. à Uaiparu le 18/08, 3 (2 fem. et 1 mâle) sur la route de El pauji au km 33 le 18/08, et enfin 10 ind. au Guyana trail le 19/08.

Guit-guit céruléen - *Cyanerpes caeruleus* - Purple Honeycreeper

1 fem. à La Soledad le 28/07, 29 ind. (7 mâles, 22 fem/juv.) dans la vallée de Rio Frio/Rio Negro à Paramo de Tama le 8/08, 4 dans une ronde à La Escalera au km 111 le 11/08, 5 au km 132 le 11/08, 1 fem. dans une ronde à La Escalera au km 111 le 13/08.

Guit-guit saï - *Cyanerpes cyaneus* - Red-legged Honeycreeper

1 mâle à La Escalera au niveau du km 132 le 11/08.

Guit-guit émeraude - *Chlorophanes spiza* - Green Honeycreeper

2 à La Soledad le 28/07, 2 (couple) dans la vallée de Rio Frio le 3/08, 5 (3 mâles, 2 fem.) dans la vallée de Rio Frio/Rio Negro à Paramo de Tama le 8/08, 1 mâle dans une ronde à La Escalera au km 111 le 13/08, 3 (2 mâles, 1 fem.) sur la route de El pauji au km 33 le 18/08.

Tangara guira - *Hemithraupis guira* - Guira Tanager

2 fem. dans la vallée de Rio Frio/Rio Negro à Paramo de Tama le 8/08.

Tangara à dos jaune - *Hemithraupis flavicollis* - Yellow-backed Tanager

1 mâle sur la route de El pauji au km 33 le 18/08.

Conirostre cul-roux - *Conirostrum speciosum* - Chestnut-vented Conebill

Un chanteur entendu en bord de route à Bruzual le 9/08.

Conirostre coiffé - *Conirostrum albifrons* - Capped Conebill

2 mâles à Paramo de Tama, au-dessus de Betania les 5 et 6/08.

Perce fleur rouilleux - *Diglossa sittoides* - Rusty Flowerpiercer

1 mâle au centro ecologico El Tao à La Azulita le 31/07.

☺ **Perce fleur de Mérida - *Diglossa gloriosa* - Mérida Flowerpiercer**

4 au Pico del Aguila le 28/07 et 8 sur le sentier du Pico Humboldt au niveau du laguna Coromoto le 30/07.

Perce fleur à flancs blancs - *Diglossa albilatera* - White-sided Flowerpiercer

1 fem. sur le sentier du Pico Humboldt le 30/07, 1 mâle chante activement à La Azulita le 1^{er}/08.

👍 **Grand Perce fleur - *Diglossa major* - Greater Flowerpiercer**

1 après l'alcabala au km 123 dans la clairière qui se trouve au niveau du kiosque abandonné à La Escalera le 11/08, et encore 1 dans cette clairière le lendemain. Surprise de trouver 6 ind. dans la savane qui se trouve entre le Monumento et la forêt, au km 136, le 15/08.

Perce fleur bleuté - *Diglossa caerulescens* - Bluish Flowerpiercer

4 sur le sentier du Pico Humboldt le 29/07, 1 à l'Universidad de los Andes à La Azulita le 2/08, 1 puis 2 à Paramo de Tama, au-dessus de Betania, respectivement les 5 et 7/08.

Perceleur masqué - *Diglossa cyanea* - Masked Flowerpiercer

6 à San Isidro le 26/07, 2 à La Mucuy le 29/07.

Note : le 30/07 j'ai observé un peu avant le laguna Coromoto, vers 3000 mètres d'altitude, sur le sentier du Pico Humboldt, 9 *Diglossa* sp. que je ne suis pas parvenu à identifier. Comme des Perceleurs masqués mais peut-être plus petits, et surtout avec iris brun sombre et pas rouge, et la base de la mandibule inférieure argentée. Tous les oiseaux possédaient ces caractéristiques.

Tête-de-peluche couronné - *Catamblyrhynchus diadema* - Plushcap

1 à l'Universidad de los Andes à La Azulita le 2/08.

Tangara des buissons - *Chlorospingus ophthalmicus* - Common Bush-Tanager

Très commun en petites bandes bruyantes mais parfois discrètes, dans les buissons et lisières broussailleuses des forêt d'altitude modérée jusqu'à la forêt nuageuse. 3 à San Isidro le 26/07, 2 sur le sentier du Pico Humboldt le 30/07, 14 à La Azulita le 1^{er}/08, >8 à l'Universidad de los Andes à La Azulita le 2/08, 9 au col après Bramon en allant sur Las Delicias/Paramo de Tama le 6/08, noté (et chant enregistré) à Paramo de Tama en-dessous de Betania le 7/08.

Tangara à gorge grise - *Chlorospingus canigularis* - Ashy-throated Bush-Tanager

4 au col après Bramon en allant sur Las Delicias/Paramo de Tama le 6/08.



Tangara à dos olive - *Mitrospingus oleagineus* - Olive-backed Tanager

Commun à La Escalera : 1 dans une ronde au km 111 le 11/08, 2 au km 122,6 le 11/08, 5 au niveau de l'alcabala au km 122 le 12/08, 2 au km 117 le 13/08, et enfin le 14/08 : 9 au km 130,5 et 2 au km 123.

Sucrier à ventre jaune - *Coereba flaveola* - Bananaquit

Très commun partout dans presque tous les milieux (canopée, lisière, buissons, jardins...), y compris en altitude, pourvu qu'il y ait des arbres...

Par ex. 6 à La Soledad le 27/07, 7 à La Mucuy le 31/07, 2 dans la vallée de Rio Frio le 3/08, 2 à La Escalera à l'alcabala au km 122,6 le 11/08, 14 à La Escalera au niveau du km 132 le 11/08, puis des dizaines (incomptables, avec de nombreux Guit-guits) en canopée dans des arbres en fleurs vers le km 132-133... noté enfin à Las Mulas dans le delta de l'Orénoque le 20/08.

Saltator ardoisé - *Saltator grossus* - Slate-colored Grosbeak

2 dans une ronde à La Escalera au km 111 le 11/08, 2 à Uaiparu le 18/08.

Saltator des grands-bois - *Saltator maximus* - Buff-throated Saltator

4 à San Isidro le 26/07, 3 à La Soledad le 27/07, 2 dans la vallée de Rio Frio le 3/08, 1 et quelques chanteurs dans la vallée de Rio Frio/Rio Negro à Paramo de Tama le 8/08, 4 sur la route de El Pauji dans les abattis au niveau du km 16,7 le 16/08, à Uaiparu le 18/08, 5 à Las Mulas dans le delta de l'Orénoque le 20/08, 6 à Corporito le lendemain toujours dans le delta.

Saltator gris - *Saltator coerulescens* - Grayish Saltator

Chante au centro ecologico El Tao à La Azulita le 31/07, 2 autour de La Azulita (vers l'alcabala) le 31/07, entendu à Limones le 2/08, et 2 ind. à Palo Blanco le 21/08.



Saltator de l'Orénoque - *Saltator orenocensis* - Orinocan Saltator

1 chanteur à Puerto de Nutrias le 9/08.

Saltator strié - *Saltator striatipectus* - Streaked Saltator

2 à La Soledad le 27/07.

Phrygile gris-de-plomb - *Phrygilus unicolor* - Plumbeous Sierra-Finch

17 au Pico del Aguila le 28/07 et une douzaine au laguna Mucubaji le lendemain.

Sicale citrin - *Sicalis citrina* - Stripe-tailed Yellow-Finch

1 mâle bien observé dans la carrière de San Isidro le 26/07 (première donnée pour le Barinas !), 1 sur la route de El Pauji au niveau du km 46,8 le 16/08, 1 à El Pauji le 17/08.

Sicale bouton-d'or - *Sicalis flaveola* - Saffron Finch

Très commun autour des zones rurales et dans les villages et petits bourgs, autour des étables et stabulations... 2 juv. à la carrière de San Isidro le 26/07, 1 à La Soledad le 27/07, 1 en aval de La Mucuy le 31/07, 4 autour de La Azulita (vers l'alcabala) le 31/07, >20 à Olinda II. le 2/08, 2 dans la vallée de Rio Frio le 3/08, 2 à La Fria le 4/08, 2 dans la vallée de Rio Frio/Rio Negro à Paramo de Tama le 8/08, 3 à Puerto de Nutrias le 9/08, 6 à Las Mulas dans le delta de l'Orénoque le 20/08, et 5 à Corporito le lendemain toujours dans le delta.

Grand Tardivole - *Emberizoides herbicola* - Wedge-tailed Grass-Finch

2 sur la route de El Pauji dans les abattis au niveau du km 16,7 le 15/08.

Bruant chingolo - *Zonotrichia capensis* - Rufous-collared Sparrow

Très commun et pas toujours scrupuleusement noté dans mon carnet. Env. 15 au Pico del Aguila le 28/07, 3 au monumento de La Escalera au km 137, 6 à La Escalera au niveau de l'alcabala au km 122,6 le 11/08.

Bruant des savanes - *Ammodramus humeralis* - Grassland Sparrow

2 sur la route de El Pauji dans les abattis au niveau du km 16,7 le 16/08.

Bruant à front d'or - *Ammodramus aurifrons* - Yellow-browed Sparrow

3 dans les Llanos vers La Ye le 8/08, 3 à Las Mulas dans le delta de l'Orénoque le 20/08, 5 à Corporito le lendemain toujours dans le delta, et 5 ind. à Palo Blanco le 21/08.

Jacarini noir - *Volatinia jacarina* - Blue-black Grassquit

Chante près du grand étang en bord de route au nord-est d'Acarigua le 27/07, 2 mâles au Rio Barragan le 27/07, 7 à Olinda II. le 2/08, noté dans la vallée de Rio Frio le 3/08, parades sur la route de Encontrados le 3/08, entendu sur la route de Anacoco le 10/08, 4 sur la route de El Pauji dans les abattis au niveau du km 16,7 le 15/08, 2 à Las Mulas dans le delta de l'Orénoque le 20/08.

Sporophile intermédiaire - *Sporophila intermedia* - Gray Seedeater

Une espèce pas très colorée mais au chant exceptionnel bourré d'imitations. 2 au Rio Barragan le 27/07, 2 à Olinda II. le 2/08, 2 à Limones le 2/08, 1 mâle dans la vallée de Rio Frio le 3/08, 7 à Las Mulas dans le delta de l'Orénoque le 20/08, et 7 à Corporito le lendemain toujours dans le delta.

Sporophile faux-bouvron - *Sporophila bouvronides* - Lesson's Seedeater

3 mâles chanteurs (enregistrés) à Las Mulas le 20/08, et 10 (dont 5 mâles adultes) à Corporito le lendemain, toujours dans le delta.

Sporophile bouvron - *Sporophila lineola* - Lined Seedeater

8 ens. (1 mâle et 7 fem.) sur la route de Anacoco le 10/08, 7 à La Escalera, à l'alcabala au km 122,6 le 11/08.

Sporophie à ventre jaune - *Sporophila nigricollis* - Yellow-bellied Seedeater
4 à San Isidro le 26/07, 3 à La Soledad le 27/07, 2 autour de La Azulita (vers l'alcabala) le 31/07, 6 à Olinda II. le 2/08, 1 à Limones le 2/08, 1 mâle sur la route de Anacoco le 10/08, 1 sur la route de El Pauji dans les abattis au niveau du km 16,7 le 16/08.

Sporophile petit-louis - *Sporophila minuta* - Ruddy-breasted Seedeater
3 sur la route de Encontrados le 3/08, 1 mâle à Puerto de Nutrias le 9/08, 1 mâle vers Calabozo le 9/08, 3 en lisière de forêt/savane au km 136 le 14/08, 1 sur la route de El Pauji dans les abattis au niveau du km 16,7 le 15/08, et 1 ind. à Palo Blanco le 21/08.


Sporophile curio - *Oryzoborus angolensis* - Chestnut-bellied Seed-Finch
1 mâle immature chante à San Isidro le 27/07, 1 mâle immature et un mâle adulte au Rio Barragan le 27/07, 2 à La Soledad le 28/07, 1 chanteur autour de La Azulita (vers l'alcabala) le 31/07, 1 à Limones le 1^{er}/08 au soir, 3 à Limones le 2/08, entendu chanter dans la vallée de Rio Frio le 3/08, 2 mâles sur la route de El Pauji dans les abattis au niveau du km 16,7 le 15/08, 4 sur la route de El Pauji dans les abattis au niveau du km 16,7 le 16/08, 5 sur la route de El pauji au km 33 le 18/08.

Tohi silencieux - *Arremon taciturnus* - Pectoral Sparrow
1 dans la vallée de Rio Frio/Rio Negro à Paramo de Tama le 8/08, 2 à Uaiparu le 18/08.

Tohi à nuque brune - *Arremon brunneinucha* - Chestnut-capped Brush-Finch
5 sur le sentier du Pico Humboldt le 30/07, 1 à l'Universidad de los Andes à La Azulita le 2/08.

Tohi moustachu - *Atlapetes albofrenatus* - Moustached Brush-Finch
3 à La Mucuy le 31/07. Une espèce que l'on retrouve dans les Andes colombiennes.

Tohi demi-roux - *Atlapetes semirufus* - Ochre-breasted Brush-Finch
5 au col de Bramon (sud du Tachira) le 6/08.

 **Tohi des tépuis - *Atlapetes personatus* - Tepui Brush-Finch**
A La Escalera, 7 au km 123 le 12/08, et encore 1 au km 123 le 14/08.

Tohi à nuque claire - *Atlapetes pallidinucha* - Pale-naped Brush-Finch
1 à Paramo de Tama au-dessus de Betania le 7/08.

Tohi ardoisé - *Atlapetes schistaceus* - Slaty Brush-Finch
5 sur le sentier du Pico Humboldt le 30/07, 1 à Paramo de Tama au-dessus de Betania le 7/08.

Tangara orangé - *Piranga lutea faceta* - Highland Hepatic-Tanager
1 fem., très jaune, à San Isidro le 27/07.

Tangara bifascié - *Piranga leucoptera* - White-winged Tanager
Un couple dans la vallée de Rio Frio le 3/08, 4 au km 130,5 de La Escalera le 14/08.

Cardinal flavert - *Caryothraustes canadensis* - Yellow-green Grosbeak
Entendu sur la route de Anacoco le 10/08, entendu à La Escalera au km 111 dans une ronde le 11/08, 9 dans une ronde à La Escalera au km 111 le 13/08, env. 10 à Uaiparu le 18/08.

Cardinal érythromèle - *Periporphyrus erythromelas* - Red-and-black Grosbeak

2 au Guyana trail le 13/08, et à nouveau 3 sur ce site le 19/08. Superbe Cardinalité localisé au plateau des Guyanes et à la basse vallée de l'Amazone.

Évêque bleu-noir - *Cyanocompsa cyanoides* - Blue-black Grosbeak

1 au Rio Barragan le 27/07, un chanteur dans la vallée de Rio Frio le 3/08, entendu sur la route de El Pauji dans les abattis au niveau du km 16,7 le 16/08, entendu à Uaiparu le 18/08, chante sur la route de El pauji au km 33 le 18/08.

Paruline à joues noires - *Parula pitiayumi* - Tropical Parula

2 dans la vallée de Rio Frio/Rio Negro à Paramo de Tama le 8/08, 1 à La Escalera au niveau du km 132 le 11/08, 2 dans une ronde à La Escalera au km 111 le 13/08, 4 au km 130,5 de La Escalera le 14/08, 1 en lisière de forêt/savane au km 136 le 14/08.

Paruline équatoriale - *Geothlypis aequinoctialis* - Masked Yellowthroat

1 à Puerto de Nutrias le 9/08, 1 fem. à El Pauji le 17/08, 1 fem. à Las Mulas dans le delta de l'Orénoque le 20/08 et 1 ind. à Palo Blanco le 21/08.

Paruline ardoisée - *Myioborus miniatus* - Slate-throated Redstart

Toujours aussi classe... 14 à San Isidro le 26/07, 10 à La Mucuy le 31/07, 2 à La Azulita le 1^{er}/08, 2 au col après Bramon en allant sur Las Delicias/Paramo de Tama le 6/08, 1 au km 130,5 de La Escalera le 14/08.



Paruline des tépuis - *Myioborus castaneocapillus* - Tepui Redstart

2 à La Escalera au niveau de l'alcabala au km 122,6 le 11/08, et 3 (enregistrées) au km 130,5 de La Escalera le 14/08.

Paruline dorée - *Myioborus ornatus* - Golden-fronted Redstart

1 à Paramo de Tama, au-dessus de Betania le 5/08 et 6 dont au moins 2 jeunes le 7/08 ; les jeunes ne sont pas décrits ni illustrés dans le Hilty : comme les adultes mais joues noir-bleuté.



Paruline à front blanc - *Myioborus albifrons* - White-fronted Redstart

2 sur le sentier du Pico Humboldt le 29/07, 11 sur le sentier du Pico Humboldt le 30/07. Endémique des Andes vénézuéliennes.



Paruline du Roraima - *Basileuterus roraimae* - Roraiman Warbler

6 à La Escalera au km 111 le 11/08, à nouveau 1 ind à cet endroit le 13/08, 5 au km 130,5 de La Escalera le 14/08. Ce taxon est traité comme une sous-espèce de la Paruline rubanée *Basileuterus bivittatus* (Two-banded Warbler) mais Hilty considère la population des tépuis comme espèce à part entière.

Paruline à cimier noir - *Basileuterus nigrocristatus* - Black-crested Warbler

6 (enregistrées) sur le sentier du Pico Humboldt le 30/07, 2 à l'Universidad de los Andes à La Azulita le 2/08, 4 (enregistrées) à Paramo de Tama au-dessus de Betania le 7/08.

Paruline à diadème - *Basileuterus coronatus* - Russet-crowned Warbler

2 à Paramo de Tama au-dessus de Betania le 7/08.

Paruline à couronne dorée - *Basileuterus culicivorus* - Golden-crowned Warbler

6 sur le sentier du Pico Humboldt le 30/07, 1 dans la vallée de Rio Frio le 3/08, 1 dans la vallée de Rio Frio/Rio Negro à Paramo de Tama le 8/08.

Paruline triline - *Basileuterus tristriatus* - Three-striped Warbler

22 à San Isidro les 26 et 27/07, 2 à La Mucuy le 29/07, 5 au col après Bramon en allant sur Las Delicias/Paramo de Tama le 6/08.

Paruline des rives - *Phaeothlypis rivularis* - Riverbank Warbler

2 sur la route de El Pauji dans les abattis au niveau du km 16,7 le 15/08.

Cassique roussâtre - *Psarocolius angustifrons* - Russet-backed Oropendola

38 à San Isidro le 26/07 et une quinzaine (colonie) enregistrée dans la vallée de Rio Frio le 3/08.

Cassique vert - *Psarocolius viridis* - Green Oropendola

7 ind. sur la route de Anacoco le 10/08 et entendu au Guyana trail le 19/08. Peut-être l'une des plus belles ambiances sonores de forêt...

Cassique huppé - *Psarocolius decumanus* - Crested Oropendola

4 dans la vallée de Rio Frio le 3/08, une dizaine à Uaiparu le 18/08, 16 à Las Mulas dans le delta de l'Orénoque le 20/08, 1 ind. en vol à Palo Blanco le 21/08.

Cassique olive - *Psarocolius bifasciatus* - Olive Oropendola

2 sur la route de El Pauji dans les abattis au niveau du km 16,7 le 16/08, 2 à Uaiparu le 18/08, 3 sur la route de El pauji au km 33 le 18/08. Des observations très à l'est de la distribution indiquée dans la littérature !

Cassique cul-jaune - *Cacicus cela* - Yellow-rumped Cacique

5 à Puerta Concha le 4/08, 2 dans la vallée de Rio Frio/Rio Negro à Paramo de Tama le 8/08.

Cassique cul-rouge - *Cacicus haemorrhous* - Red-rumped Cacique

2 sur la route de El Pauji dans les abattis au niveau du km 16,7 le 15/08.



Oriole troupiale - *Icterus icterus* - Venezuelan Troupial

1 vers Mantecal le 9/08, 3 entre Palenqué et Palacios (Guarico) le 9/08. C'est l'oiseau national du Venezuela.

Oriole à épaulettes - *Icterus cayanensis* - Epaulet Oriole

Entendue sur la route de El pauji au km 33 le 18/08.

Oriole noir et or - *Icterus chrysater* - Yellow-backed Oriole

1 dans la vallée de Rio Frio le 3/08, 1 à Betania le 7/08.

Oriole jaune - *Icterus nigrogularis* - Yellow Oriole

1 dans les Llanos entre Guasdualito et La Ye le 8/08, 2 à Puerto de Nutrias le 9/08, 1 à Las Mulas dans le delta de l'Orénoque le 20/08 et 2 à Corporito le lendemain toujours dans le delta.



Quiscale des tépuis - *Macroagelaius imthurni* - Golden-tufted Grackle

17 à La Escalera à l'alcalaba au km 122,6 le 11/08, 42 à La Escalera au niveau du km 132 le 11/08, 32 ind. au km 117 de La Escalera le 13/08, 11 au km 130,5 de La Escalera le 14/08.

Carouge loriot - *Gymnomystax mexicanus* - Oriole Blackbird

1 à La Petrolea (sud Tachira) le 5/08, dans les Llanos, 13 ind. entre Guasualito et La Ye le 8/08, 10 entre Bruzual et Mantecal le 9/08, 6 entre Palenqué et Palacios (Guarico) le 9/08.

Carouge ictérocéphale - *Agelaius icterocephalus* - Yellow-hooded Blackbird

>30 sur la route de Encontrados le 3/08, et quelques uns dans le delta à Corporito le 21/08.

Vacher géant - *Molothrus oryzivorus* - Giant Cowbird

11 ind. au centro ecologico El Tao à La Azulita le 1^{er}/08, 1 dans la vallée de Rio Frio le 3/08, >20 à La Fria le 5/08, et 5 ind. à Palo Blanco le 21/08.

Vacher luisant - *Molothrus bonariensis* - Shiny Cowbird

1 fem. en aval de la Mucuy le 31/07, 2 à La Fria le 5/08.

Quiscale merle - *Quiscalus lugubris* - Carib Grackle

Très commun partout dans les zones périurbaines, villages, bords de routes, stations d'essences...

Sturnelle militaire - *Sturnella militaris* - Red-breasted Blackbird

Notée à Palo Blanco dans le delta.

Sturnelle des prés - *Sturnella magna* - Eastern Meadowlark

1 à l'hôtel Los Frailes le 28/07, chanteuse à Santo Domingo le 28/07, 2 entre Guasualito et La Ye le 8/08.

Chardonneret de Magellan - *Carduelis magellanica* - Hooded Siskin

10 (dont un seul mâle adulte) sur la route de El Pauji dans les abattis au niveau du km 16,7 le 15/8 et revus (la même bande au même endroit) le 16/08.

Chardonneret mineur - *Carduelis psaltria* - Lesser Goldfinch

Sympathique petit granivore, assez élégant... 6 à San Isidro le 26/07, et encore 4 le lendemain sur le même site, 2 au Rio Barragan le 27/07, 6 à La Soledad le 27/07, 1 autour de La Azulita (vers l'alcabala) le 31/07, et 1 à Limones le 2/08.

Organiste plombé - *Euphonia plumbea* - Plumbeous Euphonia

1 fem. sur la route de Anacoco le 10/08.

Organiste chlorotique - *Euphonia chlorotica* - Purple-throated Euphonia

Des cris entendus sur la route de Anacoco le 10/08, 2 mâles attirés par le passage d'une ronde à La Escalera au km 111 le 11/08, 1 mâle le 15/08 puis 4 le 16/08 sur la route de El Pauji dans les abattis au niveau du km 16,7.

Organiste de Trinidad - *Euphonia trinitatis* - Trinidad Euphonia

1 mâle (photo) et d'autres entendus, sur la route de Encontrados le 3/08, et entendu à Palo Blanco le 21/08. Présent également dans le nord de la Colombie.

Organiste teité - *Euphonia violacea* - Violaceous Euphonia

3 à Las Mulas dans le delta de l'Orénoque le 20/08.

Organiste à bec épais - *Euphonia lanirostris* - Thick-billed Euphonia

1 mâle dans la vallée de Rio Frio le 3/08, 5 à La Fria le 4/08, 3 dans la vallée de Rio Frio/Rio Negro à Paramo de Tama le 8/08.

Organiste à ventre orange - *Euphonia xanthogaster* - Orange-bellied Euphonia

5 (2 mâles, 3 fem.) à San Isidro le 26/07, 1 mâle dans la vallée de Rio Frio le 3/08, 1 au col après Bramon en allant sur Las Delicias/Paramo de Tama le 6/08.

Les cris entendus à La Escalera au km 111 le 11/08, ainsi qu'à Uaiparu le 18/08 se rapportent probablement à cette espèce, mais il est difficile d'éliminer totalement la possibilité d'un Organiste nègre *Euphonia cayennensis* (Golden-sided Euphonia) aux cris extrêmement semblables et également présent dans cette partie du pays.

Organiste à nuque bleue - *Chlorophonia cyanea* - Blue-naped Chlorophonia

2 ensemble à San Isidro le 26/07.

Organiste à ventre brun - *Chlorophonia pyrrhophrys* - Chestnut-breasted Chlorophonia

1 fem. sur le sentier du Pico Humboldt (partie supérieure, vers le laguna) le 30/07, et un splendide mâle dans une ronde en forêt nuageuse à Paramo de Tama au-dessus de Betania le 7/08.

Liste systématique des mammifères observés

Singe hurleur roux - *Alouata seniculus* - Red-howler Monkey

9 sur les rives boisées du lac de Maracaibo au large de Puerta Concha le 4/08, 2 à Bruzual le 9/08 et entendus dans le delta, à Corporito le 20/08.

Sapajou blanc - *Cebus olivaceus* - Wedge-capped Capuchin monkey

Un groupe de 5 à 7 individus au Guyana trail le 19/08.

Saki à face pâle - *Pithecia pithecia* - White-masked saki

2 (couple) au moins, ensemble, au Guyana trail le 19/08.

Eureuil roux d'Amazonie - *Sciurus spadiceus* - Southern Amazon Red Squirrel

Très commun en forêt d'altitude dans les Andes : 3 à San Isidro le 26/07, 1 à La Soledad le 27/7, 2 à La Mucuy le 29/7, 3 sur le sentier de San Isidro le 30/7, 2 dans la vallée de Rio Frio le 3/08, 3 à Paramo de Tama/Betania le 7/08, 1 à Paramo de Tama/Rio Frio-Rio Negro le 8/08. Aucun à La Escalera.

Pian

1 en soirée à San Isidro le 26/07.

Belette à longue queue - *Mustela frenata* - long-tailed weasel

1 superbe à San Isidro, sur la piste en forêt, le 27/7 en milieu de matinée.

Jaguarondi

1 traverse la route entre Valle de La Pascua et El Tigre (dans le Guarico) le 9/08.

Cerf de Virginie - *Odocoileus virginianus* - White-tailed Deer

1 dans le paramo aux cascadas du laguna Mucubaji (photo) le 29/07, et dans les Llanos, 1 vers La Ye (photo) le 9/08 et 2 ensemble dans les Llanos entre San Fernando et Calabozo le 10/08.

Rejoignez le NBC !

Pour se tenir informé, et recevoir les deux revues, *Cotinga* plus scientifique et technique, et *Neotropical Birding* (2 numéros par an), plus axée sur le birdwatching, les voyages, la coche, les derniers hot spots etc... pour environ £20/an.

NBC, club entièrement bénévole, soutient financièrement des projets de conservation dans toute l'Amérique du sud grâce aux cotisations de ses 1600 membres.

Pour toute information, contactez moi : alex.renaudier@wanadoo.fr

Ou mon collègue Johan : johan.ingels@skynet.be



Page de pub !

Évidemment, incontournable, ce coffret de 3 CD « made in France », avec des enregistrements réalisés par Fernand Deroussen et moi même en 2008, pour le compte du GEPOG, l'association guyanaise qui a porté ce beau projet. Pour se le procurer aller voir www.gepog.org ou contactez moi alex.renaudier@wanadoo.fr

For the first time, a 3-CD set which offers:

- Recordings of 230 bird species occurring in French Guiana,
- 583 recordings (nearly 4 hours of listening time),
- the most common species as well as the most vocally expressive.

This set is an indispensable companion for all birders

Booklet in english



www.gepog.org



La sonothèque du **Muséum**

3 CD

Chants d'Oiseaux de Guyane

Bird voices from French Guiana

Alexandre Renaudier
Fernand Deroussen

230 espèces / 560 enregistrements
230 species / 560 recordings

GEPOG
Groupe d'Etude et de Protection des Oiseaux en Guyane